Perfil Económico de Irapuato

Secretaría de Desarrollo Social y Humano
Subsecretaría de Desarrollo Humano

Noviembre 2012

Contenido

Capítulo I. Antecedentes sociodemográficos 2
Población....2
Educación 5
Educación básica 7
Educación pos-básica 8
Derechohabiencia 9
Capítulo II. Situación Económica 11
Población Económicamente Activa. 11
Población ocupada 13
Población ocupada según división ocupacional 14
Población ocupada según sector de actividad económica. 15
Población ocupada según ingreso por trabajo 16
Capítulo III. Municipio de estudio cartográfico 17
Irapuato....17
Infraestructura Carretera 19
Índice de tablas y figuras....20

Capítulo I. Antecedentes sociodemográficos

En el estado de Guanajuato de acuerdo con el Censo de Población y Vivienda de INEGI 2010, en adelante Censo 2010, se contabilizaron 5 millones 486 mil 372 personas distribuidas en los 46 municipios del Estado. El objeto de este análisis se enfocará al municipio de Irapuato.

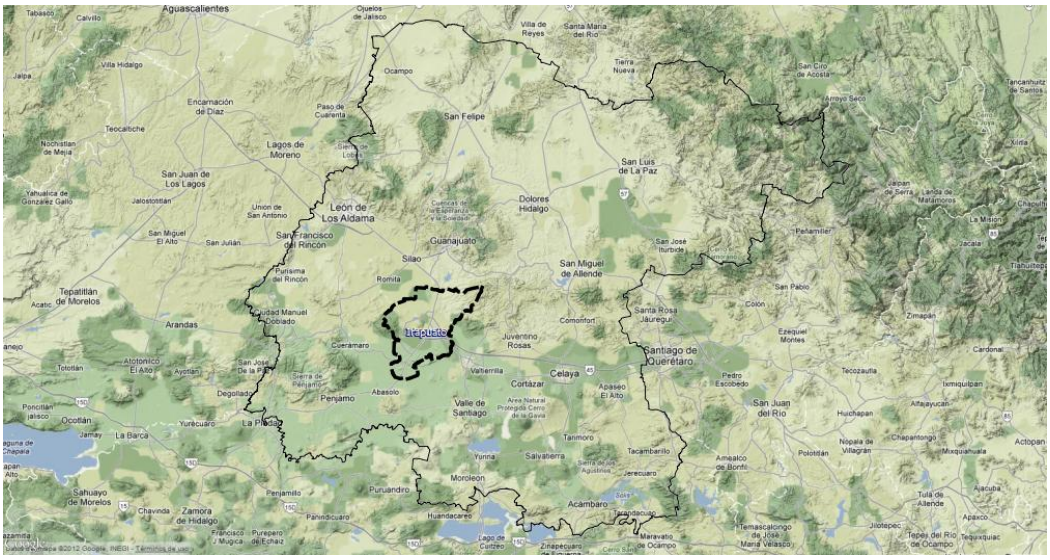

Figura 1. Municipio de estudio

Población

La población de la zona de estudio según el Censo 2010 es de 529 mil 440 personas que representaban el 4.72% de la población total del Estado, de éstos, 254 mil 784 son hombres (48.12%) mientras las mujeres son 274 mil 656 (51.87%), se hace la observación que los porcentajes por sexos son con base a la población del municipio, en número absolutos se observa que predominan las mujeres con 19 mil 872 más que hombres.

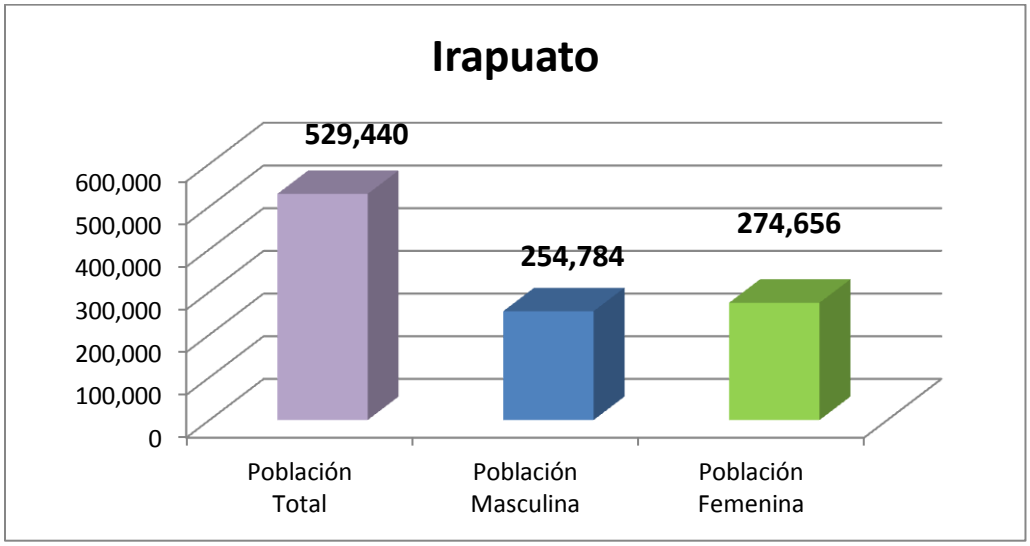

Gráfica 1.Población total del municipio de estudio. Fuente: INEGI 2010.

En el municipios en un periodo de tiempo comprendido de 5 años de 2005 a 2010 se tuvo un crecimiento poblacional de 66 mil 337 personas que representan un 12.52% de la población del municipio y aún no existe una proyección ajustada de población para el año 2015 por CONAPO.

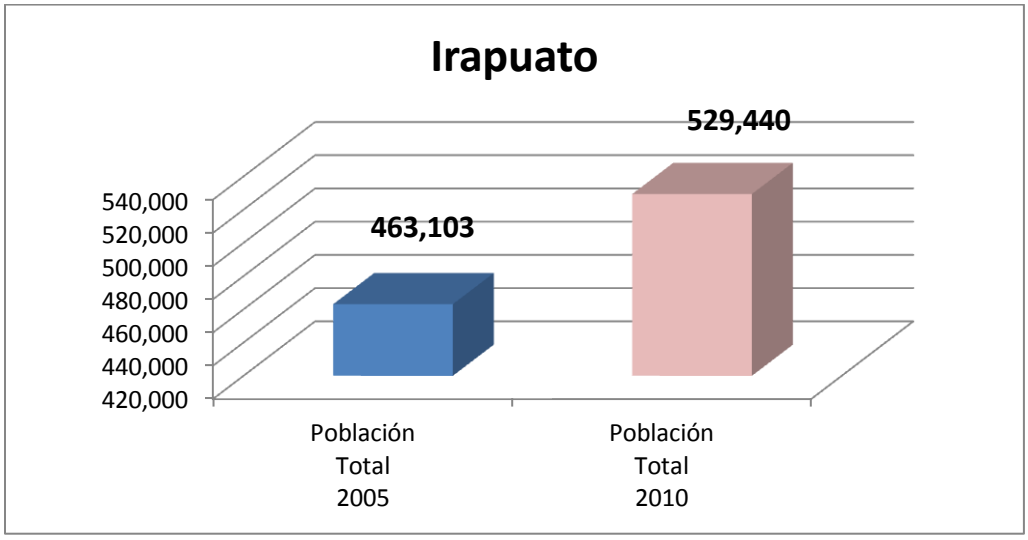

Gráfica 2. Población total del municipio. Fuente: INEGI 2010

En la Figura 2 se muestra la distribución de las localidades del municipio de estudio según su número de habitantes. Además de la cabecera municipal se encuentra conformado por 478 localidades, cuenta con 12 localidades de más de 2, 500 habitantes.

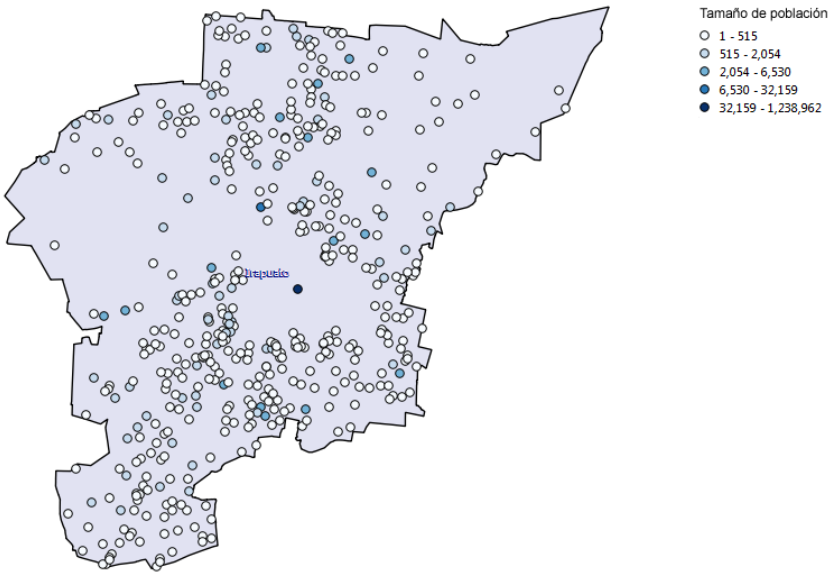

Figura 2. Localidades por número de habitantes. Fuente: INEGI 2010.

Educación

La Ley General de Educación en México, obliga a quienes residen en México a cursar por lo menos los niveles primario, secundario y ahora nivel medio superior de la educación.

El grado promedio de escolaridad nos permite conocer el nivel de educación de las personas de 15 años y más de un grupo determinada de población.

El grado de escolaridad del Estado es de 7.73 años de estudio, lo que equivale a casi el segundo año de secundaria. El municipio analizado se encuentra por arriba de la media estatal, con grado promedio de escolaridad de 8.46.

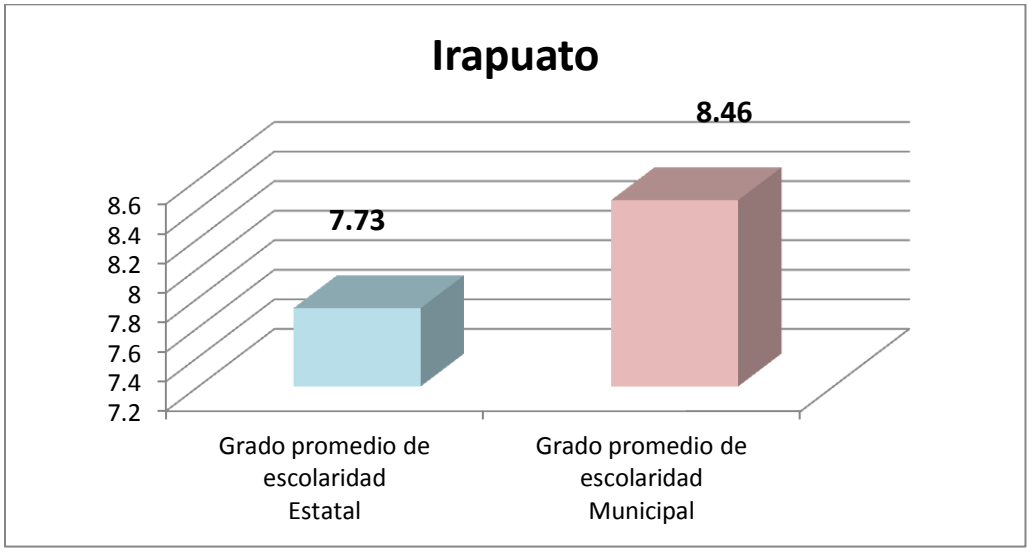

Gráfica 3. Grado promedio de escolaridad. INEGI 2010

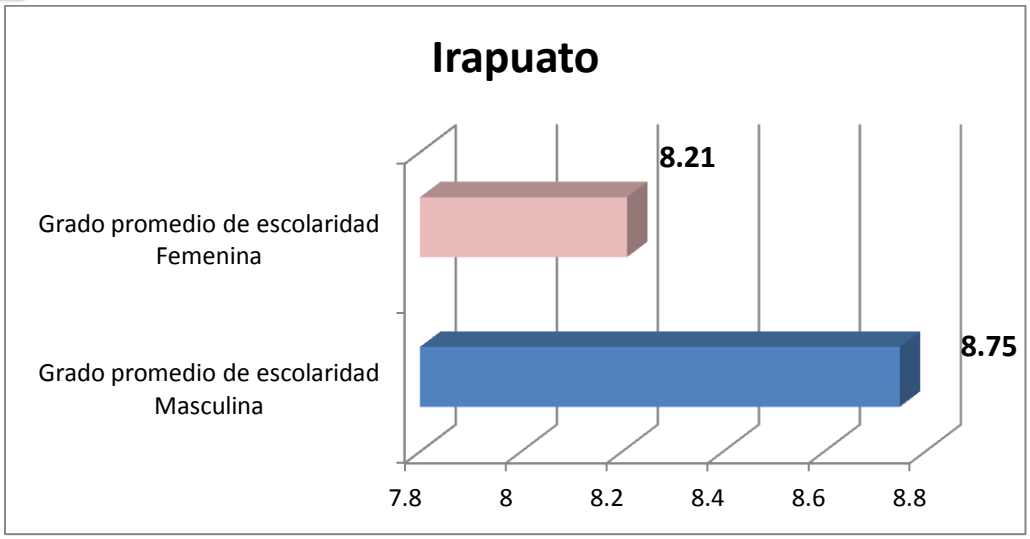

Gráfica 4. Grado promedio de escolaridad por sexo. INEGI 2010.

En la Figura 3 se observa que la población con más alto grado promedio de escolaridad en el municipio.

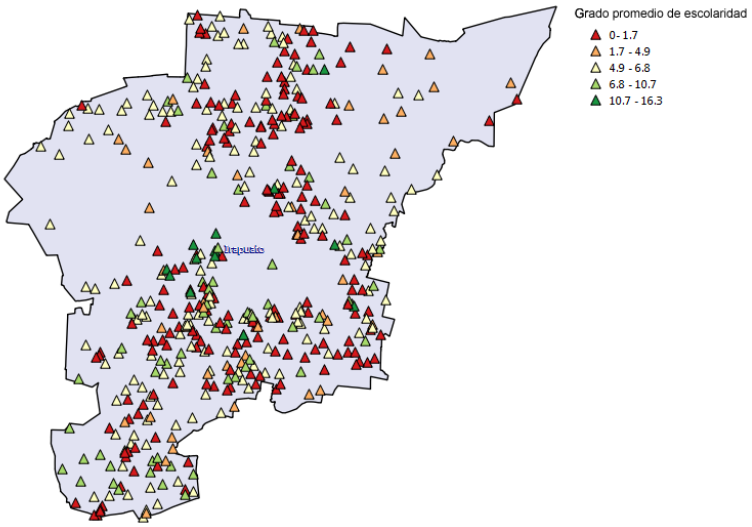

Figura 3. Población con grado promedio de escolaridad. Fuente: INEGI 2010.

Educación básica

La educación básica, conformada por preescolar, primaria y secundaria, es obligatoria e impartida por el Estado (federación, estados, Distrito Federal y los municipios) en todo el territorio nacional mexicano bajo los términos del artículo tercero de la Constitución Política de los Estados Unidos Mexicanos.

Municipio	Población de 15 años y más	Porcentaje de la población total de 15 años y más con secundaria completa	Población masculina de 15 años y más	Porcentaje de la población masculina de 15 años y más con secundaria completa	Población femenina de 15 años y más	Porcentaje de la población femenina de 15 años y más con secundaria completa
Irapuato	363,904	23%	170,870	24%	193,034	22%

Tabla 1. Porcentaje de la población de 15 años y más del municipio. INEGI 2010

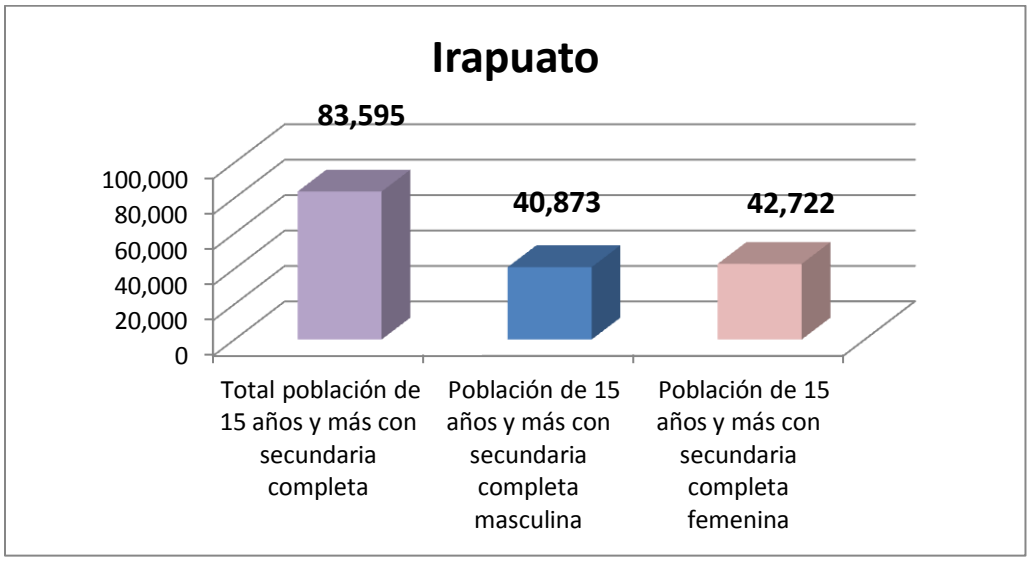

Gráfica 5. Población de 15 años y más con educación básica. INEGI 2010

Educación pos-básica

La educación pos-básica o media superior, la Secretaria de Educación Pública refiere que es el período de estudio de entre dos y tres años en sistema escolarizado por el que se adquieren competencias académicas medias para poder ingresar a la educación superior. Se le conoce como bachillerato o preparatoria. El ciclo escolar es por semestres en la mayoría de los centros de estudios.

Municipio	Población de 18 años y más	Porcentaje de la población total de 18 años y más con educación pos-básica	Población masculina de 18 años y más	Porcentaje de la población masculina de 18 años y más con educación pos-básica	Población femenina de 18 años y más	Porcentaje de la población femenina de 18 años y más con educación pos-básica
Irapuato	331,155	33%	154,466	35%	176,689	31%

Tabla 2. Porcentaje de la población de 18 años y más con educación pos-básica. INEGI 2010

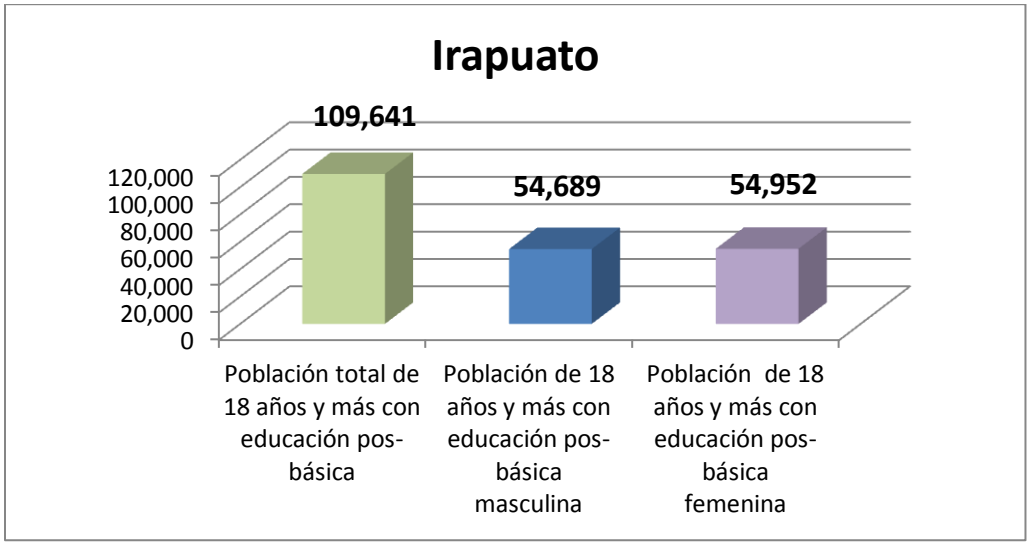

Gráfica 6. Población de 18 años y más con educación posbásica. INEGI 2010

Derechohabiencia

El Artículo 4° de la Constitución establece que toda la población mexicana tiene derecho a la protección de la salud. En términos de la Ley General de Salud (LGS), este derecho constitucional se refiere al derecho de todos los mexicanos a ser incorporados al Sistema de Protección Social en Salud (artículo 77 bis1 de la LGS).

A partir de estos criterios, se considera que una persona se encuentra en situación de carencia por acceso a los servicios de salud cuando no cuenta con adscripción o derecho a recibir servicios médicos de alguna institución que los presta, incluyendo el Seguro Popular, las instituciones públicas de seguridad social (IMSS, ISSSTE federal o estatal, Pemex, Ejército o Marina) o los servicios médicos privados.

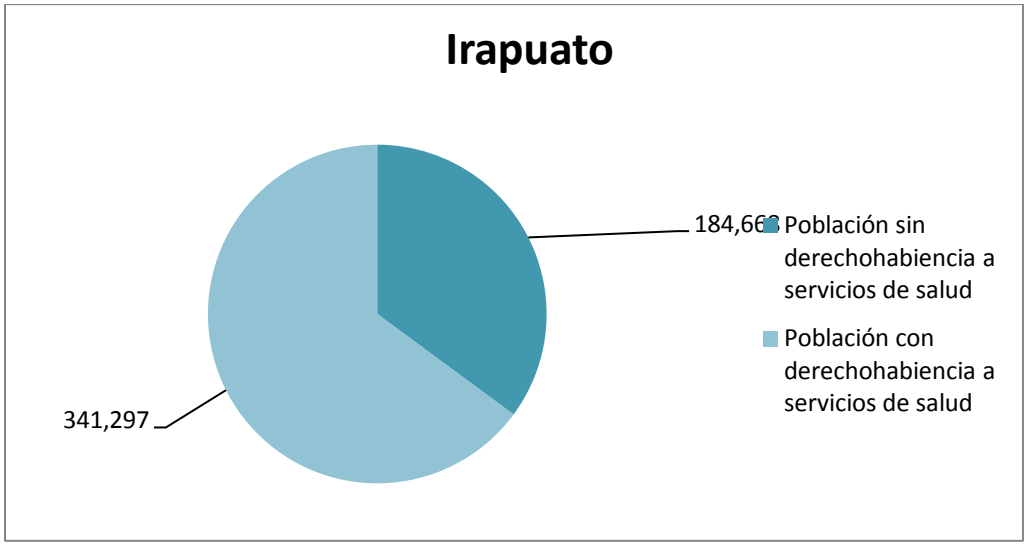

Gráfica 7. Población con Derechohabiencia. INEGI 2010

La población con derechohabiencia del municipio representa el 64.46% de la población total del municipio.

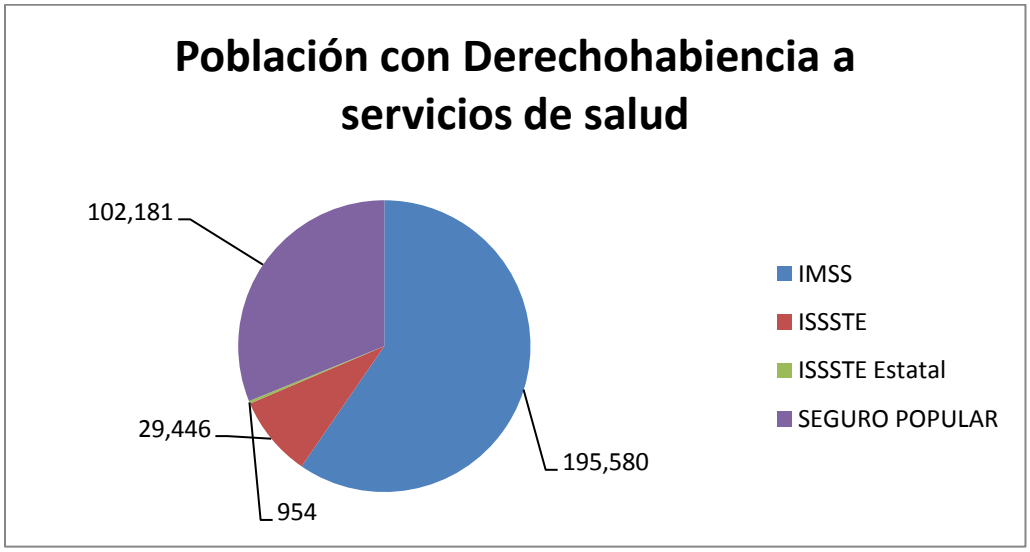

Gráfica 8. Población Derechohabiencia a servicios de salud en las diferentes instituciones. Fuente: INEGI 2010

Capítulo II. Situación Económica

Población Económicamente Activa.

Según la definición de Virgilio Partida Bush (CONAPO 2008), la Población Económicamente Activa, PEA, son todas aquellas personas de 12 años y más que en la semana de referencia realizaron algún tipo de actividad económica o formaban parte de la población desocupada abierta.

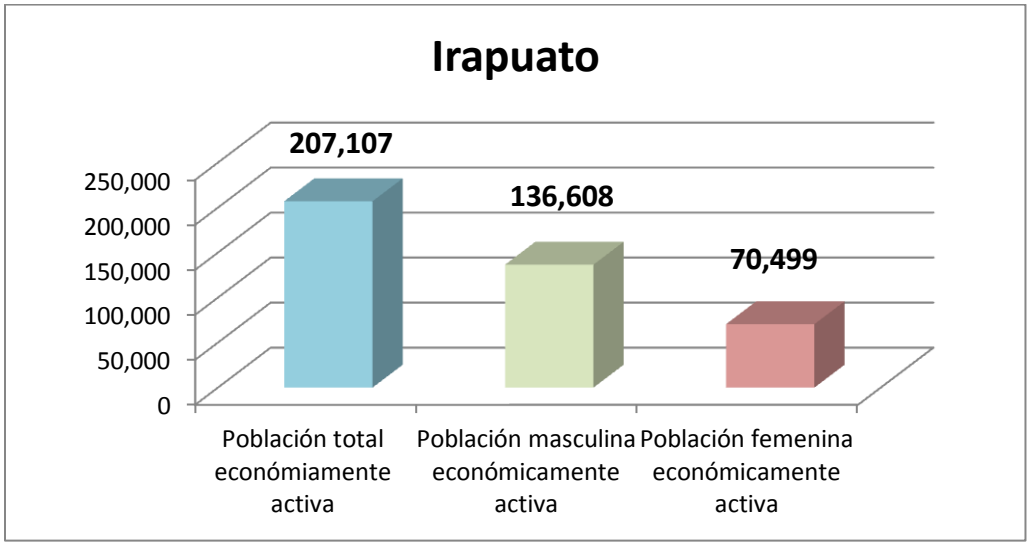

Gráfica 9. Población Económicamente Activa. INEGI 2010

Municipio	Población total económicamente activa	Porcentaje de población total económicamente activa	Porcentaje población masculina económicamente activa	Porcentaje Población femenina económicamente activa
Irapuato	207,107	52.1	72.72	33.63

Tabla 3. Población económicamente activa del municipio. INEGI

En la Figura 4 se observan las localidades por número de PEA en la zona de estudio, donde la mayoría presentan menos de 131 personas que se encuentran económicamente activas.

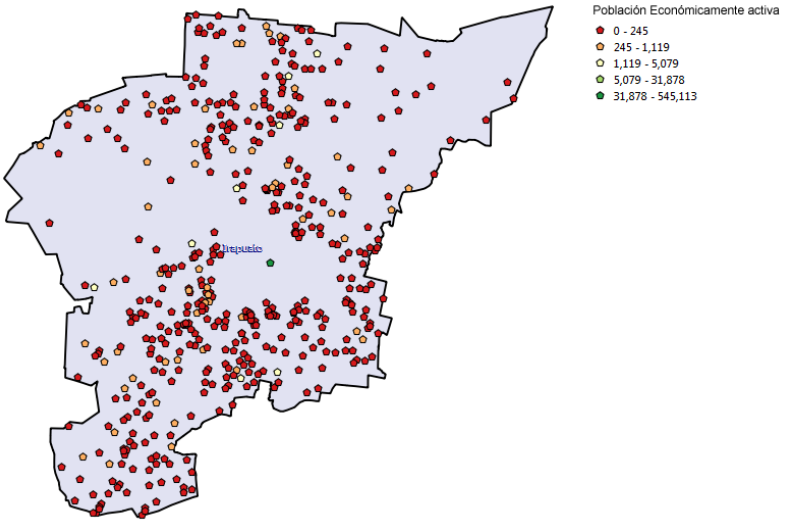

Figura 4. Localidades con población económicamente activa. Fuente: INEGI 2010.

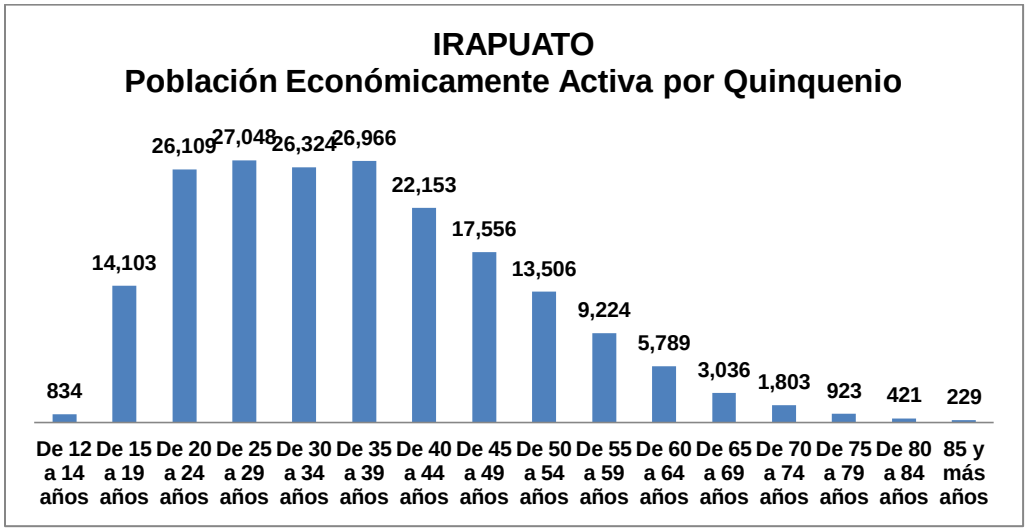

Gráfica 10. Población Económicamente Activa por quinquenio de edad. INEGI 2010

Se observa que el quinquenio de población comprendido de los 25 a los 29 años de edad son 27 mil 048 personas y representan el 13.05% de la población económicamente activa del municipio.

Población ocupada

La población ocupada de la zona de estudio suma un gran total de 196 mil 024 personas, siendo hombres 127 mil 640 y las mujeres 68 mil 384.

La población desocupada, que se refiere a personas que, no teniendo ocupación, buscan activamente trabajo en la semana de referencia de la encuesta.

	Población Económicamente Activa	
Municipio	**Población ocupada**	**Población desocupada**
Irapuato	**196,024**	**11,083**

Tabla 4. Población económicamente activa del municipio. INEGI

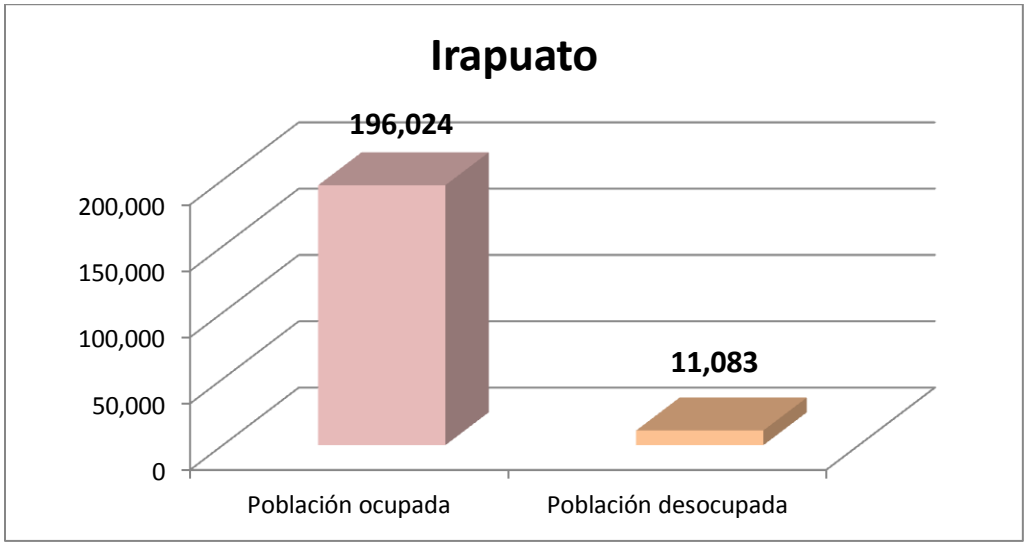

Gráfica 11. Población Ocupada y desocupada del municipio. Fuente: INEGI 2010

Población ocupada según división ocupacional

Respecto a la división ocupacional se observa el rubro que presenta más población ocupada es la de: Comerciantes y trabajadores en servicios diversos con 76 mil 456.

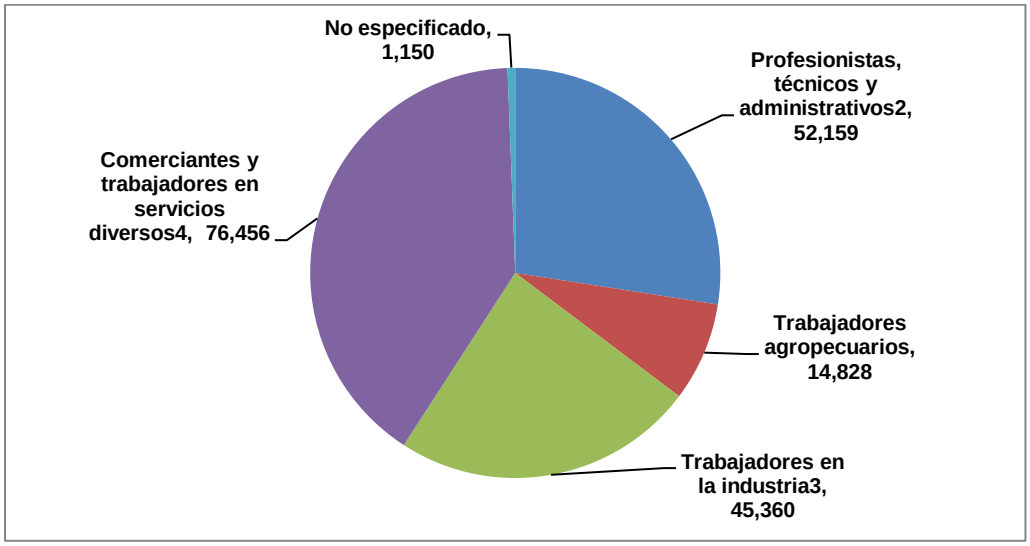

Gráfica 12. Población según división ocupacional del municipio. INEGI 2010

1 Corresponde al primer nivel de agrupaciones de la Clasificación Única de Ocupaciones (CUO, 2010)

2 Funcionarios, directores y jefes; profesionistas y técnicos; y trabajadores auxiliares en actividades administrativas

3 Mecánicos y trabajadores industriales y artesanales; operadores de maquinaria industrial, ensambladores, choferes y conductores de transporte.

4 Comerciantes, empleados y agentes de ventas, trabajadores en servicios personales, vigilancia y fuerzas armadas, trabajadores en actividades elementales y de apoyo

* Municipio censado con cuestionario ampliado.

Población ocupada según sector de actividad económica.

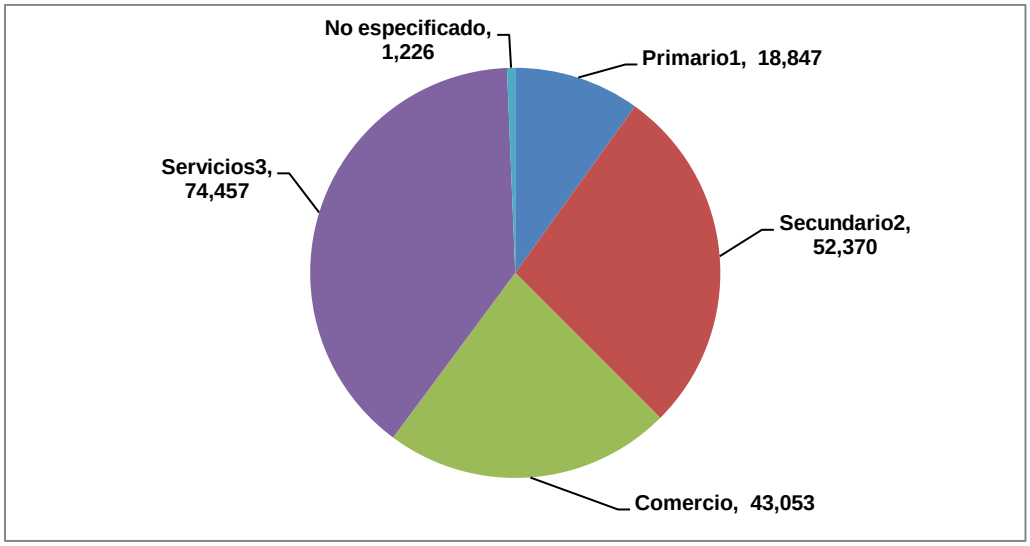

Gráfica 13. Población ocupada según sector de actividad económica del municipio. INEGI 2010

1 Se expresa en salario mínimo mensual (s.m)
2 Incluye a la población ocupada que no recibe ingresos
* Municipio censado con cuestionario ampliado

Población ocupada según ingreso por trabajo

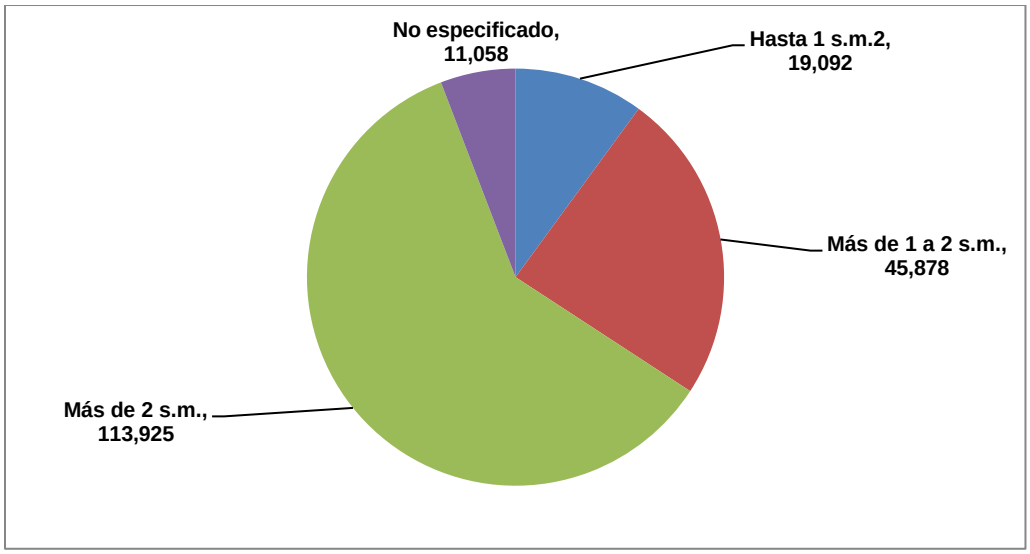

Gráfica 14. Población ocupada según ingreso en el municipio. INEGI 2010

1 Se expresa en salario mínimo mensual (s.m)
2 Incluye a la población ocupada que no recibe ingresos
* Municipio censado con cuestionario ampliado.

Capítulo III. Municipio de estudio cartográfico

En el municipio comprendido se encuentra conformado por 478 localidades más la cabecera municipal. Y cuenta con 12 localidades con más de 2 mil 500 habitantes y presentan las siguientes características.

Irapuato

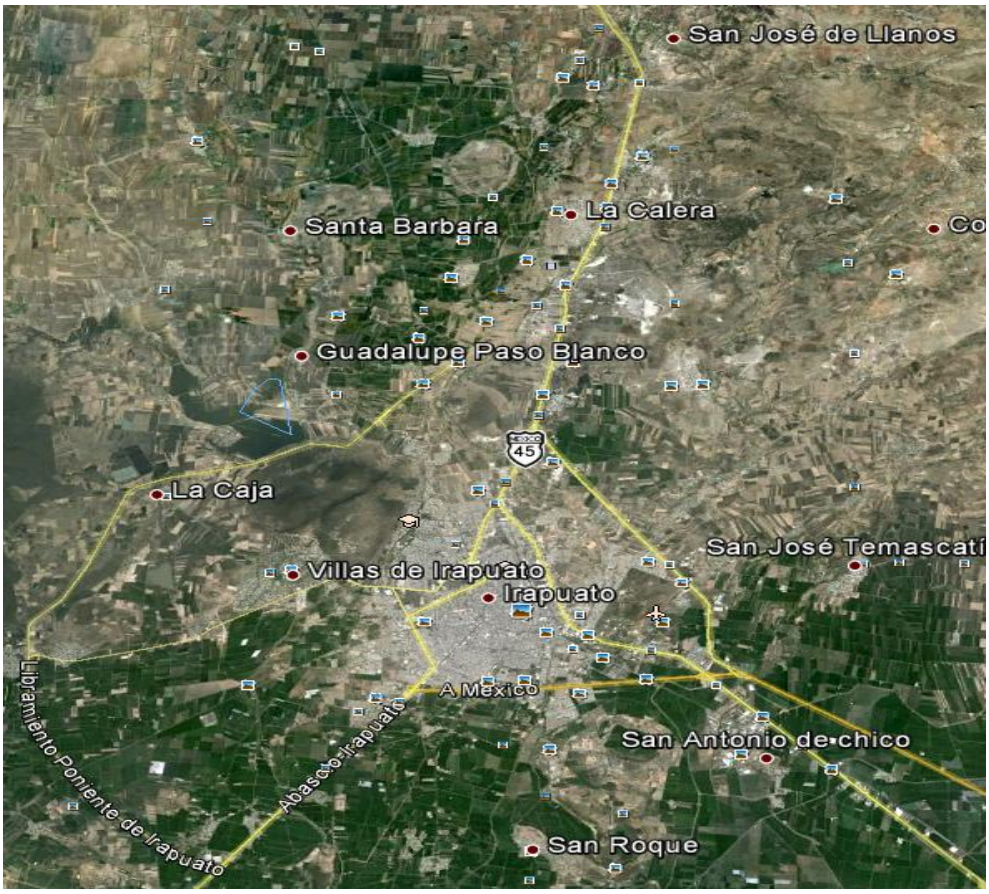

Figura 5. Localidades por número de habitantes. Fuente: INEGI 2010.

Localidad	Población total	Grado promedio de escolaridad	Población Económicamente activa	Población Ocupada	Población Desocupada	Población sin derechohabiencia
ARANDAS	7,722	7.87	3140	2905	235	1718
LA CALERA	4,665	6.09	1658	1599	59	2644
EL CARRIZAL GRANDE	3,113	6.29	997	949	48	800
CUARTA BRIGADA	2,973	7.12	983	935	48	510
CUCHICUATO	2,896	6.01	928	677	251	771
ALDAMA	4,175	7.52	1565	1489	76	2983
LO DE JUÁREZ	4,378	6.62	1459	1334	125	1324
SAN CRISTÓBAL	4,439	6.09	1321	942	379	1187
SAN ROQUE	5,563	6.13	1867	1822	45	3673
TOMELOPITOS	2,981	6.04	1261	1246	15	1939
VALENCIANITA	2,800	5.44	903	820	83	1638
VILLAS DE IRAPUATO	5,199	14.02	2061	2017	44	1436

Tabla 5. Localidades con más de 2,500 habitantes. INEGI 2010.

Infraestructura Carretera

Figura 6. Conectividad terrestre. INEGI

Índice de tablas y figuras

Tabla 1. Porcentaje de la población de 15 años y más del municipio. INEGI 2010 7
Tabla 2. Porcentaje de la población de 18 años y más con educación pos-básica. INEGI 2010.....8
Tabla 3. Población económicamente activa del municipio. INEGI 11
Tabla 4. Población económicamente activa del municipio. INEGI 13
Tabla 5. Localidades con más de 18

Figura 1. Municipio de estudio. 2
Figura 2. Localidades por número de habitantes. Fuente: INEGI 2010.....4
Figura 3. Población con grado promedio de escolaridad. Fuente: INEGI 2010.....6
Figura 4. Localidades con población económicamente activa. Fuente: INEGI 2010. 12
Figura 5. Localidades por número de habitantes. Fuente: INEGI 2010.....17
Figura 6. Conectividad terrestre. INEGI 19

Gráfica 1.Población total del municipio de estudio. Fuente: INEGI 2010. 3
Gráfica 2. Población total del municipio. Fuente: INEGI 2010 3
Gráfica 3. Grado promedio de escolaridad. INEGI 2010 5
Gráfica 4. Grado promedio de escolaridad por sexo. INEGI 2010. 6
Gráfica 5. Población de 15 años y más con educación básica. INEGI 2010.....7
Gráfica 6. Población de 18 años y más con educación posbásica. INEGI 2010 8
Gráfica 7. Población con Derechohabiencia. INEGI 2010 9
Gráfica 8. Población Derechohabiencia a servicios de salud en las diferentes instituciones. Fuente: INEGI 2010 10
Gráfica 9. Población Económicamente Activa. INEGI 2010 11
Gráfica 10. Población Económicamente Activa por quinquenio de edad. INEGI 2010 12
Gráfica 11. Población Ocupada y desocupada del municipio. Fuente: INEGI 2010 13
Gráfica 12. Población según división ocupacional del municipio. INEGI.....14
Gráfica 13. Población ocupada según sector de actividad económica del municipio. INEGI 15
Gráfica 14. Población ocupada según ingreso en el municipio. INEGI.....16