Mapas de Pobreza y Rezago Social 2005

CONEVAL

Consejo Nacional de Evaluación de la Política de Desarrollo Social

Guanajuato

Municipios de Guanajuato

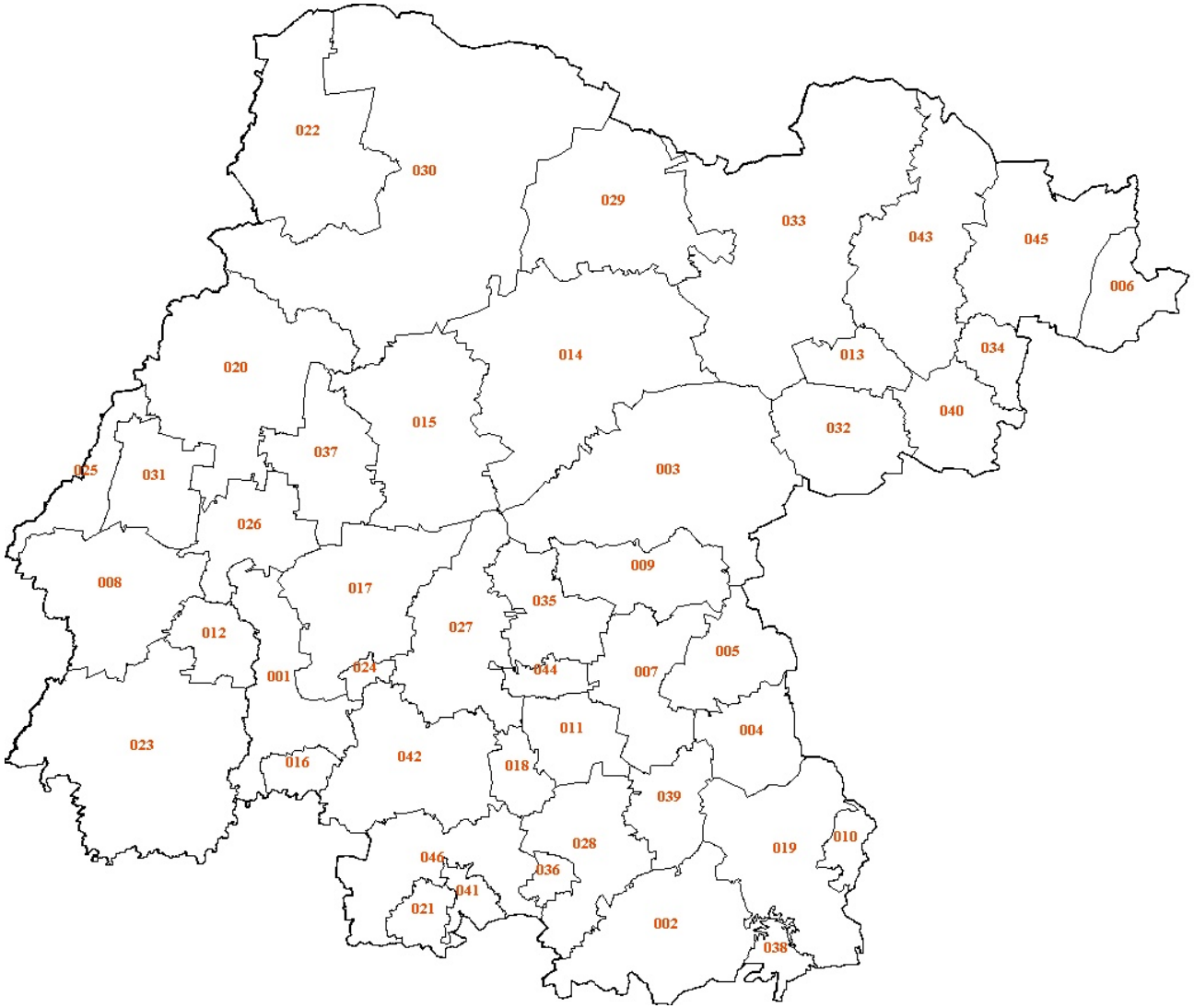

Municipios de Guanajuato, 2005

Clave del municipio	Municipio	Población total
11001	Abasolo	77,094
11002	Acámbaro	101,762
11003	San Miguel de Allende	139,297
11004	Apaseo el Alto	57,942
11005	Apaseo el Grande	73,863
11006	Atarjea	5,035
11007	Celaya	415,869
11008	Manuel Doblado	34,313
11009	Comonfort	70,189
11010	Coroneo	10,972
11011	Cortazar	83,175
11012	Cuerámaro	23,960
11013	Doctor Mora	21,304
11014	Dolores Hidalgo Cuna de la Independencia	134,641
11015	Guanajuato	153,364
11016	Huanímaro	18,456
11017	Irapuato	463,103
11018	Jaral del Progreso	31,780
11019	Jerécuaro	46,137
11020	León	1,278,087
11021	Moroleón	46,751
11022	Ocampo	20,579
11023	Pénjamo	138,157
11024	Pueblo Nuevo	9,750
11025	Purísima del Rincón	55,910
11026	Romita	50,580
11027	Salamanca	233,623
11028	Salvatierra	92,411
11029	San Diego de la Unión	34,401
11030	San Felipe	95,896
11031	San Francisco del Rincón	103,217
11032	San José Iturbide	59,217
11033	San Luis de la Paz	101,370
11034	Santa Catarina	4,544
11035	Santa Cruz de Juventino Rosas	70,323
11036	Santiago Maravatío	6,389
11037	Silao	147,123
11038	Tarandacuao	10,252
11039	Tarimoro	33,014
11040	Tierra Blanca	16,136
11041	Uriangato	53,077
11042	Valle de Santiago	127,945
11043	Victoria	19,112
11044	Villagrán	49,653
11045	Xichú	10,592
11046	Yuriria	63,447

Fuente: *II Conteo de Población y Vivienda 2005* .

Pobreza por ingresos

Porcentaje de población en situación de pobreza alimentaria en los municipios de Guanajuato, 2005

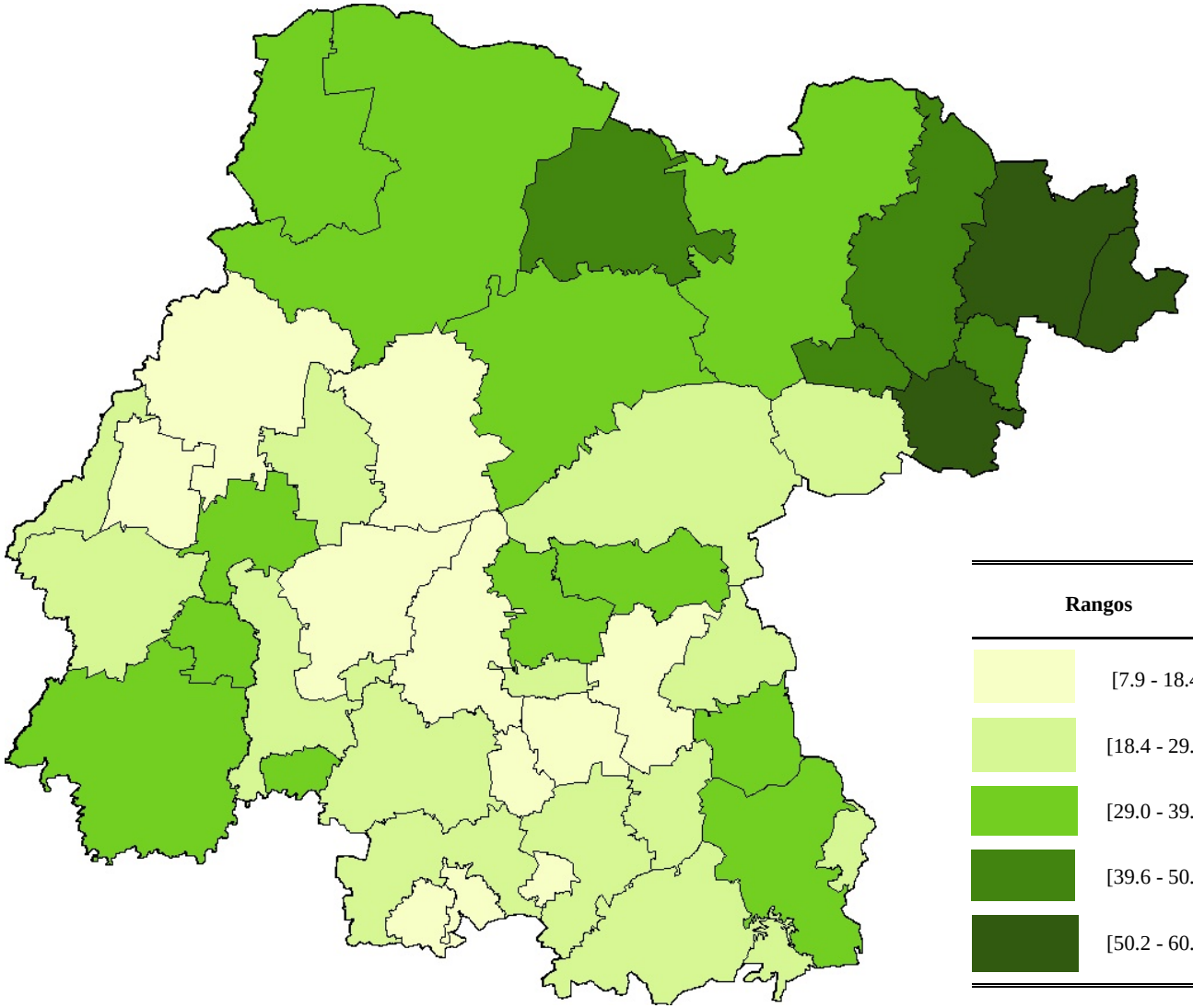

Rangos	Total de municipios
[7.9 - 18.4)	11
[18.4 - 29.0)	16
[29.0 - 39.6)	12
[39.6 - 50.2)	4
[50.2 - 60.8]	3

Fuente: estimaciones del CONEVAL con base en el II Conteo de Población y Vivienda 2005 y la Encuesta Nacional de Ingreso y Gasto de los Hogares 2005.

Porcentaje de población en situación de pobreza de capacidades en los municipios de Guanajuato, 2005

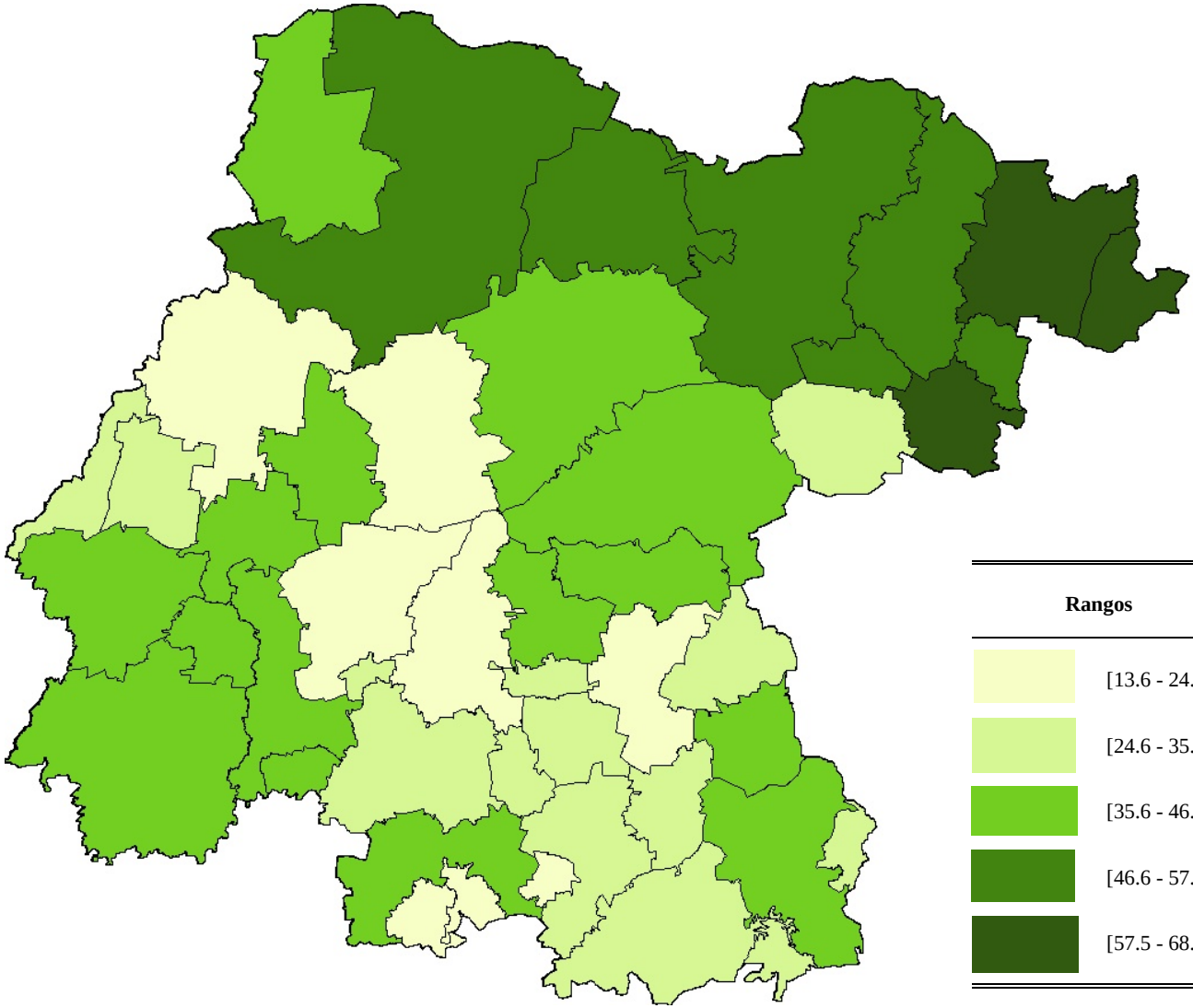

Rangos	Total de municipios
[13.6 - 24.6)	8
[24.6 - 35.6)	14
[35.6 - 46.6)	15
[46.6 - 57.5)	6
[57.5 - 68.5]	3

Fuente: estimaciones del CONEVAL con base en el II Conteo de Población y Vivienda 2005 y la Encuesta Nacional de Ingreso y Gasto de los Hogares 2005.

Porcentaje de población en situación de pobreza de patrimonio en los municipios de Guanajuato, 2005

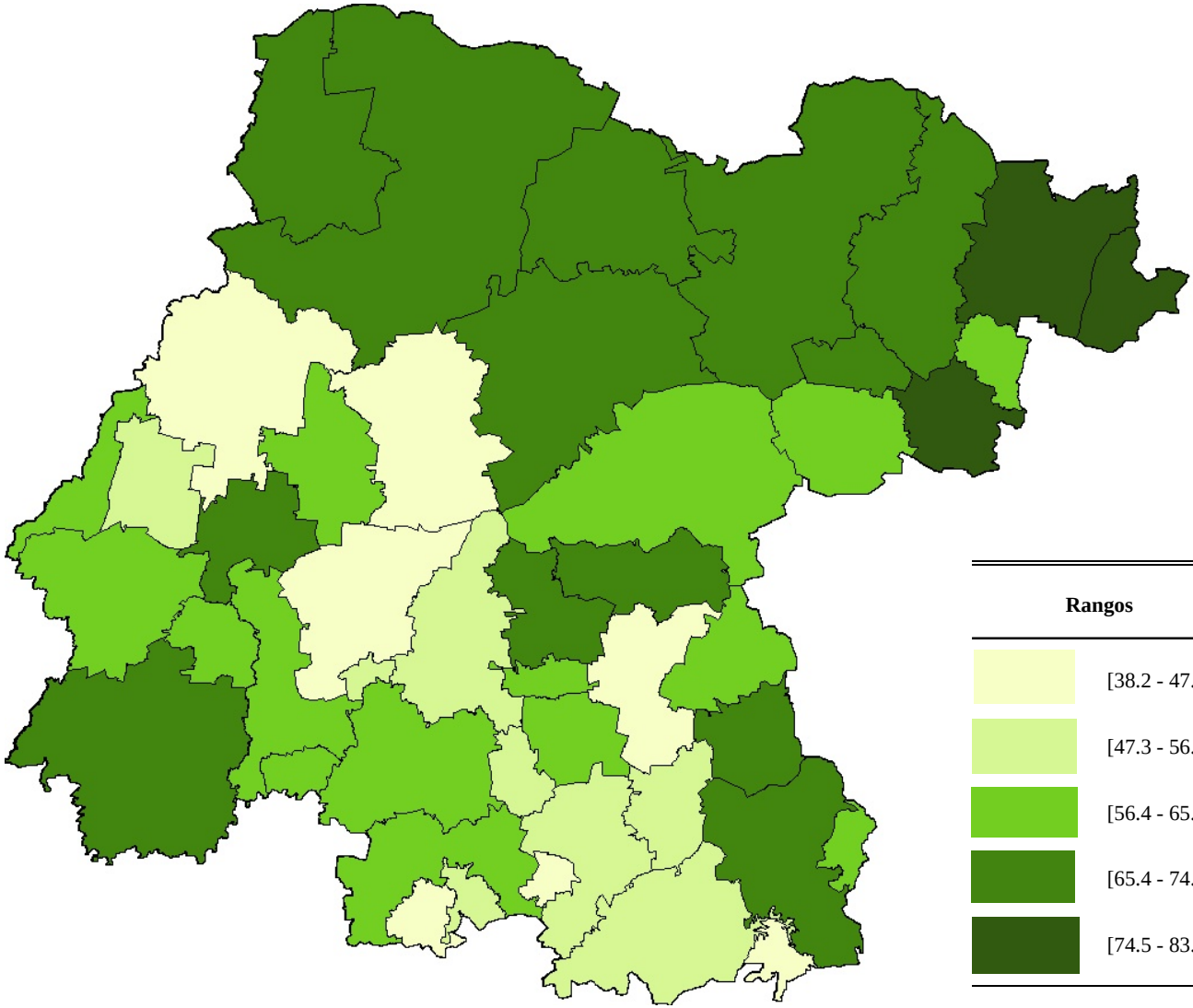

Rangos	Total de municipios
[38.2 - 47.3)	7
[47.3 - 56.4)	8
[56.4 - 65.4)	15
[65.4 - 74.5)	13
[74.5 - 83.6]	3

Fuente: estimaciones del CONEVAL con base en el II Conteo de Población y Vivienda 2005 y la Encuesta Nacional de Ingreso y Gasto de los Hogares 2005.

Pobreza por rezago social

Grado de rezago social a nivel municipal en Guanajuato, 2005

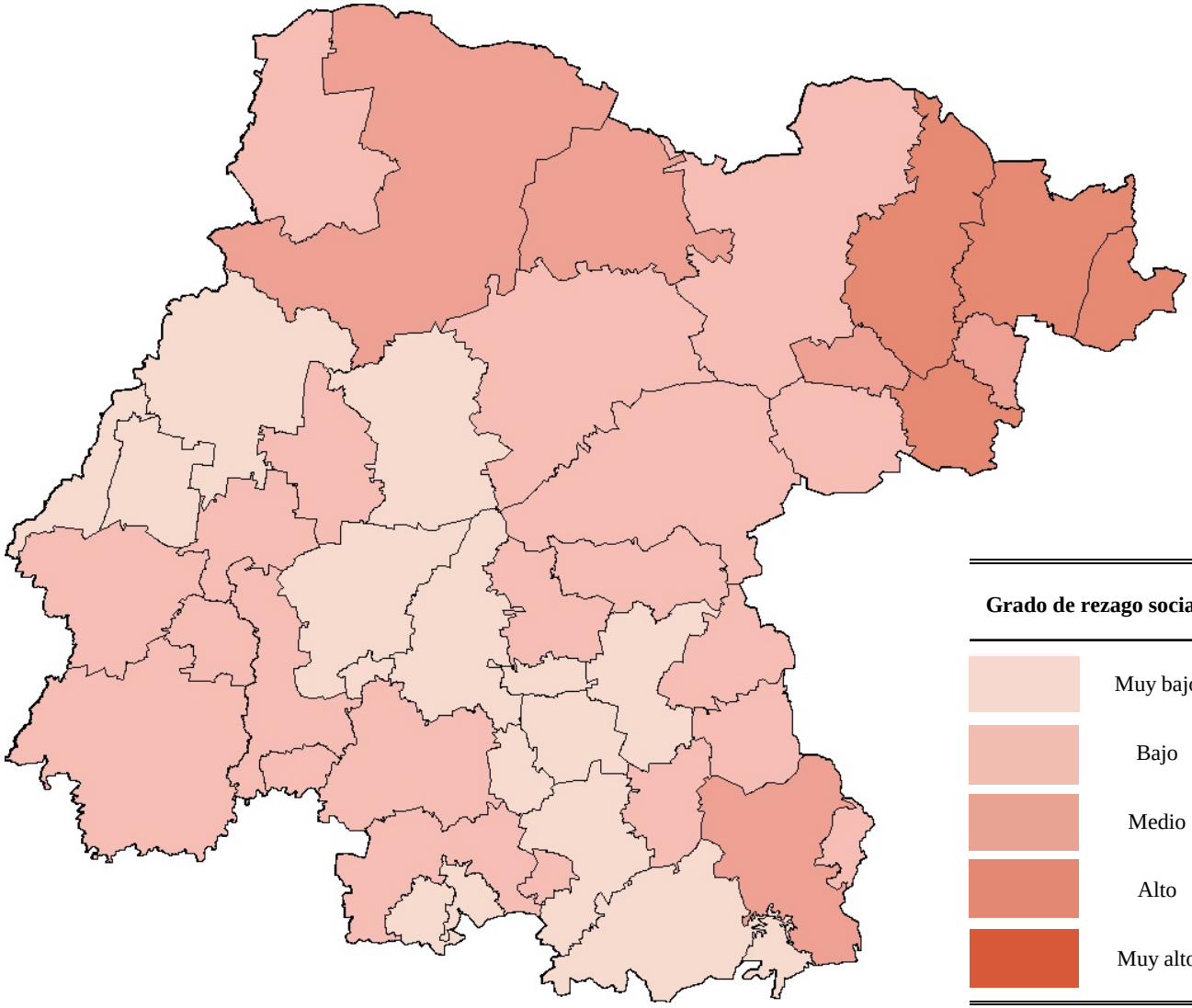

Grado de rezago social	Total de municipios
Muy bajo	16
Bajo	21
Medio	5
Alto	4
Muy alto	0

Fuente: estimaciones del CONEVAL con base en el II Conteo de Población y Vivienda 2005 y la Encuesta Nacional de Ingreso y Gasto de los Hogares 2005.

Grado de rezago social a nivel localidad en Guanajuato, 2005

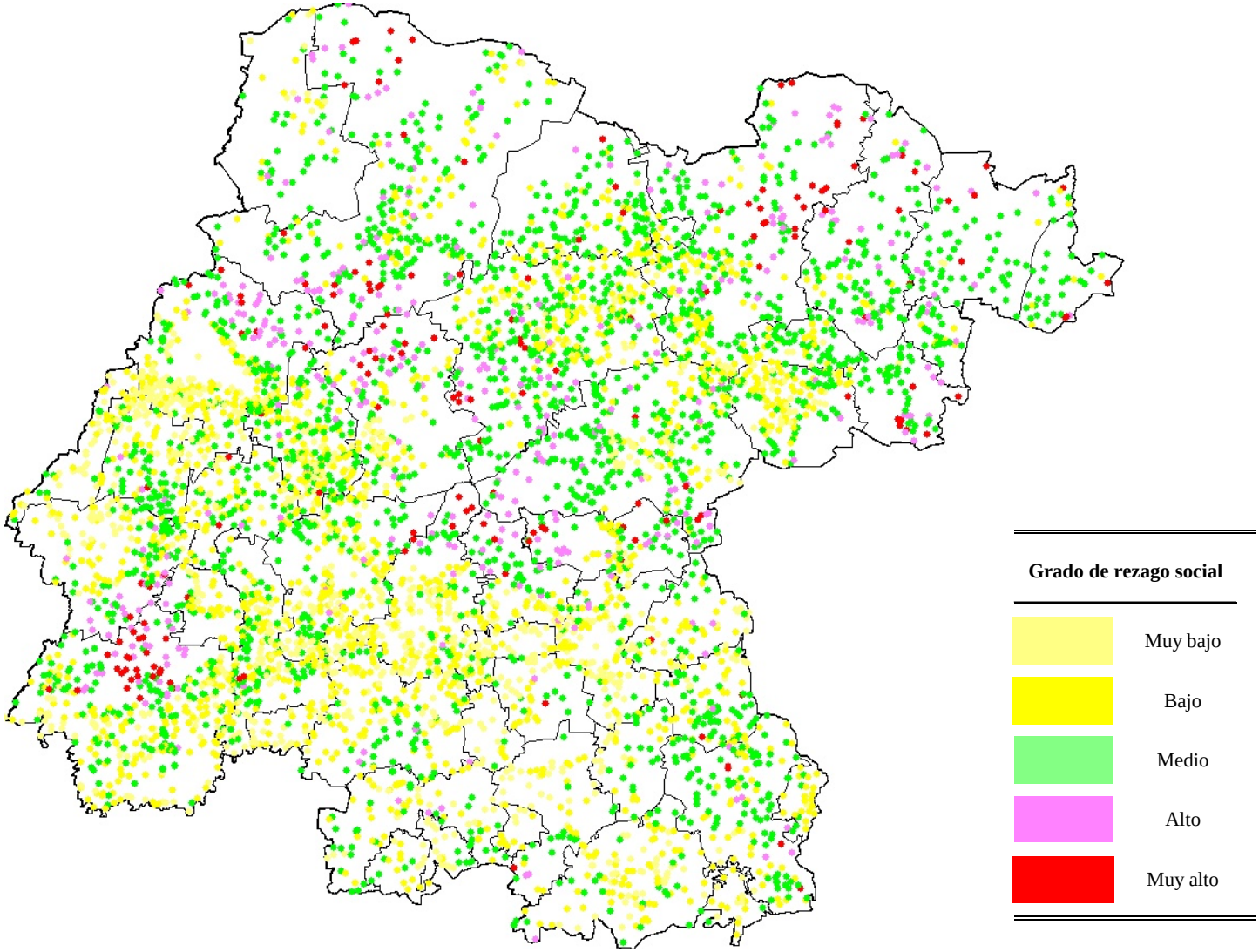

Fuente: estimaciones del CONEVAL con base en el II Conteo de Población y Vivienda 2005 y la Encuesta Nacional de Ingreso y Gasto de los Hogares 2005.

Distribución municipal de Guanajuato entre la incidencia de pobreza alimentaria y el grado de rezago social

		Grado de rezago social					
		Muy bajo	Bajo	Medio	Alto	Muy alto	**Total**
Incidencia de la pobreza alimentaria[/1]	De 0 a 20	13	1	0	0	0	14
	De 21 a 40	3	20	2	0	0	25
	De 41 a 60	0	0	3	3	0	6
	De 61 a 80	0	0	0	1	0	1
	De 81 a 100	0	0	0	0	0	0
	Total	16	21	5	4	0	46

[/1] La información está presentada en porcentaje.

Fuente: Grado de rezago social, estimaciones del CONEVAL con base en el *II Conteo de Población y Vivienda 2005*

Incidencia de pobreza alimentaria, estimaciones del CONEVAL