

# Coroneo

Josefa Ortíz Guerrero



COLECCIÓN MONOGRAFÍAS MUNICIPALES DE GUANAJUATO





# Coroneo

Josefa Ortíz Guerrero



Guanajuato  
Gobierno  
del Estado

## Contigo Vamos

**Comisión Estatal para la Organización de la Conmemoración del Bicentenario del inicio del Movimiento de Independencia Nacional y del Centenario del inicio de la Revolución Mexicana del Gobierno del Estado de Guanajuato.**

### **Presidente**

Juan Manuel Oliva Ramírez

### **Coordinador General**

José Gerardo Mosqueda Martínez

### **Secretario Técnico**

Raúl Herrera Vega

### **Presidente del Consejo Consultivo**

Eugenio Trueba Olivares

### **Presidente del Comité Técnico del Fibicentenario**

Juan Carlos Muñoz Márquez

### **Presidente del Patronato**

Ismael Pérez Ordaz

### **Integrantes**

Director General del Instituto de Cultura

Rector General de la Universidad de Guanajuato

Representante del Congreso del Estado

Representante del Supremo Tribunal de Justicia del Estado

Comandante de la XVI Zona Militar

Secretario de Finanzas y Administración

Secretario de Desarrollo Económico y Sustentable

Secretario de Educación

Secretario de Desarrollo Turístico

Secretario de Obra Pública

Director de la Unidad de Televisión de Guanajuato

Presidente Municipal de Dolores Hidalgo CIN

Presidente Municipal de San Miguel de Allende

Presidente Municipal de Pénjamo

Presidente Municipal de Abasolo

Presidente Municipal de Acámbaro

Presidente Municipal de Guanajuato

Presidente Municipal de Silao

### **Representantes Ciudadanos**

Consuelo Camarena Gómez

José Manuel Roqueñí Rello

# Coroneo



Comisión Estatal para la Organización de la Conmemoración  
del Bicentenario del inicio del Movimiento de Independencia Nacional  
y del Centenario del inicio de la Revolución Mexicana.

COLECCIÓN MONOGRAFÍAS  
MUNICIPALES DE GUANAJUATO

GUANAJUATO 2010

Este libro se imprimió en Linotipográfica Dávalos Hermanos, S.A. de C.V.  
Paseo del Moral 117 Col. Jardines del Moral, León Gto., México

Diseño:

**Betzabé Lorelay Muñoz Arbaiza**

**Ileana Villanueva Gómez**

Cuidado de la Edición:

**Isauro Rionda Arreguín**

Asesor de la Secretaría Técnica de la Comisión Estatal del Bicentenario

**Salvador Meza López**

Publicaciones

Primera Edición, 2010

Derechos reservados de esta edición:

© Gobierno del Estado de Guanajuato

Secretaría Técnica

Campanero No.6, Zona Centro, C.P. 36000

Guanajuato, Guanajuato. México.

Impreso y hecho en México

## PRESENTACIÓN

La presente monografía contiene una parte de la historia de Coroneo.

Desde su fundación Coroneo ha sufrido cambios no como las grandes ciudades que los sufren en forma acelerada; aquí los cambios han sido lentos.

Esos cambios se notan en sus construcciones, los servicios y la forma de vida de sus habitantes.

En la monografía van incluidos temas como la historia de nuestro municipio, sus costumbres y tradiciones, los lugares turísticos que se pueden visitar, la gastronomía, ex presidentes municipales.

Contiene además, actividades agrícolas, monumentos arquitectónicos, obras y servicios.

El propósito de escribir esta monografía es en primer lugar para celebrar el Bicentenario de la Independencia de México y el Centenario de la Revolución Mexicana, fechas muy importantes para todos los mexicanos.

Coroneo es uno de los municipios del Estado de Guanajuato y Guanajuato es Cuna de la Independencia Nacional.





## CAPÍTULO I

### SITUACIÓN FÍSICA Y CARACTERÍSTICAS DEL MEDIO

#### LOCALIZACIÓN Y LÍMITES

Actualmente el municipio de Coroneo, se encuentra situado al suroeste del Estado de Guanajuato y tiene como límites: al Norte el Estado de Querétaro, al Sur y Oriente con el Estado de Michoacán y al Oeste con el municipio de Jerécuaro.

Se encuentra a una altura de 1987 metros sobre el nivel del mar. Su extensión territorial es de 45,850 km<sup>2</sup>.

A este Municipio pertenecen 22 comunidades

- Piedra Larga
- Cerro Colorado
- El Capulín
- Cebolletas
- Cerró Prieto Poniente
- Cerró Prieto Oriente
- Cerró Prieto Ejido
- Loma de la Presa
- Santa Cruz
- Acatlán
- Cruz del Pastor
- El Puertecito
- Salto de León

- La Viborilla
- La Venta
- La Purísima
- La Huerta
- El Cerrito
- Loma Bonita
- El Lindero
- Sauz de Cebolletas
- Arrollo del Durazno
- Bodo

## **GEOLOGÍA**

El suelo del municipio de Coroneo es de textura franco arenoso a arcilla arenosa; de consistencia firme y de origen Inchuco-luvial, con un pH de 6 a 7.8.

El 84.79 % de los suelos son de uso agrícola y se encuentran bajo el régimen de pequeña propiedad, el 21% restante son ejidales.

De las 15,179.4 hectáreas que comprenden la superficie territorial del municipio de Coroneo, 10,101.0 son designados para el uso agrícola; 3,680.1 hectáreas para uso agropecuario y los 1,398.3 restantes para otros usos.

En el municipio abunda la cantera negra y el tepetate.

## **OROGRAFÍA**

El territorio municipal se encuentra en una región montañosa. La Sierra de Agustinos atraviesa a Coroneo por el lado Occidental. Las elevaciones más destacadas del municipio son Cerro Colorado, Salto de León, Cerro Prieto y la Huerta.

La altura promedio de estas elevaciones es de 2,700 metros sobre el nivel del mar.

## **HIDROGRAFÍA**

Coroneo se encuentra ubicado dentro de la cuenca del río Lerma. Su principal corriente la constituye el río Tigre que tiene comunicación inmediata con la ciudad y posteriormente llega al municipio de Jerécuaro para desembocar en la presa Solís. Este río tiene escurrimientos contiguos y se presentan fuertes crecimientos en temporadas de lluvias.

La precipitación anual es de 748.3 milímetros cúbicos. También se encuentra en el municipio el río de Cebolletas, que cruza de norte a sur la localidad, para posteriormente unirse con el río Tigre en un lugar denominado las Adjuntas, localizado al Sureste de la ciudad.

Pasa por el municipio el río del Durazno con sus afluentes, los arroyos de Amealco y el Tigre.

En el Salitrillo Michoacán, nace el arroyo del Salitre que atraviesa el municipio por la parte sur y que se une al río de Cebolletas.

## **HIDROLOGÍA**

La agricultura se ve favorecida por la presa Cebolleta, que se encuentra localizada al norte de la población y a una distancia de 5 kilómetros; dicha presa se comenzó a construir en el año 1834 por los señores Ignacio Lozada y Carlos Prado; actualmente dos calles del municipio llevan sus nombres.

En el año de 1964 se le levantó el pretil 2 metros 40 centímetros con la cooperación del Estado contando en la actualidad con una capacidad de 6,300 metros cúbicos.

Su cortina está construida con cantera y piedra basáltica propia de la Región; dicho manto acuífero permite irrigar diversas zonas de cultivo del centro y sur del municipio.

La longitud de la cortina tiene aproximadamente 200 metros y su altura es de 8 metros.



PRESA CEBOLLETAS

## **MANANTIALES**

Los manantiales son una fuente de gran utilidad al proporcionar agua de consumo domestico o para practicar la natación.

El túnel es un manantial natural que servía de recreación para practicar la natación. Actualmente es propiedad privada y cerrada al público en general.

En el Municipio existen pequeños bordos, también de propiedad privada cuya agua se utiliza para regadío para la agricultura.

## **CONDICIONES CLIMATOLÓGICAS**

El clima imperante en todo el municipio es en Invierno extremadamente frio en este tiempo desciende a bajo 0 °C.

En los meses de abril y mayo el clima es caliente.

La temperatura máxima es de 36.4 °C y la mínima es de 2.0 °C.

La temperatura media anual corresponde a los 14.8°C.

La temperatura de heladas es de octubre a febrero y los vientos ciclónicos son de febrero a marzo.

## **FLORA**

La agricultura es reducida; la mayor parte es de temporal y cuando escasean las lluvias se pierden las cosechas; la calidad de los terrenos es mala.

Actualmente muchas tierras se quedan sin sembrar por el problema de la migración, que por buscar el sueño americano abandonan sus hogares y las tierras de cultivo.

Su vegetación es exuberante, sus árboles principales son:

- Encino
- Pino
- Cedro
- Sauce llorón
- Fresno
- Patón
- Aile
- Jacaranda
- Trueno
- Eucalipto
- Huizache
- Pirú o árbol del Perú

Existen además gran variedad de plantas cactáceas tales como:

- Nopal
- Órganos
- Biznagas
- Joconostle
- Sábila
- Maguey

Del Maguey se extrae el agua miel, que al ser fermentada produce el pulque, propio de esta comunidad.

De los frutos del primero, o sea las Tunas, hay una gran variedad y existen la mayor parte del año.

Las Frutas son las siguientes:

- Durazno
- Manzana
- Chabacano
- Membrillo
- Ciruela
- Capulines
- Peras
- Tejocotes
- Higos
- Granadas

## **FAUNA**

La fauna la constituye por:

- El Carnero
- La Cabra
- El Cerdo
- El Caballo
- El Asno
- Las Reses

## FAUNA SILVESTRE DE LA REGIÓN

### MAMÍFEROS

- Conejo
- Ardilla
- Coyote
- Tlacuache
- Liebre
- Zorra
- Armadillo
- Zorrillo
- Onza

### AVES

- Zopilote
- Lechuza
- Tordo
- Gavilán
- Búho
- Colibrí
- Huilota
- Paloma
- Cuervo
- Cenzontle
- Salta pared
- Gorrión

### BATRACIOS

- Sapo
- Rana



**REPTILES**

- Alicante
- Víbora de cascabel
- Coralillo
- Culebra
- Lagartijo

**INSECTOS**

- Abeja
- Jicote
- Araña
- Chapulín
- Zancudo
- Alacrán
- Mosco
- Hormiga

**PECES**

Son escasos por que solo se crían en la presa de Cebolletas, en algunos bordos y arroyos.

Los más comunes son:

- Carpa silvestre
- Chopa
- Israel
- Carpa de engorda
- Mojarra
- Sardina
- Pescado rojo

La pesca se practica como deporte utilizando el anzuelo. Son escasas las personas que practican la pesca y ellos y sus familias los consumen en su alimentación.

## FLORA SILVESTRE

La flora silvestre es muy variada pero generalmente florece en verano (época de lluvias); es cuando con sus flores adornan nuestros campos.

Entre ellos se encuentran:

- Las maravillas (varios colores)
- Los girasoles
- Las estrellitas
- La flor de San Juan
- El árnica
- Los lirios silvestres
- La Santa María
- Las Cinco Llagas
- La aceitilla
- Dalias silvestres
- Anís del campo
- Siempre viva



## CAPÍTULO II

### ASENTAMIENTOS HUMANOS, CARACTERÍSTICAS DE LA VIVIENDA Y SERVICIOS

#### ASENTAMIENTOS HUMANOS

El carácter de un centro de población es determinado por las actividades predominantes de sus pobladores.

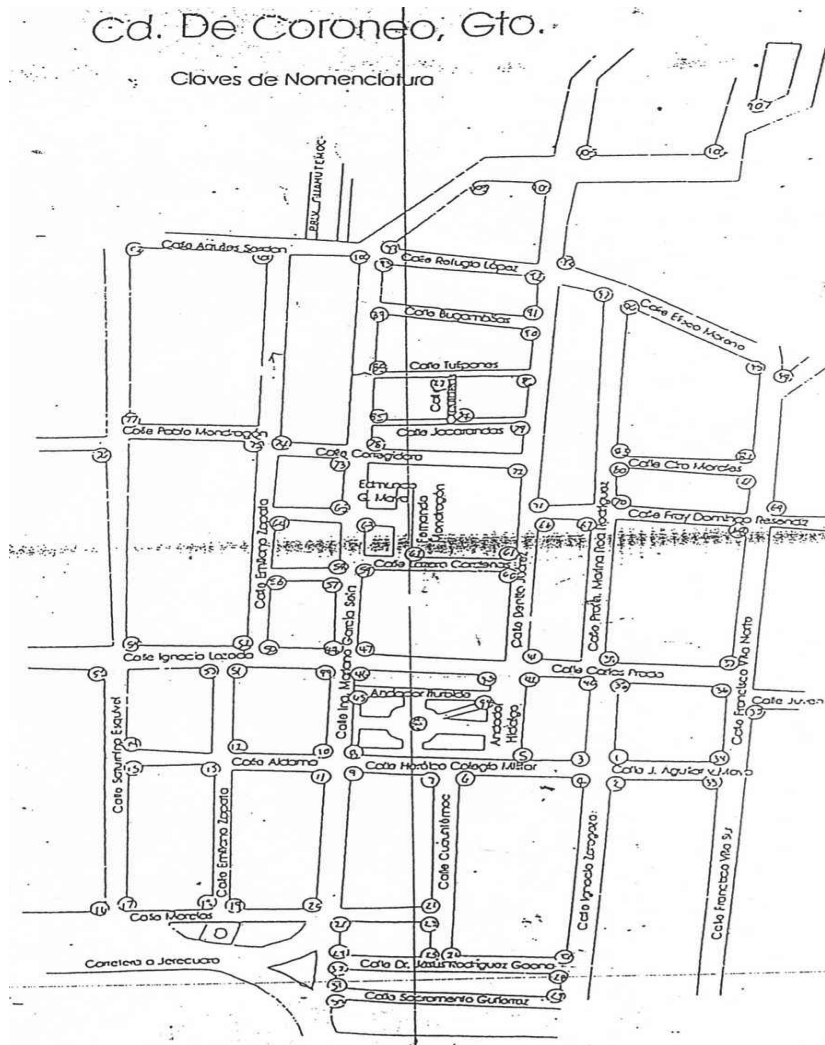
El municipio es para el Estado lo que la familia es para la sociedad, porque esta es la célula básica de la organización política en México.

El Estado de Guanajuato es la Entidad Federativa de la que forma parte el municipio de Coroneo y este, a su vez, forma parte de la República Mexicana, nuestro país.



El Estado de Guanajuato es una de las 32 Entidades Federativas que conforman la República Mexicana.

La zona urbana de Coroneo está comprendida por 98.32 hectáreas. Esta limita al Norte con el barrio del Calvario ubicado sobre la falla del mismo nombre; al Oriente y Sur por el río Tigre y al Poniente se delimita con el barrio de Bodo, aunque también se presentan asentamientos aislados en el margen izquierdo del río Tigre y al Sur del poblado en la zona llamada la Venta.



## **CRECIMIENTO HISTÓRICO**

La Ciudad se funda a partir del Convento Franciscano, probablemente hacia finales del Siglo XVI o principio del Siglo XVII; ahí se halla en el corazón de la manzana que ocupa el templo de Santiago Apóstol. Terminado la segunda década de este siglo en donde fuera el Panteón del Convento original, estos ubican las calles de Cuauhtémoc y Heroico Colegio Militar, en el sur del Jardín Central; posteriormente durante los Siglos XVIII y XIX se consolida este último, para organizar el crecimiento a partir de este sitio.

Primeramente, el crecimiento tendió hacia el norte, principalmente y en menor magnitud hacia los demás puntos cardinales, sin llegar a rebasar los límites de los ríos.

Sin embargo, hacia la década de los sesentas, se inició de manera paulatina un desbordamiento de la mancha urbana fuera de estos límites naturales, mayoritariamente, en Bodo, localizado al poniente de la ciudad. Posteriormente en los ochentas, se presentaron crecimientos de manera pausada sobre la falla de una zona denominada el Calvario, en la margen izquierda del río Tigre y en el acceso carretera sur.

La población urbana ha seguido creciendo en el año 2000 con el fraccionamiento Las Arboledas y a partir del 2009 con el fraccionamiento El Puente Viejo.

## **VIVIENDA Y SUS PRINCIPALES CARACTERÍSTICAS**

En la cabecera municipal hay aproximadamente unas 4,800 viviendas, de las cuales un 98 % son propias y el 2 % se rentan.

La mayoría de las viviendas cuentan con los servicios de agua potable, drenaje, energía eléctrica y servicio telefónico.

Los materiales de construcción más comunes son el concreto y el tabique, y en menor escala la cantera y la teja.

La tipología de la vivienda se expresa en tres modalidades:

La primera se haya en el Centro Histórico que son casonas de construcción del siglo XIX construidas en canteras propias de la región.

La segunda, corresponde a los asentamientos irregulares, en donde hay una buena cantidad de terreno en relación al área construida (mayoría en el medio rural) aunque son escasas en la cabecera municipal, utilizando la cantera, el tabique, el concreto y la teja.

La tercera, sería para las viviendas de construcción reciente, que algunas veces son planeadas por técnicos profesionales, arquitectos o ingenieros.

Por lo regular son edificaciones que no se interesan por su integración en el contexto, aunque persiste una utilización de materiales del lugar.



CASONAS DEL SIGLO XIX

ASENTAMIENTOS HUMANOS, CARACTERÍSTICAS DE LA VIVIENDA Y SERVICIOS



CASONAS DEL SIGLO XIX





CASONAS DEL SIGLO XIX

## SERVICIOS BÁSICOS

### ENERGÍA ELÉCTRICA

La energía eléctrica es actualmente un elemento primordial para el desarrollo de cualquier ciudad, pueblo o comunidad rural.

El municipio de Coroneo, cabecera municipal y sus comunidades cuentan con este servicio.

Siendo presidente de la República Mexicana el general de división Manuel Ávila Camacho, se construyó e inauguró el sistema eléctrico en Coroneo, Jerécuaro y Tarandacua. El Lic. José Aguilar y Maya Procurador General de la República y el ciudadano Ing. Gustavo P. Serrano ministro de Economía Nacional y Presidente de la Comisión Federal de Electricidad. Siendo la fecha de inauguración el 9 de Marzo de 1946.

Se cuenta con una subestación la que alcanza a cubrir con toda eficiencia el servicio requerido.

El gobierno municipal ofrece a sus habitantes los servicios de alumbrado público.

Esta cubierto casi en su totalidad el servicio de energía eléctrica.

#### **AGUA POTABLE**

Existen tres pozos para la extracción de agua potable en la zona urbana y las comunidades cercanas de Bodo y la Venta.

Están registradas casi en su totalidad las habitaciones con servicio de agua potable, con un 5% de tomas clandestinas.

#### **DRENAJE SANITARIO**

Existe un déficit del 20%; no se cuenta con colectores; existe una planta de tratamiento de aguas negras; todas las descargas salen directamente al río Tigre y Cebolletas, ocasionando con ello la contaminación de los arroyos.

#### **MERCADO MUNICIPAL**

Se cuenta con un mercado municipal, llamado “8 de Diciembre”; se hizo la inauguración el 1 de mayo de 1994, siendo presidente municipal el señor Octavio Pérez Gutiérrez.



MERCADO MUNICIPAL 8 DE DICIEMBRE

### **RASTRO MUNICIPAL**

Se cuenta con un rastro municipal en buenas condiciones para sacrificar a los borregos, reses, puercos para comercializar su carne.

Existen diez carnicerías en donde se expende la carne. La carne que se vende es de buena calidad. Nos visitan personas de Jerécuaro y Querétaro para adquirir su carne.

### **RECOLECCIÓN DE BASURA**

Este servicio es bueno; desde temprana hora, los carros recolectores de basura hacen su recorrido en la cabecera municipal y en algunas comunidades como Piedra Larga, Cerro Colorado; El Capulín y Bodo, ya cuentan con este servicio de limpia.

### **SERVICIO DE LIMPIA**

Coroneo ha ganado en dos ocasiones el premio “Pueblo Limpio”, otorgado por el Gobierno del Estado, por que el presidente municipal se preocupa por este servicio; la gente que trabaja es muy responsable y servicial. Se limpian además las carreteras cercanas al municipio.

### **TELÉFONO**

Se cuenta con este servicio de larga distancia automático en la población, atendido por la compañía TELMEX; algunas comunidades rurales cuentan con el mismo servicio, entre ellas Piedra Larga y Bodo.

Recientemente también se cuenta con el servicio de telefonía celular ofrecida por las compañías Telcel y Movistar.

### **CORREOS Y TELÉGRAFOS**

Se cuenta con una oficina de correos y telégrafos, que presta estos servicios.

### **REDES INFORMÁTICAS**

El avance tecnológico también ha llegado a la población.

El uso de la computadora se ha ampliado en las oficinas de Gobierno, en los comercios, en casas particulares.

En las comunidades de Piedra Larga, el salto de León y la cabecera municipal se encuentra en programa CASSA. Existen también varios Cibercafé.

Los niños y los jóvenes van a esos lugares a investigar para realizar sus tareas.

Buen número de personas ya cuentan con sus correos electrónicos.

### **PANTEÓN MUNICIPAL**

Existe un panteón municipal. La fecha de inicio fue el 17 de Abril de 1888. Ha sufrido modificaciones, se construyó la barda perimetral de cantera y se amplió con otro terreno el área de gavetas.

### **SERVICIOS BANCARIOS**

Opera en la población la institución bancaria Banamex (Banco Nacional de México S.A.).

Se cuenta además con tres Cajas Populares:

- Caja Popular Alianza
- Caja Popular Mexicana
- Caja Popular Solidaria

Entre los servicios que ofrecen están los pagos de recibos telefónicos, pago de servicios de energía eléctrica, prestamos, cambios de cheques, dólares y otros más.

Estos servicios bancarios son importantes en las relaciones comerciales y en el desarrollo de la economía de las personas, ya que por medio de ellos realizan operaciones de inversión, ahorro, créditos, cambios de monedas extranjeras, entre otros.

#### **GUARDERÍA**

Existe una guardería para atender a los niños, hijos de las madres trabajadoras.

El promedio de niños que alberga es entre 30 y 40.

Esta a cargo de DIF Municipal, su nombre es la “Casita Feliz”.

#### **TERMINAL DE AUTOBUSES**

Ya era una necesidad que Coroneo contara con una terminal de autobuses para dar servicio a los habitantes del mismo, para trasladarse a otras ciudades como Jerécuaro, Acámbaro, Morelia, Amealco, San Juan del Río y México, así como Querétaro.

Con la administración municipal del Señor Octavio Pérez Gutiérrez se gestionó y se inició la construcción de esta obra.

#### **TRANSITO Y SEGURIDAD PÚBLICA**

Otro edificio no menos importante para los habitantes de Coroneo es el Centro de Servicios Municipales donde se ubica la Dirección de Transito y la Dirección de Seguridad Pública Municipal.

#### **EDUCACIÓN Y CULTURA**

La Secretaria de Educación de Guanajuato ha atendido el nivel de educación básica preescolar, primaria y secundaria.

En la cabecera municipal, para atender a los alumnos de preescolar se cuenta con dos instituciones: el Preescolar Niños Héroes y el Preescolar Fray Pedro de Gante.

Para atender a los alumnos de primaria se cuenta con tres Instituciones: “la Primaria urbana No. 1, “Ana María Gallaga”; la Primaria “Ignacio Ramírez” y un colegio particular, “Marina Roa Rodríguez”.



ESCUELA PRIMARIA URBANA NO. 1 “ANA MARÍA GALLAGA”

En cuanto a secundaria, en la cabecera municipal se encuentran: la secundaria José Vasconcelos y la Telesecundaria # 35.

En el medio rural se encuentran 21 escuelas atendiendo a los alumnos de Preescolar, 15 Primarias y 5 Telesecundarias.

Se cuenta con la infraestructura, personal directivo y docente necesarios para atender la demanda educativa.

Para atender el Nivel Medio Superior existen dos planteles: la Preparatoria Coroneo por Cooperación y el Colegio de Estudios Científicos y Tecnológicos del Estado de Guanajuato (CECyTEG).

El 29 de Agosto de 1996 se inauguraron las instalaciones del plantel, asistiendo el Lic. Miguel Limón Rojas, Secretario de Educación Pública, Vicente Fox Quezada, Gobernador Constitucional del Estado de Guanajuato y el Ing. Fernando Rivera Barrosa Secretario de Educación del Estado de Guanajuato.

Los jóvenes que terminan su educación media superior, algunos continúan sus estudios a nivel superior en las universidades del Estado de Querétaro, los municipios de Celaya, Acámbaro, en el Estado de Guanajuato y Morelia, en Michoacán.

Son notorios los esfuerzos de las autoridades civiles y educativas por mejorar los indicadores educativos como la reprobación, la deserción, la retención y la absorción a secundaria.

En lo que se refiere a la cultura la Casa de Cultura ofrece al municipio sus talleres de:

- Danza
- Teatro
- Artesanías
- Guitarra
- Banda
- Teclado
- Artes plásticas
- Coros.

También la Parroquia ofrece enseñanza en sus talleres de:

- Manualidades
- Desehilado
- Pintura sobre tela
- Tejido de agujas
- Cocina
- Bordado de listón
- Diseño de bolsas
- Bordado español

Cabe mencionar que tanto la Casa de Cultura como la Parroquia, ofrecen la enseñanza gratuita en sus talleres, brindando de esta manera la oportunidad a que cualquier persona tenga acceso a lo que prefiera aprender dentro de lo que se ofrece. El horario de los talleres es vespertino durante toda la semana.

La Casa de Cultura atiende en las comunidades rurales los salones culturales, ofreciendo los talleres de teclado, coros y manualidades.

Un Instituto de Capacitación para el Trabajo (UNICAT).

Un Centro de Desarrollo Educativo (CEDE), en donde se llevan los cursos y talleres para la preparación continua del docente.

La inauguración de este modulo fue el día 14 de Junio del año 2004, bajo la administración del alcalde Enrique Velázquez Pérez.

Una Universidad Interactiva a distancia de Guanajuato (UNIVEG), iniciada en el año 2009 que ofrece carreras de Técnico Superior Universitario.

También se cuenta con una escuela de educación especial (USAER).

## **SALUD**

La salud en el municipio cuenta con tres unidades médicas a cargo de la Secretaría de Salud (SSG).

Una en la cabecera municipal atendida por cinco doctores y cuatro enfermeras.

Se cuenta además con un nutriólogo, una dentista y una psicóloga. En las comunidades de Piedra Larga y Cebolletas existen Centros de Salud atendidos por un doctor y un auxiliar de enfermera.

Se cuenta con una unidad móvil y una ambulancia para casos urgentes.



En la población urbana se cuenta también con cuatro consultorios particulares, dos dentistas y un laboratorio de análisis clínicos.



CENTRO DE SALUD

Existen carencias de atención médica, pues no hay servicios especializados y equipamiento de los mismos. Por el programa de Oportunidades y del Seguro Popular, los habitantes de este municipio están mejor atendidos en cuanto a salud.

## COMUNICACIONES Y TRANSPORTE

### VÍAS DE COMUNICACIÓN

La principal vía de comunicación terrestre es la carretera Acámbaro-México, que entronca con la carretera Coroneo- Querétaro, que toca al municipio con la cabecera municipal.

### MEDIOS DE COMUNICACIÓN

Los medios de transporte que prestan servicios son las líneas: Herradura de Plata, Flecha Amarilla y Transportes Coroneo; tres sitios de taxis y servicios de Microbuses; su sitio está en Coroneo y las salidas a:

- Coroneo- Piedra Larga, pasando por el Calvario, Santa Cruz el Capulín, Cerró colorado, Piedra Larga y la Luz Michoacán.
- Coroneo, La Purísima, El Salto de León y San Andrés Michoacán.
- Coroneo, Acatlán, El Puertecito, Cruz del Pastor.
- Coroneo, El Calvario, Santa Cruz, La Presa, Cerro Prieto.

Estas unidades ofrecen buen servicio porque son puntuales en sus horarios de salida y llegada a su base.

Los caminos a las comunidades de Piedra Larga, Cebolletas, Cerro Prieto, el Salto de León y Cruz del Pastor, ya se encuentran pavimentados.

### **COMERCIO Y ABASTOS**

El sector terciario ha tenido un importante incremento en los últimos años.

Los establecimientos comerciales se dedican al comercio al pormenor, los cuales ocupan dos o tres empleados; entre los principales establecimientos hay: abarrotes, calzado y ropa, ferreterías, farmacias, carnicerías, pollerías, alimentos para animales, vinaterías y fruterías.

Hay tres tortillerías, cuatro panaderías, tres molinos de nixtamal.

Como ya se mencionó existe un mercado público, llamado “8 de Diciembre”, donde hay puestos de varios productos.

Un tianguis que se celebra en la cabecera municipal el día domingo de cada semana.

En cada comunidad existen pequeños comercios atendidos por sus dueños, pero las personas prefieren comprar en la cabecera municipal porque es más económico.

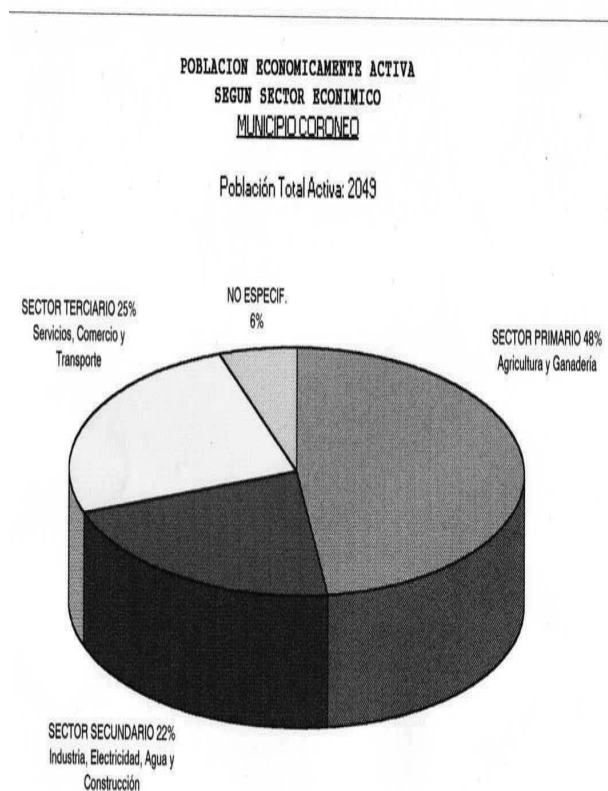
Existen cinco farmacias; la del ISSEG, Genéricos, Similares, La Misión, México y tres más atendidas por particulares.

El mayor número de establecimientos comerciales son los de abarrotes contando hasta el momento con 44 de ellos.

### ACTIVIDADES ECONÓMICAS

La población económicamente activa del municipio de Coroneo se distribuye de los siguientes sectores de actividad.

En el sector primario, (Agricultura y ganadería), un 48% de la población económicamente activa; en el sector secundario, (Industria, Electricidad, Agua y Construcción), el 22% de la población económicamente activa y en el sector terciario, (Comercio, Servicios y Transporte), encontramos trabajando el 25% de la población económicamente activa y no especificada el 6 %.



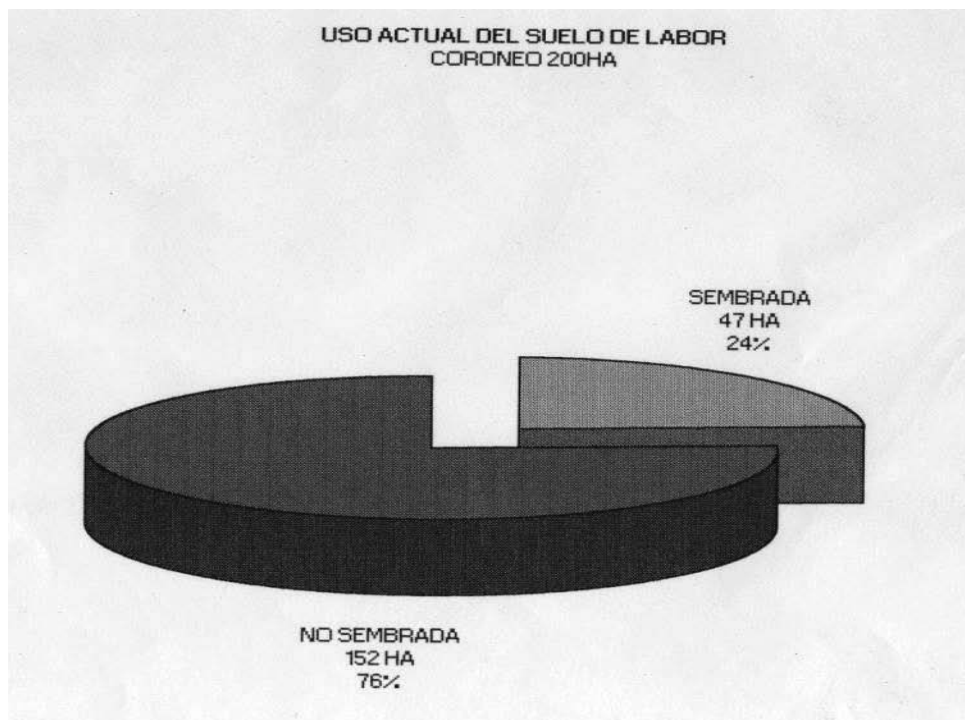
## AGRICULTURA

En el municipio de Coroneo, el área sembrada es de 47 hectáreas, que equivale al 24 % y la no sembrada es de 152 hectáreas, que equivale al 76 %.

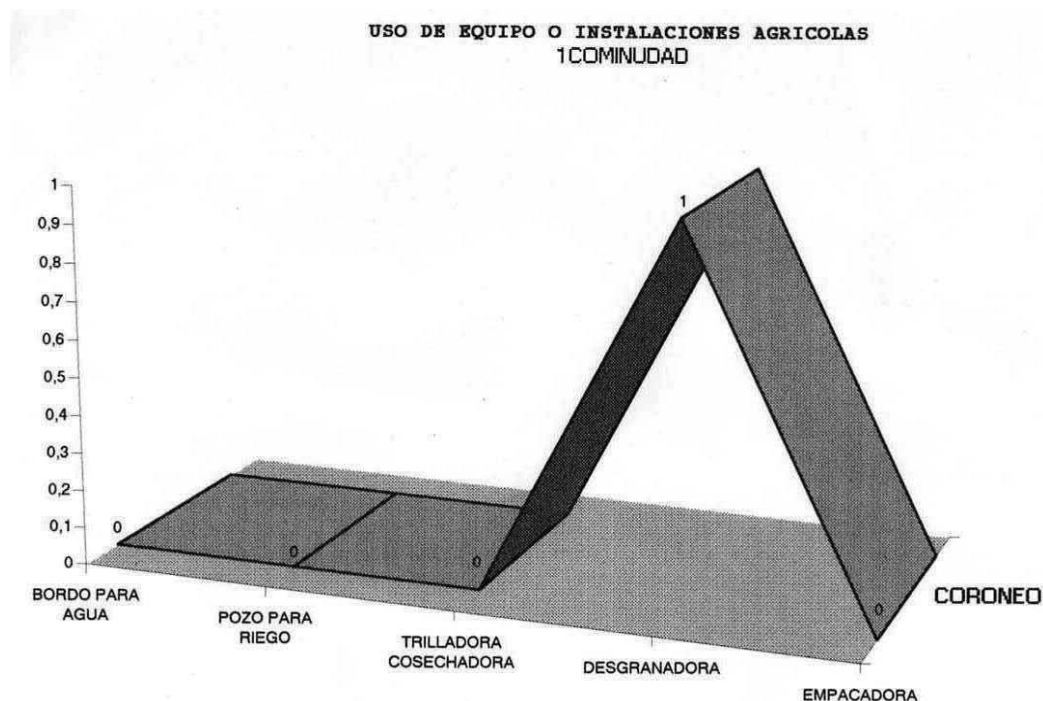
Son dos problemas latentes en que las tierras de cultivo se quedan si sembrar.

Un problema es la emigración a los Estados Unidos y el otro es que las tierras son de temporal y cuando no llueve se pierde la cosecha.

Se cultiva fundamentalmente maíz, frijol y calabaza en menos proporción.



El equipo agrícola usado es bordos para agua, pozos de riego, trilladora, cosechadora, desgranadora, empacadora.



## FRUTICULTURA

En este municipio, debido a su clima podemos encontrar la siguiente variedad de Frutas:

Durazno, manzana, pera, tejocote, chabacano, higo, membrillo, ciruela, capulín. En este municipio es muy importante el nopal. El nopal pertenece a la familia de las cactáceas. La temperatura adecuada para su cultivo, oscila entre los 18 y 26 °C. El suelo que requiere es areno-calcareo, poco profundo; requiere poco agua.

Las variedades son el cultivo del nopal para verdura y el cultivo de nopal para tuna.

El nopal para tuna es una planta rústica que se desarrolla en terreno de poca humedad y casi no requiere labor de cultivo.

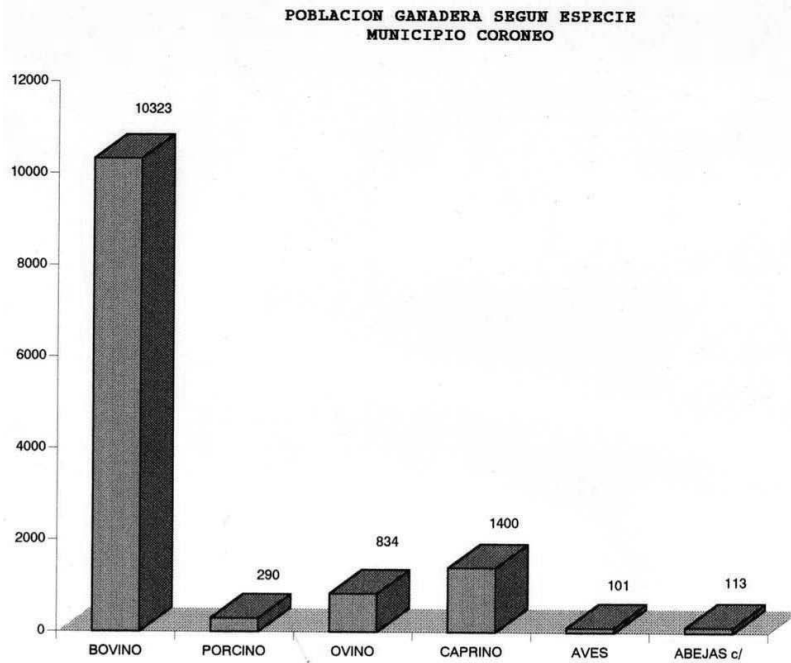
En todo el Municipio de Coroneo se produce la tuna, pero en las comunidades de Cerro Colorado y Acatlán está la mejor producción del mismo. Hay variedad de tunas: la artona, soteleña, camuesa, blanca, amarilla, aguamiela.

Cuando la tuna alcanza la madurez, se comercializa en ciudades como Acámbaro, Jerécuaro en Guanajuato y el Estado de Querétaro. También hay consumo local.

La cosecha se lleva a cabo durante las primeras horas de la mañana, a mano y con guantes; luego se limpian con manojos de hierbas o cepillo, de los llamados escobetillas.

**GANADERÍA**

La ganadería en el municipio ha sufrido considerables mermas durante los últimos años. Se cría principalmente ganado bovino y en menor proporción porcina, ovina, caprina, aves y abejas.



## INDUSTRIA

La obrajería es una actividad muy antigua que el hombre adoptó por la necesidad que tenía de protegerse del frío y para sustituir las pieles de los animales.

Comprende la fabricación de productos de lana en pequeños talleres familiares; se fabrican cobijas, gabanes, suéteres, tapetes, bolsas, rebozos, peruanas, abrigos.

Asentamientos humanos, características de la vivienda y servicios





ARTESANÍAS DE LANA

### ARTESANÍAS LOCALES

La obrajería es una actividad muy antigua que el hombre adoptó por la necesidad de protegerse del frío. En Cerro Colorado la obrajería fue adoptada desde principios del siglo.

Después de la Revolución Mexicana la señora Secundina García comenzó a elaborar algunas prendas de lana para uso particular y posteriormente, los señores Estanislao Jalapa, Juan Villeda, Saturnino González, Vicente Gómez y otros, siguieron esta actividad con más formalidad y más dedicación. Al principio estas personas trabajaron maquilas.



La obrajería es un arte muy particular, con una variedad de objetos manufacturados de lana y en talleres familiares, pero el que más llama la atención es el gabán de lujo dibujado con cabezas de caballo, cabezas de venado, herraduras, etc., además de las grecas que llevan en la boca del gabán y en las orillas del mismo.

Los hacen de lana natural y lana teñida de colores, así como las cobijas lisas y falsas; con el mismo material se tejen con agujas suéteres, abrigos, rebozos, chalecos, tapetes, bufandas, guantes y gorros.

Otra de las artesanías es el deshilado, es una herencia de nuestros antepasados que se transmite de madres a hijas.

Se tienen noticias que esta artesanía se remonta al siglo pasado.

El tejido de gancho es otra artesanía de la cual se hacen carpetas, manteles y colchas.

## **INDUSTRIA DE LA CONSTRUCCIÓN**

En este componente, los materiales empleados en la construcción sólo se encuentran los bancos de cantera propios de la región y una ladrillera donde se hacen ladrillos y tejas rojas.

Los materiales usados en la construcción, como cemento, cal, mortero, arena, graba, varilla, se adquieren en las tiendas de materiales.

## CAPÍTULO III

### INFRAESTRUCTURA TURÍSTICA, CULTURA Y RECREACIÓN

#### TURISMO

En Coroneo se pueden visitar los siguientes espacios, considerados lugares turísticos por su estructura y sus espacios de recreación.

#### PRESA CEBOLLETAS

Es un vaso acuífero. A un costado de su cortina, se observa una zona arbolada que ha sido reforestada, donde destacan el Sauz, Pino, Eucalipto y Fresno.

Es un sitio ideal para realizar diversas actividades eco-turísticas como el campismo, cabalgata, senderismo, remo, pesca de autoconsumo, caminata, bicicleta de montaña.

Se recomienda visitarla en época de lluvias, aunque se puede visitar todo el año. También es ideal para comer en familia.

Esta recién inaugurado el proyecto eco-turístico de la Presa, en donde hay quioscos, dos canchas, una de ellas de fútbol playero y la otra para voleibol playero.

Hay locales comerciales para las artesanías y gastronomía de la región.



PRESA DE CEBOLLETAS

#### **PARROQUIA DE SANTIAGO APÓSTOL**

Se ubica en el primer cuadro de la ciudad frente al Jardín principal; elegante e imponente construcción religiosa, ecléctica en su estructura y su ornamentación; erigida en cantera de tonos oscuros construida en el año de 1901.

En su fachada principal destaca el acceso con arco de medio punto, flanqueado por tres columnas de orden clásico; una ventana coral con un bello vitral alusivo a Santiago Apóstol; en la parte superior central presenta un reloj musical que toca el Ave María en cada hora.

Anexa al templo se encuentra la capilla del ex convento que fue erigida en el siglo XVII.

En el jardín del convento existe una replica en miniatura de la antigua Basílica de Guadalupe, construida en cantera el 1965 por Fray Antonio López Durán.

La iglesia parroquial, por las noches presenta una vista muy hermosa por la iluminación exterior que tiene y que fue inaugurada el 19 de Julio del año 2009, siendo presidente municipal el C. Carlos López Ruíz.



RÉPLICA EN MINIATURA DE LA ANTIGUA BASÍLICA DE GUADALUPE



PARROQUIA SANTIAGO APÓSTOL

### **PRESIDENCIA MUNICIPAL**

Sobria construcción civil, erigida en cantera típica de la región, a finales del siglo XIX; Actualmente se encuentra en buen estado gracias a los trabajos de conservación y limpieza.

La fachada principal de líneas románicas en dos niveles, presenta seis ventanas en cada una de sus plantas; un acceso principal en la parte central, labrada en cantera de tonos oscuros; ostenta un sencillo balcón en el segundo nivel en donde el presidente municipal da el grito la noche del 15 de septiembre; este edificio es importante por los servicios que ofrece a la comunidad, además de ser la sede de las oficinas del gobierno municipal.

Esta construcción fue casa de la familia Velardes, quienes eran dueños de la hacienda de Salitrillo.



PRESIDENCIA MUNICIPAL

### **PEÑA DE LA VIRGEN DE GUADALUPE**

La peña de la Virgen de Guadalupe se ubica a un costado de la carretera Coroneo–Querétaro, en el kilometro 8 y puede ser visitada cualquier día del año.

En la capilla se puede observar una imagen de la Virgen de Guadalupe sobre una roca; los fieles le ponen veladoras, fotografías así como exvotos, ya sea dando gracias o para solicitarle algún milagro o favor; el lugar es reconocido como de descanso, ya que acuden visitantes de Michoacán, Querétaro, Edo. de México, así como de nuestro Estado.



PEÑA DE LA VIRGEN DE GUADALUPE

### **PUENTE VIEJO**

Antiguo puente construido en piedra adosada que data del siglo XVIII, compuesto de cinco arcos que marcan el paso del río Tigre, con una longitud aproximada de 30 m. y una altura de 7 m.

Este acceso permite cruzar el río Tigre y continuar hacia lo que fuera el camino real a la ciudad de México. Su entorno está favorecido por árboles de pirúl, fresno, eucalipto, sauz, entre otras especies.

El puente viejo se encuentra a un kilómetro de la cabecera municipal, hacia el camino viejo Coroneo – México.



PUENTE VIEJO

#### **POZA DE DIABLO**

Atractiva poza natural de temporal en el paso del río Tigre, con una profundidad aproximada de 6 m, en la cual se forman remolinos de agua, por lo que la denominan la Poza del Diablo.

Este atractivo se encuentra visualmente enriquecido por la frondosa vegetación del entorno, conformado por fresnos, pirúl, nopales, sabinos, magueyes y eucaliptos; en su fauna se encuentran ranas, tortugas, culebras, además de aves migratorias.

Cabe mencionar que a unos 150 m. de distancia se encuentra un lugar, cauce del mismo río Tigre, llamado los Escalones, en el cual los lugareños acostumbren bañarse y experimentar el arte de los clavados.



LOS ESCALONES Y LA POZA DEL DIABLO

### **CASCADA DEL SALTO**

Atractiva caída de agua que inicia su descenso en la unión de dos formaciones rocosas. La cascada tiene una altura aproximada de 15 m. y en su caída forma una pequeña poza y un arroyo que llega hasta la comunidad de Salto de León.

Un atractivo adicional de las costumbres locales, se encuentra adentrándose en esta zona, donde se puede descubrir una pequeña cueva, en la que se encuentra la imagen de Jesús en el Huerto de los Olivos en un viejo cuadro y en el exterior, una imagen de la virgen de Guadalupe, elaborada en Azulejo.



Se ubica unos dos kilómetros del Salto de León, sitio ubicado a unos 8 km. de la cabecera municipal.



CASCADA DEL SALTO DE LEÓN

### **SERVICIOS DE CULTURA Y RECREACIÓN**

La cultura en sentidos amplios son el conjunto de conocimientos, costumbres, tradiciones, expresiones populares e instituciones de una civilización.

La cultura es una actividad humana y sus agentes son las tradiciones y las costumbres que el hombre ha creado.

En la población se cuenta con una biblioteca municipal. Su nombre es “Fray Antonio Álvarez”, que cuenta con un buen acervo de libros. En las comunidades de Cerro Colorado y Piedra Larga también se cuenta con bibliotecas municipales.

Estos espacios ofrecen servicios de consulta, círculos de lectura, narración de cuentos, talleres de lectura, préstamo de libros a domicilio.

## **GRUPOS MUSICALES**

Existen cinco conjuntos musicales: Alexis, La Noche, Pentágono, Towis y Los Terribles del Norte, que en las fiestas, kermesses o bailes que se realizan en el municipio, alegran a los asistentes con su música.

Su fiesta patronal es el 22 de Noviembre, día de Santa Cecilia.

En la parroquia también hay grupos musicales, (uno de niños), que cantan en las festividades y novenas de la Virgen de Guadalupe y Santiago Apóstol, patrón del pueblo de Coroneo.

Existe una sola banda, formada por los hermanos Torres.

## **ESCULTURA**

En el Templo Parroquial existen imágenes de bulto muy antiguas de la Purísima Concepción, la Virgen del Carmen, San José, El sagrado Corazón, Santiago Apóstol Peregrino, La Virgen de los Dolores, San Francisco de Asis y San Antonio.

## **FIESTAS TRADICIONALES RELIGIOSAS**

06 de Enero. Cabalgata de los Reyes Magos. Salen del Calvario; al frente de la Cabalgata va la Virgen, San José y el Niño y siguen los tres Reyes Magos con sus vasallos, (personas en vivo).

En los hogares Coronenses se parte la tradicional Rosca de Reyes, que se acompaña con el sabroso chocolate, conviviendo con la familia.

12 de Enero. Fiesta en Salto de León a la Virgen de Guadalupe, con alborada, mañanitas, evento cultural, baile popular, repique de campanas, quema de cohetes y fuegos pirotécnicos.

02 de Febrero. Día de la Candelaria. Bendición del Niño Dios; las familias Coronenses llevan a bendecir al Niño Dios que estuvo en su nacimiento; este va acompañado con su madrina. Se acostumbra cenar atole y tamales.

03 de Mayo. Día de la Santa Cruz. Fiesta en la comunidad de Cerro Colorado; arreglan sus calles con arcos con flores de cucharillas. Hay Misa solemne, Kermés, baile y quema de fuegos pirotécnicos.

Los albañiles también festejan este día; colocan cruces en las obras que están realizando y echan cohetes.

10 de Mayo. Día de las Madres. El Presidente Municipal y su Ayuntamiento les ofrecen un festival y les regalan un presente a cada una de ellas.

15 de Mayo. Día de San Isidro Labrador. Los labradores de las comunidades celebran este día con cohetes, misa y llevan a bendecir sus yuntas, adornadas con flores y papel de china.

30 de Mayo. Para terminar el mes de Mayo, mes dedicado a la Purísima Concepción, se celebra un rosario viviente en el salón San Francisco, donde participan todos los grupos parroquiales.

23 de Agosto. Fiesta en la comunidad de Cerro Prieto Poniente al, inmaculado corazón de María; hay alborada, llegada de peregrinaciones, solemne eucaristía, kermés y baile popular.

29 de Septiembre. Fiesta de San Miguel Arcángel en la comunidad del Capulín. Misa solemne, animada kermés y baile.

3 y 4 de Octubre. Fiesta de San Francisco de Asis. Día 3 a las 5 de la tarde, se celebra el transito recorriendo la imagen en las principales calles de la población. Día 4 Peregrinación del Calvario a la parroquia, por la OFS (Orden Franciscana Seglar). Misa solemne, quema de cohetes y repiques de campanas.

11 y 12 de Octubre. Fiesta en la Comunidad de Piedra Larga, dedicada a la Virgen de Guadalupe.

11 de Octubre. Elección de las reinas de las fiestas patrias y sus princesas; se eligen 3 reinas, una niña, una señorita y una persona mayor; después de la elección, animado baile.

12 de Octubre. Alborada; misa de primeras comuniones; misa solemne, quema de cohetes, repique de campanas, kermés y baile.

Se coloca en la calle principal el tianguis, con puestos de muy variados productos.

1 y 2 de Noviembre. Día de Muertos. Colocación de altares en los arcos del jardín Hidalgo, organizado por los alumnos de CECyTEG.

Día 1 Colocación de altares en la escuela Preparatoria, en la Telesecundaria # 35 y en la Primaria José Ma. Morelos de la comunidad de Piedra Larga.

Día 2 Venta de flores a la entrada del Panteón Municipal y calle principal; celebración de tres misas en el Panteón.

Acuden muchas personas a recordar a sus seres queridos, llevándoles flores variadas, pero en especial la flor de Cempasúchil.

24 de Diciembre. Inicia esta festividad con las tradicionales posadas; por las calles del Pueblo se acostumbra dar aguinaldos, ponche y se rompen piñatas con los peregrinos en vivo y termina el 24 de Diciembre con la misa de Gallo.

## **ACTOS CÍVICOS Y CONMEMORACIONES**

5 de Febrero. Aniversario de la promulgación de la Constitución Mexicana. Acto cívico en el Andador Hidalgo, con asistencia del Honorable Ayuntamiento y alumnos de las escuelas del municipio.

24 de Febrero. Día de la Bandera Nacional. Iza de la Bandera Nacional, a las 6 de la mañana. Acto cívico a las 10 am. En el Andador Hidalgo, desfile por las principales calles de la Población; participan alumnos de las escuelas de la Cabecera Municipal.

21 de Marzo. Nacimiento de Don Benito Juárez y entrada de la Primavera. Acto cívico en el Andador Hidalgo; desfile alrededor del Jardín; participan los

niños de los preescolares; presentan carros alegóricos, representando cuentos clásicos, como Blanca Nieves y los Siete Enanos, etc.

Los pequeños son vestidos de mariposas, conejitos, ranas, flores. Se realiza un concurso para premiar al mejor disfraz.

30 de Abril. Día del niño. El Presidente Municipal y su Ayuntamiento organizan un gran evento para celebrar a los niños en su día; hay payasos, concursos, juegos inflables, juegos mecánicos. Les regalan aguas frescas, dulces. Los niños se divierten mucho.

10 de Mayo. Día de las Madres. El DIF municipal organiza un festival para celebrar a todas las madres en su día; les entrega un regalo a cada una de las asistentes.

15 de Mayo. Día del Maestro. El Presidente Municipal y su Ayuntamiento, así como el DIF, celebran a los maestros con una cena baile; hay rifas y entregan diplomas a los maestros que cumplen 20, 25 o 30 años de servicio.

15 y 16 de Septiembre. Fiestas Patrias. 15 de Septiembre, coronación de la Reina de las Fiestas Patrias.

Desfile del carro alegórico del rey feo.

Llegada del fuego de Independencia. Tradicional ceremonia del Grito en el balcón central de la Presidencia por el Secretario del Ayuntamiento. Quema de luces de colores, repique de campanas, animada kermés frente a la Presidencia Municipal.

16 de Septiembre. Acto cívico en el andador Hidalgo; colocación de una ofrenda floral al Padre de la Patria. Desfile por las principales calles de la población. Personas del grupo de 70 o más, alumnos de todas las escuelas del municipio, carros alegóricos, reinas de todos los planteles educativos, reina de las fiestas patrias y charros de la región. Por la tarde carreras de cintas en la Unidad Deportiva.

20 de Noviembre. Día de la Revolución Mexicana. Acto cívico y desfile conmemorativo de la Revolución Mexicana, con los alumnos de las escuelas del Municipio, que presenta además una gran variedad de equipos deportivos, lo mismo que tablas rítmicas, pirámides humanas y otras demostraciones deportivas.

8 de Diciembre. Aniversario de la fundación de Coroneo. Acto cívico en el jardín Hidalgo; desfile por las principales calles de la población. Participan los alumnos de las escuelas del municipio y municipios cercanos al mismo. En la tarde se realiza una pamlonada y en la noche, kermés y quema de fuegos pirotécnicos.

#### **CENTROS RECREATIVOS**

En este lugar se carece de parques; solamente existe el jardín Hidalgo, que no obstante, es chico y bonito, adornado con frondosos cedros.

El citado jardín sirve de recreo a los niños y jóvenes, quienes por las tardes juegan, o los jóvenes se sientan en las bancas a platicar, sobretodo los domingos y días festivos.



## DEPORTE

El deporte se practica por la juventud; se practica el voleibol, futbol y básquetbol.

El basquetbol se practica en la cancha anexa al atrio parroquial y en el auditorio municipal Carlos Medina Plasencia.

En la cancha de futbol rápido se practica ese deporte y en la unidad deportiva el futbol soccer.

De los deportes el más practicado es el futbol tanto varonil como femenil.

Se organizan torneos donde participan varios equipos del municipio y otros municipios cercanos, como Amealco Qro., Salitrillo y San Ignacio Michoacán.

## **AUDITORIO**

Se cuenta con un auditorio cuyo nombre es Carlos Medina Plasencia, donde se realizan eventos, concursos, reuniones, etc.

## **PLAZA DE TOROS**

A la salida de la Población se encuentra la Plaza de Toros, “José Velázquez Cepeda”, en la cual se realizan corridas de toros, jaripeos, presentación de artistas; uno muy recordado por los coronenses es el de la visita de don Antonio Aguilar. Estos eventos se llevan a cabo en la fiesta regional.

## **UNIDAD DEPORTIVA**

Existe una unidad deportiva donde se realizan las carreras de cintas el 16 de Septiembre.

Tiene quioscos para que las personas coman en familia.

Cuenta con cuatro canchas de futbol, una de basquetbol, una de voleibol y una cancha de frontón de tenis.

## **SALONES**

Existen cinco salones: el salón Victoria, el Guadalupano, el Charly, el San Francisco y El Calvario.

Son rentados para realizar los banquetes de matrimonios, bautismos, quince años graduaciones, así como también para velorios de algunos difuntos.

## **HISTORIA DE LOS AYUNTAMIENTOS**

“En Coroneo perteneciente al distrito de Jerécuaro a las 11 de la Mañana de día 18 de Marzo de 1916, presentes en el local de la Presidencia de este lugar, el



ciudadano Enrique Vivanco Ecala, presidente del distrito de Jerécuaro se hizo presente al vecindario de este pueblo convocado con anterioridad, pues la misión que traía de ciudadano gobernador del Estado era que con los ideales de la revolución, y de acuerdo con los principales vecinos de lugar, el pueblo elegiría entre ellos su mandatario, a cuyo efecto estando presentes en dicha localidad los principales del lugar: Leopoldo J. Pérez, Martiniano López, Nicasio J. Pérez, J. Jesús Cepeda, J. Refugio López, Darío Morales, Cirio Tamez, Hilario Sánchez, Bernardino Yáñez, Cruz Lozada, Pomposo Pérez, Jesús León Yáñez, y reunido el pueblo frente al local de la presidencia, les hizo saber el señor Vivanco Ecala, la terna formada por los señores Luis G. Maya, Eliseo M. Moreno y Simón Barrare Maya; unánimemente y por aclamación del pueblo contesto que elegía al seños Don Luis G. Maya, para que rigiera los destinos de este pueblo”.

De esta manera nos reseña una cita del archivo municipal la intervención de Coroneo.

En el congreso constituyente de Querétaro en 1917 surgió la idea del municipio libre y de autoridades locales, electas democráticamente.

La vigencia de la Constitución Política de los Estados Unidos Mexicanos, promulgada el 5 de Febrero de 1917 por el Congreso Federal Constituyente, indujo a la XXVI Legislatura de Guanajuato. La primera emanada de una verdadera elección popular.

La Constitución Política del Estado de Guanajuato señalaba en su artículo 23 que le territorio del Estado se dividía en partidos y municipalidades. Así la municipalidad de Coroneo pertenecía al partido de Jerécuaro.

La nueva división territorial señaló como municipio a Coroneo y lo libero de la dependencia política de Jerécuaro.

Este cambio constitucional, que daba nueva vida a nuestro municipio, ocurrió cuando el señor Nicasio Pérez Retana se encontraba al frente de la Comuna. A él correspondió el honor de iniciar la era de gobernantes Coronenses autónomos, sin instancias intermedias.

## CRONOLOGÍA DE PRESIDENTES MUNICIPALES

Nicasio Pérez Retana	1917-1918
Fernando R. Mondragón	1918-1919
Saturnino Esquivel Morales	1920-1921
Eliseo Moreno Maya	1921
Saturnino Esquivel Morales	1922
Martiniano López Aguilar	1923- 1924
José María Esquivel Morales	1924
Saturnino Esquivel Morales	1925- 1926
J. Sacramento Gutiérrez Morales	1926
Fernando R. Mondragón	1927- 1928
Martiniano López Aguilar	1928- 1929
Sacramento Gutiérrez Morales	1929- 1930
José R. Mendoza	1931-1932
J. Jesús Pérez Tinajero	1932-1934
José María Esquivel Morales	1935
J. Refugio López Aguilar	1935- 1936
Martiniano López Aguilar	1936
Teniente Samuel González	1936-1937
Juventino Mondragón Soto	1937
J. Amparo López Piña	1938
J. Jesús Pérez morales	1938-1939
Darío Morales Aguilar	1940- 1941
Jesús Pérez Tinajero	1942-1943
Javier Esquivel Calderón	1944-1945
Jesús Pérez Tinajero	1946
Saturnino Esquivel Morales	1946-1947
J. Jesús Mendoza	1948-1949
J. Jesús Pérez Tinajero	1950-1951
Edmundo G. Maya	1952-1954
Pablo Mondragón	1954
José María Esquivel Morales	1954
Pablo Mondragón Granados	1955-1957
José María Esquivel	1958-1960

José Velázquez Zepeda	1961-1963
Jaime Esquivel Calderón	1964-1966
José Ríos Camargo	1967-1969
José Velázquez Zepeda	1970-1972
Fortino Galán Morales	1973
Manuel Ruiz Retana	1974-1976
José Luis López Pérez	1977-1979
J. Carlos Ríos Lara	1980-1982
Jorge Ramos Martínez	1983-1985
José Sergio Ríos Lara	1986-1988
J. Guadalupe Estrella Arias	1989-1991
Octavio Pérez Gutiérrez	1992-1994
Gonzalo Ramos González	1995-1997
Jorge Ignacio Tapia Santamaría	1998-2000
José Cruz Martínez	Interino
José Joaquín Retana López	2000-2003
José Enrique Velázquez Pérez	2003-2006
Carlos López Ruiz	2006-2009
José Enrique Velázquez Pérez	2009- 2012

## **SERVICIOS DE ADMINISTRACIÓN PÚBLICA**

### **GOBIERNO MUNICIPAL**

El gobierno actual del municipio de Coroneo depende de un Ayuntamiento que se rige con la Constitución de los Estados Unidos Mexicanos, con la Constitución de Estado Libre y Soberano de Guanajuato y con la Ley Orgánica Municipal, así como las leyes, decretos y reglamentos que de esa legislación emanan.

El Honorable Ayuntamiento Actual esta conformado por:

**PRESIDENTE MUNICIPAL**



C. José Enrique Velázquez Pérez

**SINDICO MUNICIPAL**



C. José Noé Correa Silva

**REGIDORES**



C. Aurelio Mendoza Taméz



C. Samuel Martínez Granados



C. Laura Jalapa Avalos



C. José Alfredo Suárez Herrera



C. José Luis Rodríguez Rivera



C. Rodolfo Castillo Beltrán



C. Laura Pérez Anaya



C. José Cruz Martínez Martínez

## ASPECTOS DEMOGRÁFICOS

### POBLACIÓN

En el último censo se registró una población de 10,972 habitantes; 52.57 son mujeres y 47.43 son hombres.

La densidad demográfica es de 19.41 habitantes por kilometro cuadrado.

La población se divide en urbana y rural.

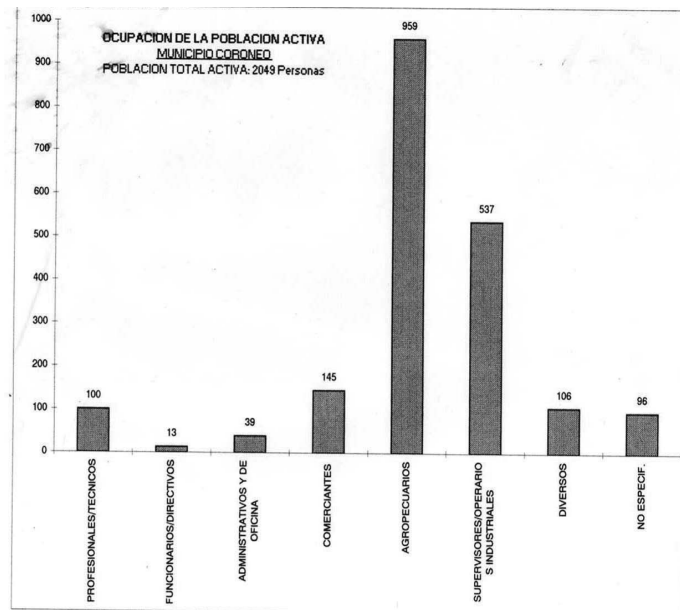
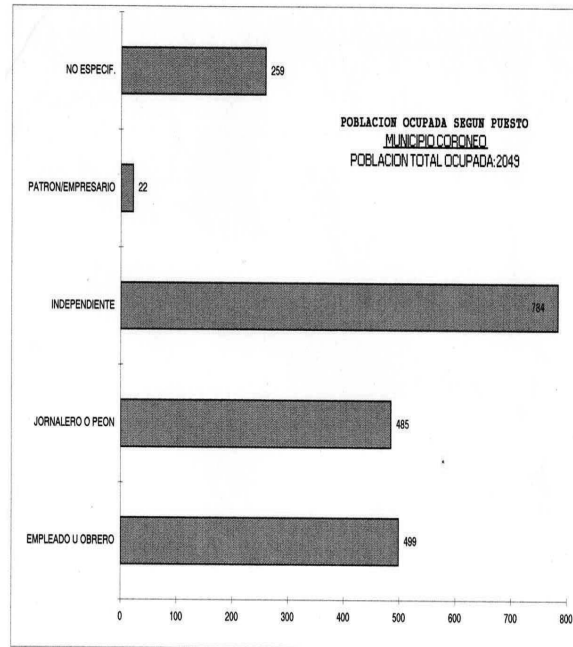
Las tres primeras poblaciones en cuanto al número de habitantes son: Coroneo (zona urbana), con 3,652 habitantes. En segundo lugar, la comunidad de Piedra Larga, con 908 habitantes y Cerro Colorado, (zona rural), con 863 habitantes en tercer lugar.

No existen datos todavía sobre la emigración, principalmente a los Estados Unidos, aunque se supone que es alta como resultado de los problemas de empleo. Coroneo ya perdió su personalidad indígena, todavía presente a principios del siglo pasado.

#### **POBLACIÓN ECONÓMICAMENTE ACTIVA**

La riqueza la elabora el hombre con su trabajo aprovechando los recursos naturales, por lo que después de haber analizado en donde el hombre actúa, damos a conocer las personas que se dedican a diferentes actividades.

La población económicamente activa (PEA) del municipio se divide en los siguientes sectores. Sector primario, (agricultura y ganadería), el 48% de la población económicamente activa; en el sector secundario, (industria manufacturera, electricidad, agua y construcción), labora el 22% de la población económicamente activa y en el sector terciario, (comercio, servicios y trasportes), encontramos trabajando el 25% de la población económicamente activa y el resto no especificada, (6%), en actividades diversas.



## CAPÍTULO V

### HISTORIA

#### EL HOMBRE EN LA PREHISTORIA LOCAL

El hombre se introdujo en el continente americano por el norte, hace unos 40,000 años, cuando las condiciones del clima del planeta tierra eran tan extremadamente frías que congelaron enormes masas de agua, durante la última glaciación del período geológico llamada Pleistoceno Superior.

Poco a poco, de Norte a Sur, el hombre fue habitando las diversas regiones y adaptándose a los distintos ambientes. El estado de Guanajuato se encuentra situado en un paso intermedio en el avance de los grupos humanos hacia el centro y sur de lo que hoy llamamos México, por lo que seguramente en épocas remotas, algunos grupos humanos estuvieron presentes en ese territorio.

Los primeros pobladores americanos convivieron por casi unos 30,000 años con animales de la llamada mega fauna, como mamut, bisonte y otros de los que se han encontrado restos en esta área.

En varios puntos del estado de Guanajuato existen vestigios de pinturas rupestres que contienen escenas de caza y símbolos geométricos, que se relacionan con el modo de vida del hombre prehistórico en este lugar. Cerca de Coroneo se han encontrado algunas puntas de flechas talladas en pedernal u obsidiana, acompañadas de restos fósiles.




La primera comunidad en la época prehispánica era una aldea otomí, que después pasó a los dominios de los Tarascos o Purépechas.

La fundación oficial del pueblo fue el 8 de Diciembre de 1572, por orden del Conde de Paredes; la fundación se llevó acabo a petición de un indígena tarasco. Su nombre primitivo fue Coru-heo, que en idioma tarasco significa “LUGAR QUE SE RODEA”.

Se han realizado hallazgos de restos de fósiles y algunos objetos de uso cotidiano en una de las lomas del Tigre, situado entre el río Lerma y Coroneo. Existen restos de tumbas muy remotas y también se han encontrado varios fogones cerca de ellos, lo que apoya la teoría de asociar fuegos ceremoniales con la muerte. Además se han localizado cráneos aislados, algunos con la peculiaridad de estar perforados, otros tienen señales por las que se deduce que fueron decapitados.

Se ha supuesto que los antiguos habitantes vivían en casas de piedra y techos de hierba, que aprovechaban de las márgenes del río; que practicaban la agricultura y complementaban su alimentación con la pesca y la caza. Utilizaron huesos para hacer adornos e implementos, como agujas, leznas y punzones.

Por las figurillas de barro encontradas podemos imaginar un poco de su vestimenta, que marcaba la diferencia en el estrato social de la persona. Los adornos utilizados con más frecuencia eran los collares, brazaletes y orejeras.



PUNTAS DE LANZA QUE INDICAN CLARAMENTE LA PRESENCIA DEL HOMBRE Y EL ARTE DE LA CAZA

## LOS PRIMEROS POBLADORES

Hay restos arqueológicos que nos indican que hubo poblados antes de nuestra era, unos 300 años a.c. cuando en la historia del centro y sur de México comenzaban a desarrollarse la civilización Mesoamericana. En esta época remota habitaron el territorio del Estado algunos grupos que tenían una organización social y política superior; celebraban ceremonias de acuerdo a creencias religiosas, habían domesticado algunas plantas, es decir, tenían agricultura y se repartían el trabajo entre sus miembros.

Sin embargo estas poblaciones no crecieron hasta formar grandes ciudades; algunas pudieron ser habitadas quizá hasta por diez siglos, unas cuantas generaciones, pero al fin fueron abandonadas entre 700 y 900 años d.c. mucho tiempo antes de que los españoles colonizaran esa zona.

Las condiciones del clima cambiaron en las distintas épocas.

Cuando se establecieron los primeros pobladores había gran humedad y entonces el haber domesticado aquí la planta de un tipo de maíz, antecesora de la actual llamada Zeamalt, fué un gran logro. En el sitio de Ibarrilla, del actual municipio de León, se encontró una mazorca de este tipo y en este y en otros puntos, se localizaron morteros y se han detectado las habitaciones y los lugares que estaban destinados a moler los granos.

En estos sitios se pueden diferenciar las áreas utilizadas como dormitorios, donde se preparaban los alimentos, de las que deben haberse asignado al culto como son las plataformas ceremoniales y los adoratorios con tumbas y ofrendas, se distinguen elementos arquitectónicos como plazas, escalinatas, terrazas, etc. Los restos de ciertos tipos de cerámica son significativos por las semejanzas que pueden señalar alguna relación con la cultura Teotihuacana.

En el período Preclásico y posteriormente, debe haber habitado en la región también gente nómada cuya huella es difícil de seguir; por su carácter errático y por su cultura, no producían construcciones y otros objetos que resistan el período del tiempo.

## **PERÍODO CLÁSICO**

En este periodo florecieron en el centro y sur del actual México culturas que tuvieron grandes centros ceremoniales y una organización urbana avanzada, por lo que su zona de influencia fué muy extensa. Este período abarca de los años inmediatos al inicio de nuestra era, cerca de 1000 años d.C.

A partir de entonces se recorrió hacia el sur la frontera de la zona mesoamericana, que separaba a los pueblos sedentarios que comparten entre sí ciertos rasgos culturales de los grupos nómadas, pues los habitantes agricultores de esa zona norte abandonaron la región. El material arqueológico nos indica que la zona del actual municipio de Coroneo mantuvo relaciones culturales con otras regiones. Las mayoría de los que están en las laderas de la sierra presentan características semejantes a la de la región de Guanajuato correspondiente a extremo noreste del área de Mesoamérica.

## **PERÍODO POSTCLÁSICO**

Alrededor del año 1,000 sobrevivieron cambios de clima y se presentaron períodos de sequía que obligaron a algunos grupos nómadas a recorrerse de las zonas áridas del norte hacia regiones más fértiles. Los Toltecas fueron los primeros que con este origen se adentraron en el valle de México y se mezclaron con los grupos que tenían alta cultura. Comienza el período Postclásico de la historia Mesoamericana.

## **LA OCUPACIÓN CHICHIMECA**

Durante los siglos inmediatos a los asentamientos españoles, la región estuvo ocupada por grupos con una cultura basada en la recolección de plantas y frutos silvestres y en la caza de animales pequeños y medianos. Los pueblos del centro de México les dieron el nombre genérico de Chichimecas; continuamente los Chichimecas amenazaron las fronteras de los pueblos sedentarios, la del territorio Purépecha o Tarasco en la región de Michoacán y las que los separaba del imperio Mexica, a través de la zona de Querétaro y la Sierra Gorda. Los Tarascos y Mexicas, por su parte nunca pudieron avanzar hacia el territorio Chichimeca.

El modo de vida y la organización de esta gente la conocemos por las descripciones de religiosos y colonizadores españoles.

Los Chichimecas eran de un carácter independiente y belicoso; se resistían a cualquier tipo de dominación. Se distinguían grupos con diversas denominaciones; no se sabe si pertenecían a grupos étnicos distintos, o si hablaban lenguas diferentes, porque estas no se registraron en forma escrita y no sobrevivieron hablantes de ellas. Sin embargo sabemos que tenían modos de vida semejantes: se alimentaban de semillas, tunas, bellotas, frutos y raíces, de la caza y de la pesca; generalmente andaban desnudos pero les gustaba pintarse el cuerpo y grabarse tatuajes, así como adornarse con figuras de concha y con cuentecillas. Hombre y mujeres llevaban el pelo hasta la cintura y en ocasiones lo trenzaban. Realizaban danzas que duraban algunas horas, acompañándolas de sonidos rítmicos producidos con sonajas de calabaza y raspadores, en preparación principalmente para acciones guerreras.

Durante los siglos inmediatos a los asentamiento españoles la región en el lado norte de Coroneo, llamada Cerro Grande, estuvo ocupada por Chichimecas (Pames).

Los Chichimecas no se dejaron dominar; resistieron por largo tiempo hasta que prácticamente desaparecieron.

Los cuatro grupos de Chichimecas principales relacionados con la región de Guanajuato fueron: Zacatecos, Huachichiles, Huamares y Pames. Los Huamares se movían por la sierra de Comanja y la de Guanajuato y los valles de las inmediaciones del río Turbio. Los Huachichiles, que eran los más belicosos, podían adentrarse a la región desde las zonas vecinas y los Zacatecos se acercaban al Norte.

Esta gente nómada y aguerrida fue a la que tuvieron que enfrentarse los españoles para adentrarse en esta tierra.

Los Chichimecas no se dejaron dominar; resistieron cuanto pudieron, hasta prácticamente desaparecer pues no se prestaron al mestizaje. De su lengua no quedaron testigos, ni hablantes, ni testimonios escritos.

## ÉPOCA COLONIAL

La poderosa Tenochtitlan, sucumbió ante los españoles al mando de Hernán Cortes. Los aztecas conocieron la dolorosa derrota el 13 de agosto de 1521, cuando la resistencia era ya totalmente inútil.

La ciudad prehispánica más poderosa en aquella época era Tenochtitlan, capital del Imperio Mexica. Ahí se quedaron asentados el poder y el gobierno Español, lugar de donde partieron expediciones a diferentes rumbos del actual territorio Mexicano, con la finalidad de extender sus dominios, encontrar riquezas y consolidar su conquista.

El proceso de la conquista sobre los pueblos indígenas se llevo a cabo de tres formas: militar, económico y espiritual.

En la región sur de Guanajuato no se realizo una conquista propiamente militar, ya que es muy posible que la violenta caída de Tenochtitlan haya influido en el animo Tangan xuán, llamado también Calzonzin, como se designaba al máximo gobernante (Purépecha o Tarasco) para recibir pacíficamente a los españoles al mando de Cristóbal de Olid enviado de Cortés en 1522 y reconocía al rey de España como Monarca de los Purépechas, por lo tanto, todo el territorio Purépecha o Tarasco que se extendía por estos lugares, quedó bajo el dominio español.

## CONQUISTA ECONÓMICA

En la conquista económica, jugo un papel importante la Encomienda, que era una especie de premio de la corona Española a los servidores de ella, de acuerdo con sus meritos.

Consistía en el otorgamiento de un número determinado de indígenas o pueblos de estos a un Español, con la condición de que los catequizara y protegiera. A cambio, los indígenas le darían tributo y trabajarían para él, sobre todo en las actividades agrícolas, aunque también fueron aleccionados en la cría de animales, como el ganado porcino, bovino y ovejuno.

A la región sureste en los valles de Acámbaro fueron enviados cerdos, gallinas, mulas y asnos.

Hernán Pérez de Boca Negra recibió en 1557 los tributos de la encomienda de Acámbaro.

Estas estancias constituyeron el primer núcleo de lo que serían ricas haciendas.

La producción ganadera terminaría por asociarse con la agrícola conformando una economía mixta, propia de las Haciendas de Labor, tan característica en la región durante la Colonia.

Dentro de este proceso de desarrollo, surgen en Coroneo varias haciendas de labor y ranchos que se integran al complejo económico de la zona, principalmente a lo largo del siglo XVI. Una de ellas llamada Hacienda de Coroneo, dedicaba su producción en este siglo al cultivo de maíz y de trigo. Esta hacienda perteneció a Luis Cortez, luego a Juan Villaseñor y por último a Juan Caballero.

Se conocen también datos de la hacienda llamada la Barranca. Se tienen noticias que nos hablan de que en el siglo XVI, Juan Nieto recibía una merced de ganado mayor; dicha merced mediante ventas, se concentró en manos de un ganadero Español, Alonso Rodríguez Campos, quien en 1616 aumentaba su territorio gracias a la donación de otros sitios de ganado menor por parte del Virrey Guadalcázar; Rodríguez Campos dedicó casi todas sus tierras al pastoreo; el gran número de borregos que se criaban en esta hacienda serían la base del obraje para la manufactura de lana.

El lugar fue vendido más tarde pasando a manos de la Compañía de Jesús en la década de 1630; hay que recordar que esta orden religiosa se caracterizó por poseer grandes capitales en bienes inmuebles y en dinero.

A principios del siglo XVIII, la hacienda había ya duplicado su tamaño, dedicando aproximadamente al 80% del territorio al pastoreo. Comprendía dos sitios de ganado mayor, diez sitios de menor y diez caballerías.

Hasta 1767, año en que se decreta la expulsión de los Jesuitas del territorio de la Nueva España, estos serían los propietarios de la hacienda, nombrada por ellos como de San Francisco Javier de la Barranca.

Este período representa un gran esplendor económico para Coroneo; se construyen dentro de los amplios límites de la hacienda, una capilla, una jabonería, varias trojes, tres presas que repartían el agua y muchos aguajes

El inevitable desmembramiento de la hacienda a fines del siglo XVIII, da paso al nacimiento de varios ranchos en los terrenos ocupados por los diversos arrendatarios; esta situación fue general en gran parte de la Nueva España, en donde con la desaparición de las haciendas, surgían nuevos núcleos poblacionales.

Ya en el siglo XIX, el pueblo de Coroneo se vio sujeto a algunas modificaciones, sobre todo en lo referente a la administración.

En esa época, Coroneo poseía mayor extensión territorial, ya que abarcaba desde la hacienda de Molinos, hoy perteneciente a Michoacán, hasta la hacienda de la Barranca, que en la actualidad pertenece al municipio de Jerécuaro.

Otra hacienda es la Hacienda de la Huerta, (actualmente en ruinas), propiedad de la Señora María Calderón y su hijo Félix Calderón; por los años 1945 paso a ser propiedad del Señor José Velásquez, quien la vendió al Señor Urbano Martínez, actual propietario.

En ese tiempo Coroneo servía como descanso para algunos viajeros que venían de México a Celaya.

El pueblo había estado sujeto a la Alcaldía de Celaya en 1787, fecha en que esta pasa a formar parte de la intendencia de Guanajuato. De esta forma Coroneo queda sujeto en el siglo XVIII a dicha intendencia. En 1879, por decreto del Congreso Constitucional de recién formado Estado de Guanajuato, se establece el partido de Acámbaro, formándose el municipio de Coroneo, mismo que a principios del siglo XX integra junto con Jerécuaro, unos de los 32 distritos del Estado

## CONQUISTA ESPIRITUAL

La religión, que en las sociedades prehispánicas había sido un elemento esencial para la dominación de grandes grupos humanos, servía también a los españoles en la empresa de la conquista y colonización de los pueblos indígenas, bajo la justificación de la conversión de estos al cristianismo.

Los primeros misioneros en llegar a la Nueva España fueron los Franciscanos. Algunos de ellos pasaron a Michoacán y desde ahí empezaron a predicar a los Chichimecas.

Fray Juan de San Miguel fue el iniciador de la tarea evangelizadora en territorio Guanajuatense.

En el Municipio de Coroneo no se supo cuando llegaron los primeros misioneros Franciscanos a catequizar este lugar, pero hasta nuestros días la Parroquia de Santiago Apóstol es atendida por Padres Franciscanos, quienes conservan la tradición de los coros parroquiales que impulso Fray Juan de San Miguel en Guanajuato y Michoacán.

## ÉPOCA DE LA REVOLUCIÓN

La vida pacífica, que ha caracterizado a Coroneo, fué la situación que al iniciar el siglo XX se observaba en este lugar, apoyada por la llamada “Paz Porfiriana” que prevalecía en todo el país, aunque poco faltaba para que se iniciara una revolución que trajo consigo cambios políticos, sociales y económicos a nivel nacional.

En el campo, el latifundismo siguió siendo el patrón de la época, favoreciendo a particulares.

Coroneo no tuvo participación directa con el movimiento revolucionario iniciado por Don Francisco I. Madero el 20 de Noviembre de 1910, pero si padeció el ataque de un grupo de hombres armados, que escudándose en los ideales de la Revolución penetraban a esta población, se introducían a los hogares llevándose los alimentos que encontraban como tortillas, ollas con frijoles o cualquier otro alimento.



Se llevaban también instrumentos de labranza, picos, palas, hachas, máquinas de coser y hasta la ropa de los moradores de este lugar.

Cuentan las personas entre la edad de 90 a 95 años que también se robaban a las jovencitas llevándoselas a la fuerza.

Un Señor de nombre Onésimo vigilaba al pueblo desde la torre de la iglesia; cuando llegaban los de la revolución gritaba ¡alerta!

Las jovencitas corrían a esconderse cerca del río Tigre, en un lugar llamado el Cerrito, para que los revolucionarios no se las llevaran.

Otra de las fechorías que cometieron fue quemar el archivo Municipal y por este motivo se perdió mucha información.

Después de la revolución hubo otro problema que fué la epidemia llamada influenza española o gripa, en el año de 1918; por esta causa sepultaban de 20 a 25 cadáveres diarios y que ya no eran sepultados de manera individual, sino de 4 a 5 cadáveres en la misma sepultura.

Esto mermó mucho a la población Corónense.

### **CORONEO EN LA ÉPOCA DE LA REBELIÓN CRISTERA**

En los años 1927- 1928 Coroneo vivió una de las épocas más tristes de su historia.

El culto religioso fué prohibido; se cerró el templo del lugar y se suspendieron todos los actos religiosos.

Los sacerdotes Fray Felipe López Romero y Fray Antonio López Romero, quienes estaban al frente del templo, ocultaron ornamentos y vasos sagrados, repartiéndolos entre los particulares para que los resguardaran; entre estas personas figuran las Señoritas Mercedes y Jobita Esquivel, Josefina Romero entre otras.

Los sacerdotes se escondieron en Bodo, en la casa del señor Andrés Ruiz.

A primeras horas de la mañana venían al pueblo acompañados por algunos campesinos vestidos igual que ellos, de camisa y calzón de manta, a celebrar la misa en casas particulares, como la casa de Josefina Romero, hoy Propiedad de la Señorita Celina Soto y la casa de Lolita Retana en la Calle Juárez # 119, propiedad del Señor Salvio Salinas.

En estas casas se celebraron algunos bautizos.

Terminada la misa regresaban a Bodo los sacerdotes a trabajar en las labores del campo, ayudando así a los campesinos.

## **TRADICIONES Y COSTUMBRES**

### **SEMANA SANTA**

Es una tradición y en ella se escenifica la muerte de Cristo; tanto jóvenes como adultos participan en esta celebración.

Esta tradición la inició el sacerdote franciscano Fray Raúl Guapo, hace 35 años, siendo coordinadora de la misma la profesora Josefa Ortiz Guerrero, hasta la fecha.

La celebración de la Semana Santa inicia el Viernes de Dolores con los altares a la Dolorosa.

Se colocan en el salón San Francisco (Anexo al Templo Parroquial).

Miércoles Santo.                      Se hace la bendición del pan y el vino.

Domingo de Ramos. Tradicional procesión y bendición de las palmas. Encabeza la procesión el que representa a Jesús, montado en un borrico, acompañado de los apóstoles y las mujeres piadosas; sigue la juventud gritando porras a Jesús; cada quien lleva una palma, generalmente arreglada.

Jueves Santo. A las 8:00 p.m. en el atrio parroquial se escenifican los pasajes bíblicos de la representación; la traición de Judas, la Última Cena, la Oración en el Huerto de los Olivos y el Prendimiento de Jesús.

Viernes Santo. A las 10:00 a.m. en el Calvario se representa la sentencia de Jesús por Poncio Pilatos. Terminando esta se inicia con el Vía Crucis en vivo para llegar al Atrio Parroquial, en donde se representa la crucifixión.

A las 7:00 p.m. se lleva acabo la procesión del silencio por las principales calles de la población.

Encabeza la procesión Pilatos, quien lleva la sentencia; en seguida los soldados romanos; continúan las mujeres piadosas, quienes llevan las insignias de la pasión de Cristo; a continuación los apóstoles, quienes llevan el santo entierro; sigue la imagen de la Dolorosa; quienes la cargan en andas son señoritas y señoras vestidas de negro.

El nombre de esta procesión se debe a que se realiza en absoluto silencio.

Con un promedio de 80 personas y debido al entusiasmo de los habitantes del municipio, este evento se ha realizado ininterrumpidamente, formando desde aquel año parte de una de las tradiciones más esperadas y respetadas por todos.



REPRESENTACIONES DE SEMANA SANTA

## **FIESTA REGIONAL**

Es la más importante del municipio. No se sabe a ciencia cierta desde cuando se celebra la festividad del Apostol Santiago en Coroneo, pero si tomamos en cuenta que la presencia de los franciscanos se remonta por lo menos al siglo XVII y que los frailes daban una importancia mayúscula a las fiestas patronales como medio de evangelización, podemos hablar de mas de 300 años de tradición.

La fiesta actual tiene lugar del 16 a 26 del mes de octubre.

Se cree que desde finales del siglo XIX la comunidad decidió cambiar la celebración del día 25 de julio, día en que en el santoral católico lo festeja, al día 25 de octubre, debido principalmente a que para estas fechas ya se han levantado las cosechas y la gente puede tener un poco más de dinero para participar en la romería.

El festejo empieza con el anunció del acontecimiento o convite el día 16 de octubre por la mañana, cuando salen por las calles de la ciudad los responsables de escenificar la guerra de “Moros y Cristianos” tocando una flauta y tambores acompañados de los carabineros. Ese mismo día inicia la novena; las comunidades pertenecientes a la parroquia peregrinan al templo parroquial el día que les corresponde.

Desde temprana hora salen de sus lugares de origen y en caminata, entonan cánticos con oraciones, quema de cohetes y música de la banda y se dirigen a rendir honor al santo patrono.

A partir del 22 de octubre empieza el ambiente festivo; cobra mayor intensidad y se apodera de la población, para prolongarse hasta el día 26.

El día 22. A las 5:00 a.m. comienza la alborada con el repique de campanas y la quema de cohetes.

A las 2:00 p.m. los devotos de Santiago llevan en andas la imagen a la comunidad de la Venta, donde tiene lugar el primer encuentro.

Ahí se escenifica la primera de las cinco batallas de la guerra simulada entre Moros y Cristianos.

Alrededor de las 6:00 p.m. la imagen es devuelta al templo parroquial.

En la madrugada del día 23 hacen su arribo a la población miles de hombres a caballo; son los caballerangos del señor Santiago, provenientes de otros lugares como el Márquez, Pedro Escobedo, el Bimbalete, Huimilpan, Tequisquiapan, Palo Alto, San Bartola, El Rosario, La Joya, San José, San Juan del Río, San Lucas, Villa Corregidora, San Antonio, Santa Teresa, Apaseo el Alto, San Pedro Calichar, municipios de Querétaro, Guanajuato y Michoacán.

Día 23 de Octubre. A las 5:00 am. alborada con repique de campanas, quema de cohetes.

A las 8:30 a.m. inicia la peregrinación rumbo al Encuentro de la Presa.

Encabeza la procesión Santiago Apóstol a quien llevan en andas, detrás van los fieles devotos de a pie, siguen los caballerangos.

Un verdadero río de gente se puede apreciar y unos 4,000 jinetes hacen acto de presencia en este acontecimiento.

En las inmediaciones del encuentro se establecen cientos de comerciantes que ofrecen los más variados productos.

Se inicia la segunda guerra entre Moros y Cristianos.

En este encuentro hacen presencia grupos de danzantes que vienen de la ciudad de Querétaro.

A las 5:00 p.m., regresa la procesión de la imagen del Apóstol, acompañada de la música de viento. A al llegada al templo parroquial se le recibe con repiques de campanas, cohetes y salvas de carabinas.

Día 24. Encuentro en la Peña del Sombrero. Se realizan las mismas actividades que el día 23.

Día 25. Es el principal dentro de la festividad.

A las 5:00 a.m. alborada para invitar a los fieles a entonar las mañanitas al santo patrono.

A las 12:00 p.m. en el atrio parroquial la solemne ceremonia eucarística presidida por el arzobispo de Morelia y varios sacerdotes.

A las 3:00 p.m. inicia la cuarta batalla de la guerra entre Moros y Cristianos, que se celebra en el atrio parroquial.

Por la noche la fiesta se ameniza con música y la quema de fuegos pirotécnicos.

Día 26 a las 5:00 am. alborada, a las 12:00 pm. La acción de gracias de la celebración es presidida por el ministro provincial; este día se dedica a la juventud coronense, que se hace presente como heredera de la ya varias veces centenaria tradición Jacobea.

Ya en la tarde, la última batalla simulada entre moros y cristianos. Al término, los vencedores son los Cristianos.

En esta festividad hay corridas de toros, bailes, pelea de gallos, juegos pirotécnicos, juegos mecánicos, puestos que ofrecen toda clase de productos y cientos de personas que nos visitan en estos días.

## **LAS LUMINARIAS**

Durante el Novenario de Santiago Apóstol es tradición el encendido de las luminarias, que son fogatas de ocote colocadas afuera de los hogares.

No se sabe cual es el origen de esta tradición; posiblemente se ubique en la época que no había luz eléctrica en el poblado, ya que era necesario alumbrar al pueblo; así se le daría un sentido de fiesta en Honor al Santo Patrono.

Para encender las luminarias, a las 8:00 p.m. se repican las campanas anunciando el encendido de las mismas.

## **GASTRONOMÍA**

La gastronomía coronense cuenta con prácticas que se han llevado a cabo como herencia familiar.

A través de los años se ha buscado dar continuidad a ingredientes prehispánicos como el maíz, el chile, las cactáceas y las frutas propias de la región.

Se utilizan para su elaboración cazos de cobre, metates, cucharas de madera, cazuelas de barro, hornillas.

La gastronomía coronense está ligada a las fiestas y temporadas, ya que en ella se cuenta con la oportunidad de apreciar lo sabroso de la familia Corónense.

Los platillos favoritos en la feria regional, bodas, XV años, primeras comuniones y bautismos, son el mole de guajolote, la barbacoa y las carnitas.

En navidad, los buñuelos, tamales y atole (de diferentes sabores de leche, blanco, de guayaba, prieto y el famoso champurrado).

En la Semana Mayor, los camarones con nopales, la capirotada y los torreznos, así como el agua de cebada.

Los nopales se comen en todo el año y se guisan de manera muy variada: en vinagre, a la mexicana, asados y rellenos.

En las salsas se usa chile verde trompo, serrano, de árbol, chile negro y chile guajillo.

Las salsas que se preparan son: chile verde con tomate, chile verde con jitomate, negra, salsa mexicana y la roja.



En las bodas, XV años y bautismos, la bebida que se ofrece es el pulque curado de fresa, piña y tuna.

En la época navideña, durante las posadas se ofrece a los asistentes el ponche preparado con frutas de la temporada.

#### **DULCES Y CONSERVAS**

Es una costumbre la elaboración de dulces y conservas en la temporada de algunas frutas, ya que ella, en los hogares coronenses nunca falta lo sabroso y lo tradicional.

Se elaboran ate de membrillo, ate de membrillo con guayaba, ate de membrillo con tejocote, vino de membrillo, duraznos en almíbar, tejocotes en almíbar, mermelada de durazno, mermelada de pera, rompopo elaborado con receta tradicional casera de Coroneo.

Otra de las conservas son los chiles güeros en vinagre que se elabora con chile fresco llamado trompo.

Estas pequeñas industrias son caseras y comercializan los productos en el municipio.



DULCES Y CONSERVAS

## MONUMENTOS HISTÓRICOS Y ARQUITECTÓNICOS

### PORTALES



En el lado norte del jardín se encuentran los portales hechos de cantera, formando arcos de medio punto sobre columnas y pilares.

### PUENTE VIEJO



CONSTRUCCIÓN DE CANTERA NEGRA SOBRE EL RÍO TIGRE.

Fue construido bajo la administración del Presidente Martiniano López, en 1922.

**PARROQUIA DE SANTIAGO APÓSTOL**



La construcción de la parroquia por Fray José de Jesús Ángeles, quien en 1865 inició la construcción, terminándolo en el año 1901.

**PRESIDENCIA MUNICIPAL**



Edificio construido en el siglo XIX, cuenta con un patio central circundado por arquería y una fuente.

**MONUMENTO A SANTIAGO APÓSTOL**



Colocado en el atrio parroquial, donado por la familia Velásquez Pérez. Su inauguración fue el 24 de octubre del año 2004.

**JARDÍN HIDALGO**





Ubicado en el centro de la población. Se han llevado a cabo diversas remodelaciones a través del tiempo, como cambio de bancas, arreglos del quiosco y de la fuente.

#### **MONUMENTO A DON MIGUEL HIDALGO**



Colocado en el Jardín que lleva su nombre, fué colocado durante el período de gobierno del Presidente Jesús Pérez Tinajero, en los años 1931- 1932.

**MONUMENTO A LOS ARTESANOS**



A la entrada de Coroneo, sobre la carretera Acámbaro- México, en el boulevard José Velásquez Cepeda, se encuentra un monumento dedicado a los artesanos del municipio.



## CAPÍTULO VI

### PERSONAJES NOTABLES

#### CORONENSES DISTINGUIDOS

Ignacio Losada.	Proyecto de la Presa de Cebolletas.
Carlos Prado	Proyecto de los canales de riego.
Fray David Retana Valdéz	Ministro provincial de la provincia de San Pedro y San Pablo de Michoacán.
Fray José Davis Pérez Rojas O.F.M.	Mártir de la Revolución Cristera. Nació en Coroneo, Gto. El 29 de diciembre de 1890.  Sufrió el martirio en la hacienda de Cacalote en 2 de junio de 1928.
J. Jesús Aguilar y Maya	Gobernador Constitucional del Estado de Guanajuato 1935.
Jesús Pérez Tinajero	Bajo su gobierno se colocó la estatua de Don Miguel Hidalgo y Costilla en el Jardín del mismo nombre.



CORONEO

Mons. J. Manuel Pérez  
Esquivel

Escritor.

Fray Antonio Alvares  
Lira

Inventor de una máquina para hacer velas.

# ÍNDICE

PRESENTACIÓN.....	7
CAPÍTULO I .....	9
SITUACIÓN FÍSICA Y CARACTERÍSTICAS DEL MEDIO	
LOCALIZACIÓN Y LÍMITES .....	9
GEOLOGÍA .....	10
OROGRAFÍA .....	10
HIDROGRAFÍA .....	11
HIDROLOGÍA .....	11
MANANTIALES .....	12
CONDICIONES CLIMATOLÓGICAS .....	12
FLORA.....	13
FAUNA .....	14
FAUNA SILVESTRE DE LA REGIÓN .....	15
FLORA SILVESTRE .....	17
CAPÍTULO II .....	19
ASENTAMIENTOS HUMANOS, CARACTERÍSTICAS DE LA VIVIENDA Y SERVICIOS	
ASENTAMIENTOS HUMANOS .....	19
CRECIMIENTO HISTÓRICO .....	21
VIVIENDA Y SUS PRINCIPALES CARACTERÍSTICAS .....	21
SERVICIOS BÁSICOS .....	24
ENERGÍA ELÉCTRICA .....	24
AGUA POTABLE .....	25
DRENAJE SANITARIO .....	25
MERCADO MUNICIPAL .....	25
RASTRO MUNICIPAL .....	26
RECOLECCIÓN DE BASURA .....	26

SERVICIO DE LIMPIA .....	26
TELÉFONO .....	26
CORREOS Y TELÉGRAFOS .....	26
REDES INFORMÁTICAS .....	27
PANTEÓN MUNICIPAL .....	27
SERVICIOS BANCARIOS .....	27
GUARDERÍA .....	28
TERMINAL DE AUTOBUSES .....	28
TRÁNSITO Y SEGURIDAD PÚBLICA .....	28
EDUCACIÓN Y CULTURA .....	28
SALUD .....	31
COMUNICACIONES Y TRANSPORTES .....	32
VÍAS DE COMUNICACIÓN.....	32
MEDIOS DE COMUNICACIÓN .....	32
COMERCIO Y ABASTOS .....	33
ACTIVIDADES ECONÓMICAS .....	34
AGRICULTURA .....	35
FRUTICULTURA .....	36
GANADERÍA .....	37
INDUSTRIA .....	38
ARTESANÍAS LOCALES .....	39
INDUSTRIA DE LA CONSTRUCCIÓN .....	40
CAPÍTULO III .....	41
INFRAESTRUCTURA TURÍSTICA, CULTURA Y RECREACIÓN	
TURISMO .....	41
PRESA CEBOLLETAS .....	41
PARROQUIA DE SANTIAGO APÓSTOL.....	42
PRESIDENCIA MUNICIPAL .....	44
PEÑA DE LA VIRGEN DE GUADALUPE .....	44
PUENTE VIEJO .....	45
POZA DE DIABLO .....	46
CASCADA DEL SALTO .....	47
SERVICIOS DE CULTURA Y RECREACIÓN .....	48
GRUPOS MUSICALES .....	49

ESCULTURA .....	49
FIESTAS TRADICIONALES RELIGIOSAS .....	49
ACTOS CÍVICOS Y CONMEMORACIONES .....	51
CENTROS RECREATIVOS .....	53
DEPORTE .....	54
AUDITORIO .....	55
PLAZA DE TOROS .....	55
UNIDAD DEPORTIVA .....	55
SALONES .....	55
HISTORIA DE LOS AYUNTAMIENTOS .....	55
CRONOLOGÍA DE PRESIDENTES MUNICIPALES .....	57
SERVICIOS DE ADMINISTRACIÓN PÚBLICA .....	58
GOBIERNO MUNICIPAL .....	58
ASPECTOS DEMOGRÁFICOS .....	60
POBLACIÓN .....	60
POBLACIÓN ECONÓMICAMENTE ACTIVA .....	61
CAPÍTULO V .....	63
HISTORIA	
EL HOMBRE EN LA PREHISTORIA LOCAL .....	63
LOS PRIMEROS POBLADORES .....	65
PERIODO CLÁSICO .....	66
PERIODO POSTCLÁSICO .....	66
LA OCUPACIÓN CHICHIMECA .....	66
ÉPOCA COLONIAL .....	68
CONQUISTA ECONÓMICA .....	68
CONQUISTA ESPIRITUAL .....	71
ÉPOCA DE LA REVOLUCIÓN .....	71
CORONEO EN LA ÉPOCA DE LA REBELIÓN CRISTERA .....	72
TRADICIONES Y COSTUMBRES .....	73
SEMANA SANTA .....	73
FIESTA REGIONAL .....	76
LAS LUMINARIAS .....	78
GASTRONOMÍA .....	79
DULCES Y CONSERVAS .....	80

MONUMENTOS HISTÓRICOS Y ARQUITECTÓNICOS .....	81
PORTALES .....	81
PUENTE VIEJO .....	81
PARROQUIA DE SANTIAGO APÓSTOL .....	82
PRESIDENCIA MUNICIPAL .....	82
MONUMENTO A SANTIAGO APÓSTOL .....	83
JARDÍN HIDALGO .....	83
MONUMENTO A DON MIGUEL HIDALGO .....	84
MONUMENTO A LOS ARTESANOS .....	85
CAPÍTULO VI .....	87
PERSONAJES NOTABLES	
CORONENSES DISTINGUIDOS .....	87

## BIBLIOGRAFÍA

### CATÁLOGO NACIONAL DE MONUMENTOS HISTÓRICOS

Tomo X Municipio de Coroneo  
Gobierno del Estado de Guanajuato 1993.

### CONOCIENDO NUESTRO ENTORNO

Cecyteg Plantel Coroneo  
León, Guanajuato, México 1996.

### DICCIONARIO ARISTOS

Editorial Ramón Sopena. SA  
Barcelona España 2007.

### HACIENDAS DE GUANAJUATO

Instituto Estatal de la Cultura  
Segunda Edición México 2001.

### GEOGRAFÍA ELEMENTAL DEL ESTADO DE GUANAJUATO

Editorial Provincia  
Querétaro, Qro, México 1968.

### GUANAJUATO CERROS Y BAJÍOS, TESTIGOS DE LA HISTORIA

Monografía Estatal de la SEP  
México 1991.

### APUNTES PERSONALES

Profesora Josefa Ortíz Guerrero  
Cronista de la Ciudad.



*Coroneo*

Editado por la Comisión Estatal para la Organización de la Conmemoración del Bicentenario del inicio del movimiento de Independencia Nacional y del Centenario del inicio de la Revolución Mexicana del Gobierno del Estado de Guanajuato, se terminó de imprimir en el mes de Noviembre del 2010, en Linotipografía Dávalos Hermanos S.A de C.V.

Paseo del Moral 117 Col. Jardines del Moral, León, Gto. México.  
La edición consta de 600 ejemplares.





**MÉXICO 2010**

Bicentenario Independencia  
Centenario Revolución