

# Mapas de los indicadores de carencia social, 2010

## Estados Unidos Mexicanos

Julio, 2011

## Contenido

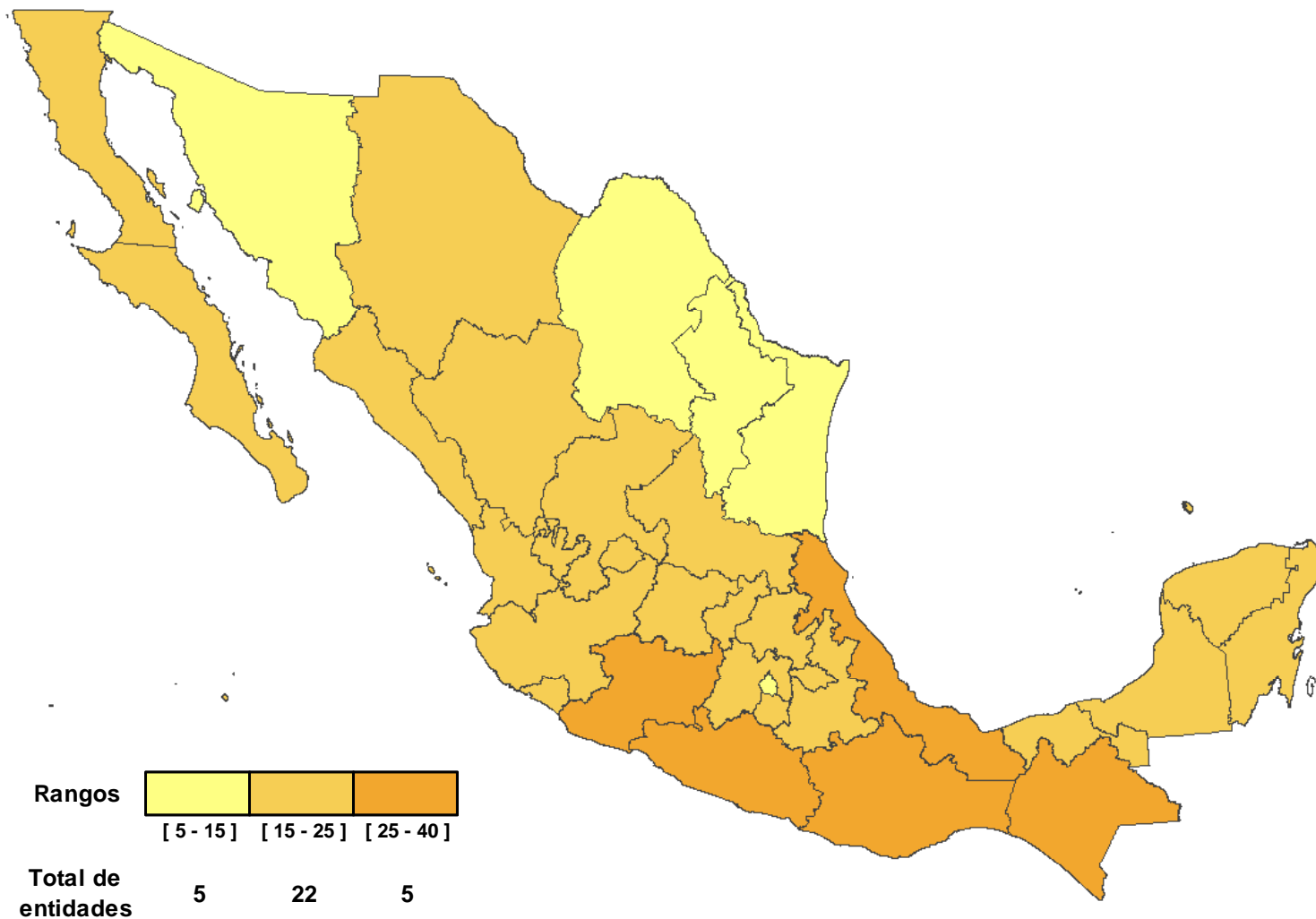
En este documento se presentan los resultados de las estimaciones de los siguientes indicadores de carencia social:

- Rezago educativo
- Acceso a la salud
- Seguridad social
- Calidad y espacios de la vivienda
- Servicios básicos en la vivienda
- Acceso a la alimentación

Los mapas están ordenados según entidad federativa.

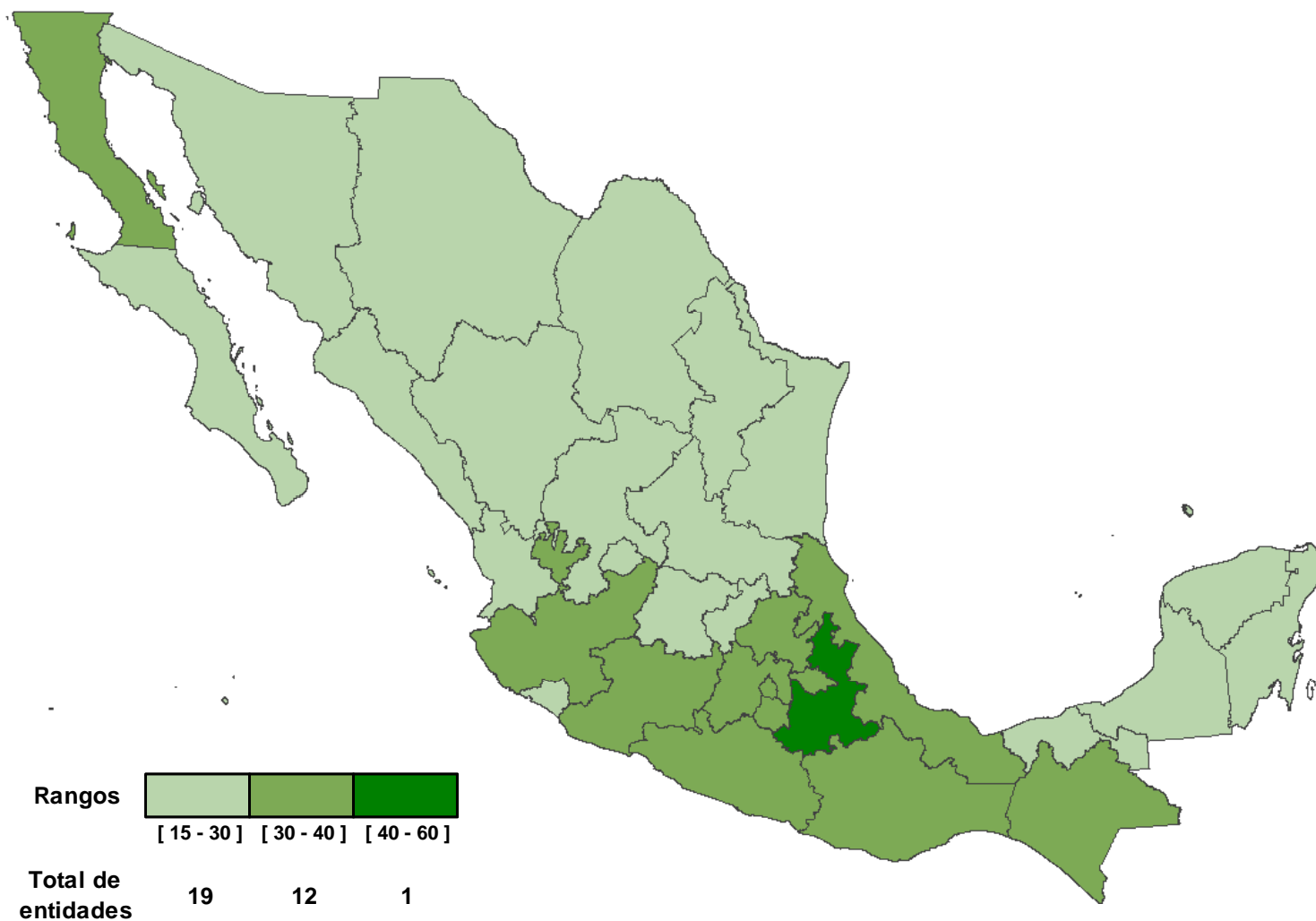
## Mapa 1

### Incidencia de la población con carencia por rezago educativo, según entidad federativa Estados Unidos Mexicanos, 2010



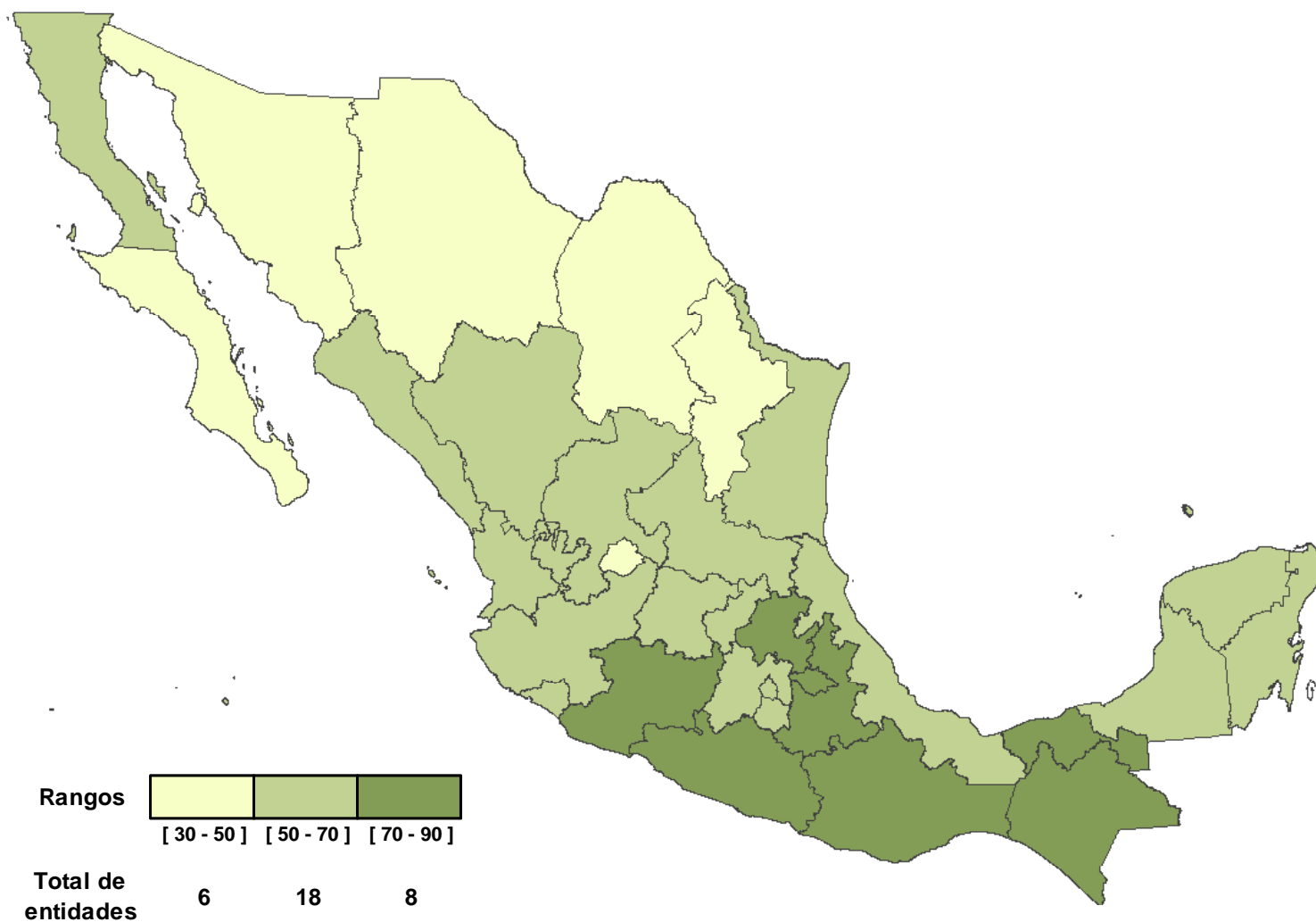
## Mapa 2

### Incidencia de la población con carencia en el acceso a los servicios de salud, según entidad federativa Estados Unidos Mexicanos, 2010



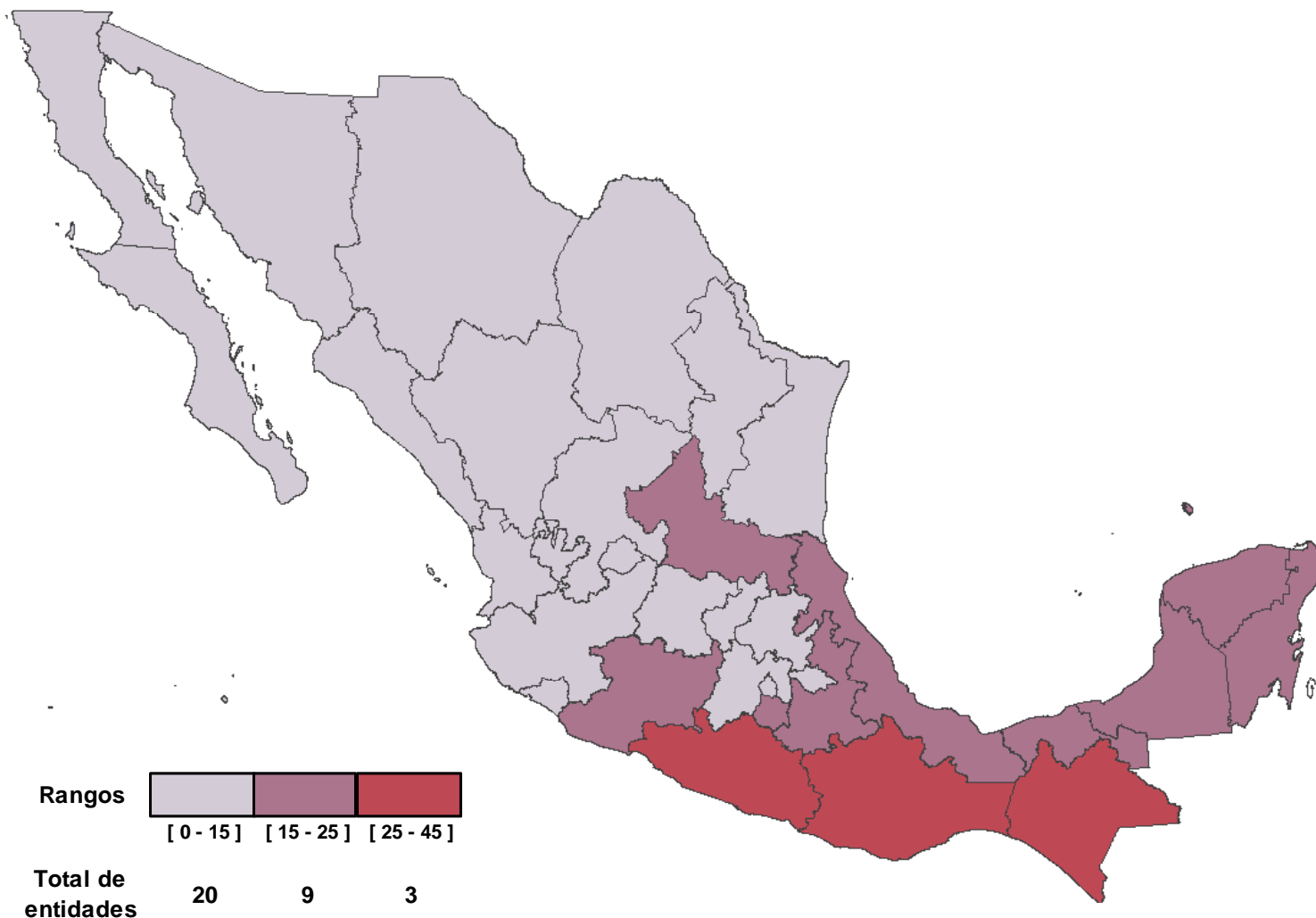
## Mapa 3

### Incidencia de la población con carencia en el acceso a la seguridad social, según entidad federativa Estados Unidos Mexicanos, 2010



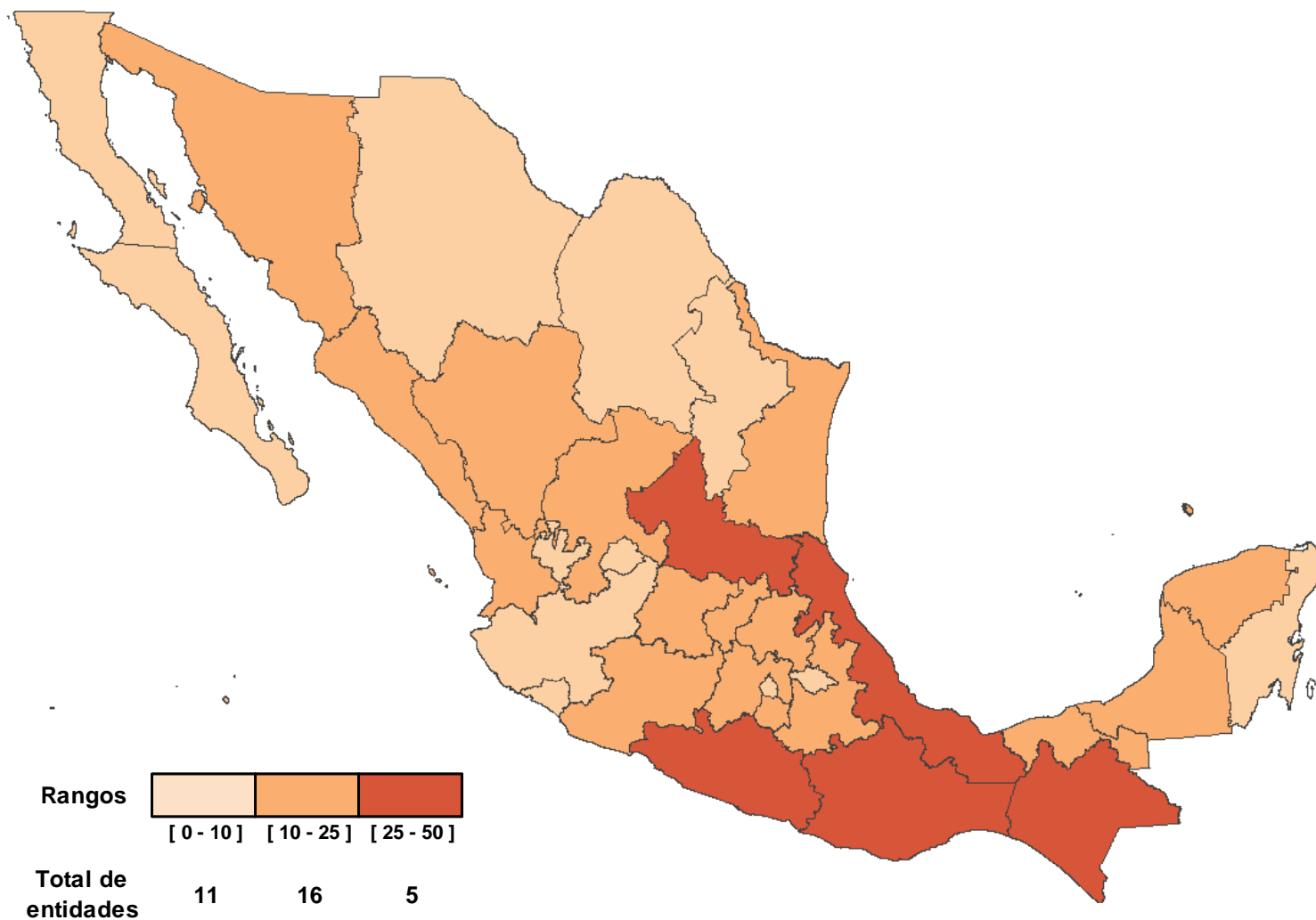
## Mapa 4

### Incidencia de la población con carencia en la calidad y espacios de la vivienda, según entidad federativa Estados Unidos Mexicanos, 2010



## Mapa 5

### Incidencia de la población con carencia en el acceso a los servicios básicos en la vivienda, según entidad federativa Estados Unidos Mexicanos, 2010



## Mapa 6

### Incidencia de la población con carencia en el acceso a la alimentación, según entidad federativa Estados Unidos Mexicanos, 2010

