

APASEO EL ALTO, GUANAJUATO

I. INDICADORES SOCIODEMOGRÁFICOS

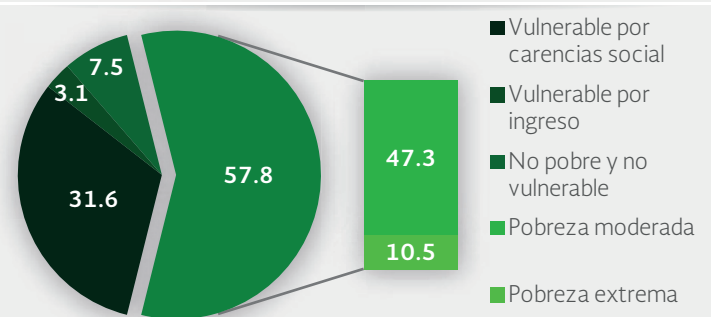
INDICADOR	APASEO EL ALTO (MUNICIPIO)	GUANAJUATO (ESTADO)
Población total, 2010	64,433	5,486,372
Total de hogares y viviendas particulares habitadas, 2010	14,979	1,266,772
Tamaño promedio de los hogares (personas), 2010	4.3	4.3
Hogares con jefatura femenina, 2010	3,343	302,566
Grado promedio de escolaridad de la población de 15 o más años, 2010	6.6	7.7
Total de escuelas en educación básica y media superior, 2010	178	11,867
Personal médico (personas), 2010	36	7,744
Unidades médicas, 2010	10	694
Número promedio de carencias para la población en situación de pobreza, 2010	2.4	2.4
Número promedio de carencias para la población en situación de pobreza extrema, 2010	3.6	3.5

Fuentes: Elaboración propia con información del INEGI y CONEVAL.

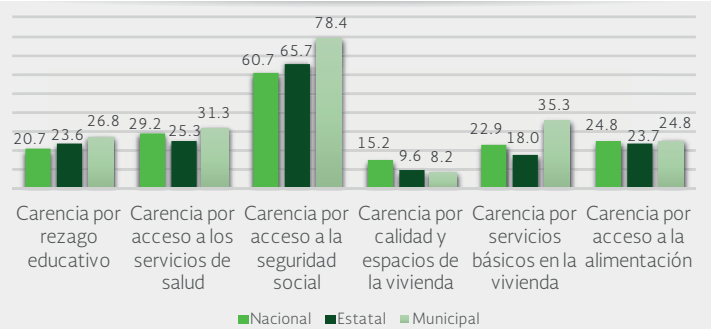
- La población total del municipio en 2010 fue de 64,433 personas, lo cual representó el 1.2% de la población en el estado.
- En el mismo año había en el municipio 14,979 hogares (1.2% del total de hogares en la entidad), de los cuales 3,343 estaban encabezados por jefas de familia (1.1% del total de la entidad).
- El tamaño promedio de los hogares en el municipio fue de 4.3 integrantes, mientras que en el estado el tamaño promedio fue de 4.3 integrantes.
- El grado promedio de escolaridad de la población de 15 años o más en el municipio era en 2010 de 6.6, frente al grado promedio de escolaridad de 7.7 en la entidad.
- En 2010, el municipio contaba con 72 escuelas preescolares (1.6% del total estatal), 68 primarias (1.4% del total) y 29 secundarias (1.7%). Además, el municipio contaba con nueve bachilleratos (1.2%) y ninguna escuela de formación para el trabajo. El municipio no contaba con ninguna primaria indígena.
- Las unidades médicas en el municipio eran diez (1.4% del total de unidades médicas del estado).
- El personal médico era de 36 personas (0.5% del total de médicos en la entidad) y la razón de médicos por unidad médica era de 3.6, frente a la razón de 11.2 en todo el estado.

II. MEDICIÓN MULTIDIMENSIONAL DE LA POBREZA

Indicadores de pobreza y vulnerabilidad (porcentajes), 2010

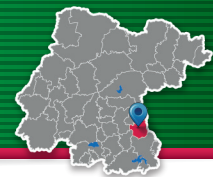


Indicadores de carencia social (porcentajes), 2010



Fuente: Elaboración propia con información de CONEVAL.

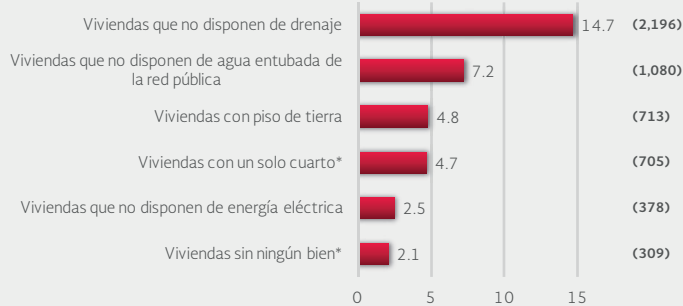
- En 2010, 33,581 individuos (57.8% del total de la población) se encontraban en pobreza, de los cuales 27,458 (47.3%) presentaban pobreza moderada y 6,123 (10.5%) estaban en pobreza extrema.
- En 2010, la condición de rezago educativo afectó a 26.8% de la población, lo que significa que 15,593 individuos presentaron esta carencia social.
- En el mismo año, el porcentaje de personas sin acceso a servicios de salud fue de 31.3%, equivalente a 18,190 personas.
- La carencia por acceso a la seguridad social afectó a 78.4% de la población, es decir 45,547 personas se encontraban bajo esta condición.
- El porcentaje de individuos que reportó habitar en viviendas con mala calidad de materiales y espacio insuficiente fue de 8.2% (4,783 personas).
- El porcentaje de personas que reportó habitar en viviendas sin disponibilidad de servicios básicos fue de 35.3%, lo que significa que las condiciones de vivienda no son las adecuadas para 20,521 personas.
- La incidencia de la carencia por acceso a la alimentación fue de 24.8%, es decir una población de 14,392 personas.



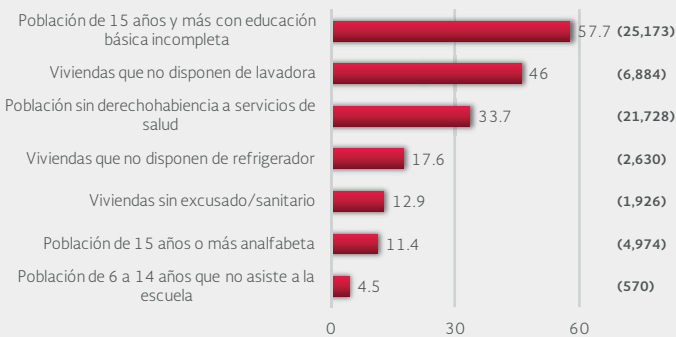
APASEO EL ALTO, GUANAJUATO

III. INDICADORES ASOCIADOS AL ÍNDICE DE REZAGO SOCIAL

III.1 Indicadores vinculados con la aplicación de recursos del Fondo de Aportaciones para la Infraestructura Social (FAIS), (porcentajes y número de viviendas), 2010



III.2 Otros indicadores (porcentajes, número de viviendas y personas), 2010



Fuente: Elaboración propia con información del CONEVAL y del INEGI
*Indicadores no utilizados directamente en la construcción del índice de rezago social.
Nota: entre paréntesis se incluye el número de personas o viviendas con rezago para cada indicador.

Las incidencias de los rubros de infraestructura social a los que se destinaron los recursos del FAIS son:

- Viviendas que no disponen de drenaje (14.7% del total), viviendas que no disponen de agua entubada de la red pública (7.2%), viviendas con piso de tierra (4.8%), viviendas con un solo cuarto (4.7%), viviendas que no disponen de energía eléctrica (2.5%) y viviendas sin ningún bien (2.1%).

Las incidencias en otros indicadores de rezago social son:

- Población de 15 años y más con educación básica incompleta (57.7% del total), viviendas que no disponen de lavadora (46%), población sin derechohabiencia a servicios de salud (33.7%), viviendas que no disponen de refrigerador (17.6%), viviendas sin excusado/sanitario (12.9%), población de 15 años o más analfabeta (11.4%) y población de 6 a 14 años que no asiste a la escuela (4.5%).

IV. INDICADORES DE REZAGO SOCIAL EN LOCALIDADES

TAMAÑO DE LOCALIDAD	POBLACIÓN DE 15 AÑOS Y MÁS CON EDUCACIÓN BÁSICA INCOMPLETA, 2010	TAMAÑO DE LOCALIDAD	VIVIENDAS QUE NO DISPONEN DE AGUA ENTUBADA DE LA RED PÚBLICA, 2010		
Menor a 2,500 habitantes	La Cueva	849	Santa Cruz de Gamboa	64	
	Ojo de Agua de la Trinidad	638	Aguaje de Espejo	28	
	San Isidro de Gamboa	578	El Talayote	27	
	El Espejo (Ex-Hacienda de Espejo)	561	El Espejo (Ex-Hacienda de Espejo)	15	
	San Antonio Calichar	525	El Salto de Espejo	13	
	El Salto de Espejo	509	La Presita	12	
	Marroquín	499	San Antonio Calichar	12	
	Barajas	495	San Isidro de Gamboa	11	
	La Luisiada	444	Los Nogalitos	10	
	Santa Cruz de Gamboa	412	Congregación de la Cruz (La Cueva)	9	
	Belén	379	Palo Alto	9	
	Congregación de la Cruz (La Cueva)	366	Catalina González (Loma de San Isidro)	9	
Entre 2,500 y 14,999 habitantes	San Juan del Llanito	1,233	Entre 2,500 y 14,999 habitantes	San Juan del Llanito	149
Entre 15,000 habitantes o más	San Bartolomé Aguas Calientes	1,175	San Bartolomé Aguas Calientes	38	
Apaseo el Alto		9,666	Entre 15,000 habitantes o más	Apaseo el Alto	476
TAMAÑO DE LOCALIDAD	POBLACIÓN SIN DERECHOHABIENCIA A SERVICIOS DE SALUD, 2010	TAMAÑO DE LOCALIDAD	VIVIENDAS QUE NO DISPONEN DE DRENAJE, 2010		
Menor a 2,500 habitantes	Marroquín	705	La Cueva	128	
	Ojo de Agua de la Trinidad	492	El Terrero (Terrero de Paredones)	112	
	San Antonio Calichar	455	El Talayote	98	
	La Cueva	435	Barajas	81	
	San Isidro de Gamboa	376	Mandujano Hidalgo	72	
	El Espejo (Ex-Hacienda de Espejo)	359	San Isidro de Gamboa	66	
	El Salto de Espejo	291	Santa Cruz de Gamboa	65	
	El Pocito (El Pocito de la Virgen)	279	El Espejo (Ex-Hacienda de Espejo)	56	
	San Vicente	270	Ojo de Agua de la Trinidad	46	
	Congregación de la Cruz (La Cueva)	255	Congregación de la Cruz (La Cueva)	45	
	Barajas	253	El Sabino	44	
	Belén	253	San Vicente	40	
Entre 2,500 y 14,999 habitantes	San Bartolomé Aguas Calientes	1,384	Entre 2,500 y 14,999 habitantes	San Juan del Llanito	245
Entre 15,000 habitantes o más	San Juan del Llanito	1,306	San Bartolomé Aguas Calientes	65	
Apaseo el Alto		10,765	Entre 15,000 habitantes o más	Apaseo el Alto	170
TAMAÑO DE LOCALIDAD	VIVIENDAS CON PISO DE TIERRA, 2010	TAMAÑO DE LOCALIDAD	VIVIENDAS QUE NO DISPONEN DE ENERGÍA ELÉCTRICA, 2010		
Menor a 2,500 habitantes	Ojo de Agua de la Trinidad	20	San Antonio Calichar	13	
	San Antonio Calichar	16	Barajas	10	
	La Cueva	13	San Isidro de Gamboa	10	
	La Luisiada	13	El Talayote	10	
	Mandujano Hidalgo	13	Ojo de Agua de la Trinidad	9	
	Santa Cruz de Gamboa	11	Santa Cruz de Gamboa	7	
	El Espejo (Ex-Hacienda de Espejo)	11	La Cueva	7	
	San Isidro de Gamboa	11	La Presita	7	
	Congregación de la Cruz (La Cueva)	10	El Terrero (Terrero de Paredones)	7	
	Mandujano Atepehuacán	10	El Durazno	6	
	Paredones	10	El Espejo (Ex-Hacienda de Espejo)	6	
	El Talayote	9	El Salto de Espejo	6	
Entre 2,500 y 14,999 habitantes	San Bartolomé Aguas Calientes	78	Entre 2,500 y 14,999 habitantes	San Juan del Llanito	65
Entre 15,000 habitantes o más	San Juan del Llanito	70	San Bartolomé Aguas Calientes	19	
Apaseo el Alto		264	Entre 15,000 habitantes o más	Apaseo el Alto	74
TAMAÑO DE LOCALIDAD	VIVIENDAS QUE NO DISPONEN DE EXCUSADO O SANITARIO, 2010				
Menor a 2,500 habitantes	La Cueva	124			
	El Talayote	97			
	Barajas	80			
	El Terrero (Terrero de Paredones)	70			
	El Espejo (Ex-Hacienda de Espejo)	54			
	Santa Cruz de Gamboa	53			
	San Isidro de Gamboa	45			
	San Vicente	40			
	La Tijera (San Antonio la Tijera)	39			
	Mandujano Hidalgo	38			
	El Sabino	36			
	Paredones	34			
Entre 2,500 y 14,999 habitantes	San Juan del Llanito	174			
Entre 15,000 habitantes o más	San Bartolomé Aguas Calientes	58			
Apaseo el Alto		190			

Nota: para cada indicador se seleccionan 15 localidades: por estrato se incluyen las cinco localidades con el mayor número de personas o viviendas, según sea el caso, que presentan el rezago que mide el indicador. Este criterio de selección se aplica siempre y cuando se tenga información de 15 o más localidades en el municipio, y cinco o más localidades en cada estrato.