

ATARJEJA, GUANAJUATO

I. INDICADORES SOCIODEMOGRÁFICOS

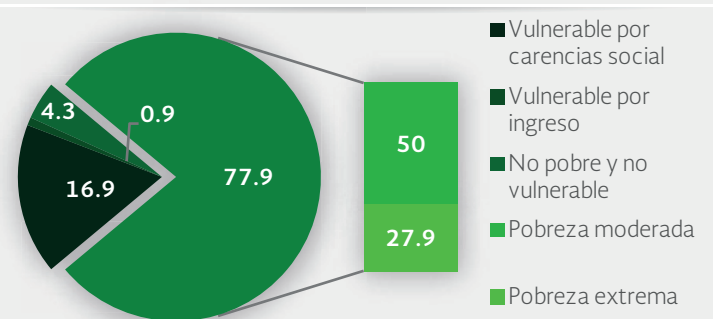
INDICADOR	ATARJEJA (MUNICIPIO)	GUANAJUATO (ESTADO)
Población total, 2010	5,610	5,486,372
Total de hogares y viviendas particulares habitadas, 2010	1,378	1,266,772
Tamaño promedio de los hogares (personas), 2010	4.1	4.3
Hogares con jefatura femenina, 2010	293	302,566
Grado promedio de escolaridad de la población de 15 o más años, 2010	5.7	7.7
Total de escuelas en educación básica y media superior, 2010	59	11,867
Personal médico (personas), 2010	10	7,744
Unidades médicas, 2010	6	694
Número promedio de carencias para la población en situación de pobreza, 2010	2.6	2.4
Número promedio de carencias para la población en situación de pobreza extrema, 2010	3.6	3.5

Fuentes: Elaboración propia con información del INEGI y CONEVAL.

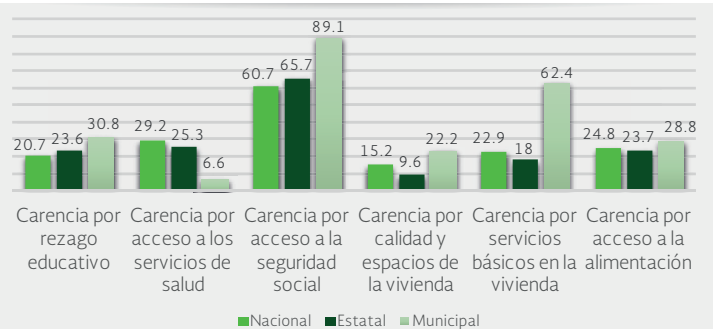
- La población total del municipio en 2010 fue de 5,610 personas, lo cual representó el 0.1% de la población en el estado.
- En el mismo año había en el municipio 1,378 hogares (0.1% del total de hogares en la entidad), de los cuales 293 estaban encabezados por jefas de familia (0.1% del total de la entidad).
- El tamaño promedio de los hogares en el municipio fue de 4.1 integrantes, mientras que en el estado el tamaño promedio fue de 4.3 integrantes.
- El grado promedio de escolaridad de la población de 15 años o más en el municipio era en 2010 de 5.7, frente al grado promedio de escolaridad de 7.7 en la entidad.
- En 2010, el municipio contaba con 21 escuelas preescolares (0.5% del total estatal), 25 primarias (0.5% del total) y 11 secundarias (0.7%). Además, el municipio contaba con dos bachilleratos (0.3%) y ninguna escuela de formación para el trabajo. El municipio no contaba con ninguna primaria indígena.
- Las unidades médicas en el municipio eran seis (0.9% del total de unidades médicas del estado).
- El personal médico era de diez personas (0.1% del total de médicos en la entidad) y la razón de médicos por unidad médica era de 1.7, frente a la razón de 11.2 en todo el estado.

II. MEDICIÓN MULTIDIMENSIONAL DE LA POBREZA

Indicadores de pobreza y vulnerabilidad (porcentajes), 2010

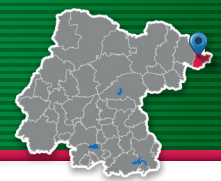


Indicadores de carencia social (porcentajes), 2010



Fuente: Elaboración propia con información de CONEVAL.

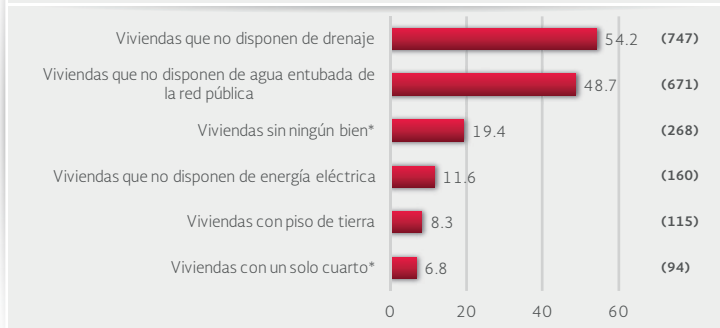
- En 2010, 3,484 individuos (77.9% del total de la población) se encontraban en pobreza, de los cuales 2,236 (50%) presentaban pobreza moderada y 1,248 (27.9%) estaban en pobreza extrema.
- En 2010, la condición de rezago educativo afectó a 30.8% de la población, lo que significa que 1,376 individuos presentaron esta carencia social.
- En el mismo año, el porcentaje de personas sin acceso a servicios de salud fue de 6.6%, equivalente a 297 personas.
- La carencia por acceso a la seguridad social afectó a 89.1% de la población, es decir 3,987 personas se encontraban bajo esta condición.
- El porcentaje de individuos que reportó habitar en viviendas con mala calidad de materiales y espacio insuficiente fue de 22.2% (995 personas).
- El porcentaje de personas que reportó habitar en viviendas sin disponibilidad de servicios básicos fue de 62.4%, lo que significa que las condiciones de vivienda no son las adecuadas para 2,790 personas.
- La incidencia de la carencia por acceso a la alimentación fue de 28.8%, es decir una población de 1,287 personas.



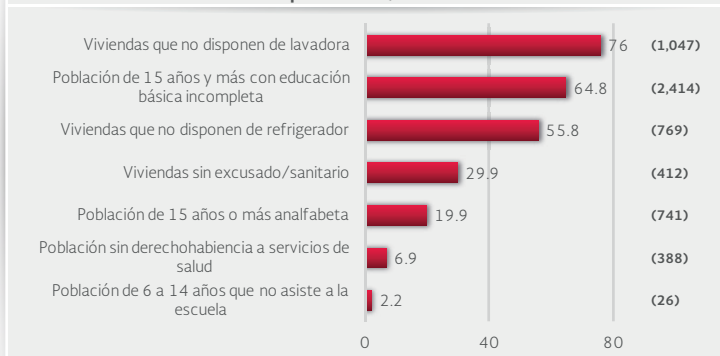
ATARJEA, GUANAJUATO

III. INDICADORES ASOCIADOS AL ÍNDICE DE REZAGO SOCIAL

III.1 Indicadores vinculados con la aplicación de recursos del Fondo de Aportaciones para la Infraestructura Social (FAIS), (porcentajes y número de viviendas), 2010



III.2 Otros indicadores (porcentajes, número de viviendas y personas), 2010



Fuente: Elaboración propia con información del CONEVAL y del INEGI
*Indicadores no utilizados directamente en la construcción del índice de rezago social.
Nota: entre paréntesis se incluye el número de personas o viviendas con rezago para cada indicador.

Las incidencias de los rubros de infraestructura social a los que se destinarán los recursos del FAIS son:

- Viviendas que no disponen de drenaje (54.2% del total), viviendas que no disponen de agua entubada de la red pública (48.7%), viviendas sin ningún bien (19.4%), viviendas que no disponen de energía eléctrica (11.6%), viviendas con piso de tierra (8.3%) y viviendas con un solo cuarto (6.8%).

Las incidencias en otros indicadores de rezago social son:

- Viviendas que no disponen de lavadora (76% del total), población de 15 años y más con educación básica incompleta (64.8%), viviendas que no disponen de refrigerador (55.8%), viviendas sin excusado/sanitario (29.9%), población de 15 años o más analfabeta (19.9%), población sin derechohabiencia a servicios de salud (6.9%) y población de 6 a 14 años que no asiste a la escuela (2.2%).

IV. INDICADORES DE REZAGO SOCIAL EN LOCALIDADES

TAMAÑO DE LOCALIDAD	POBLACIÓN DE 15 AÑOS Y MÁS CON EDUCACIÓN BÁSICA INCOMPLETA, 2010	TAMAÑO DE LOCALIDAD	VIVIENDAS QUE NO DISPONEN DE AGUA ENTUBADA DE LA RED PÚBLICA, 2010
	El Carricillo 296		El Carricillo 165
	Aldama (Xococonxtle) 182		El Durazno 61
	La Tapona 147		San Juan de Dios 57
	San Juan de Dios 141		Aldama (Xococonxtle) 42
	El Durazno 133		La Tapona 39
	Atarjea 130		El Banco 38
Menor a 2,500 habitantes	Cerro Prieto 125	Menor a 2,500 habitantes	La Joya 38
	Álamos 116		El Charco 37
	Mangas Cuatas 98		La Lagunita 29
	El Banco 93		Ex-Hacienda de Charcas 22
	El Toro 92		Charcas 22
	San Antón 79		El Piñonal 22
	Llanitos A 73		Piedra Gorda 16
	El Chilarito 73		Mangas Cuatas 15
	La Joya 69		El Sauz 13
			Álamos 11
TAMAÑO DE LOCALIDAD	POBLACIÓN SIN DERECHOHABIENCIA A SERVICIOS DE SALUD, 2010	TAMAÑO DE LOCALIDAD	VIVIENDAS QUE NO DISPONEN DE DRENAJE, 2010
	Álamos 41		El Carricillo 155
	San Juan de Dios 33		El Durazno 57
	El Carricillo 26		Álamos 43
	Llanitos A 26		San Juan de Dios 42
	Cerro Prieto 24		Cerro Prieto 41
	Atarjea 23		Aldama (Xococonxtle) 38
Menor a 2,500 habitantes	Aldama (Xococonxtle) 22	Menor a 2,500 habitantes	Mangas Cuatas 38
	San Antón 22		El Banco 37
	El Durazno 18		La Joya 34
	El Apartadero 18		La Tapona 29
	El Mezquital 16		El Charco 27
	La Tapona 16		Ex-Hacienda de Charcas 22
	El Chilarito 14		El Apartadero 22
	Mangas Cuatas 13		El Piñonal 21
	Ex-Hacienda de Charcas 9		San Antón 20
TAMAÑO DE LOCALIDAD	VIVIENDAS CON PISO DE TIERRA, 2010	TAMAÑO DE LOCALIDAD	VIVIENDAS QUE NO DISPONEN DE ENERGÍA ELÉCTRICA, 2010
	El Durazno 15		El Carricillo 26
	El Piñonal 12		San Juan de Dios 9
	El Banco 10		El Charco 8
	El Carricillo 10		La Joya 8
	Atarjea 7		El Apartadero 8
	La Joya 7		Llanitos A 8
	El Toro 7	Menor a 2,500 habitantes	La Tapona 7
Menor a 2,500 habitantes	San Juan de Dios 6		Puerto la Escondida 7
	Cerro Prieto 4		El Banco 6
	La Tapona 4		El Durazno 6
	Puerto la Escondida 4		Álamos 5
	Álamos 3		Aldama (Xococonxtle) 5
	La Lagunita 3		El Chilarito 5
	Llanitos A 3		San Antón 5
	Ex-Hacienda de Charcas 2		Salitrillo 5
TAMAÑO DE LOCALIDAD	VIVIENDAS QUE NO DISPONEN DE EXCUSADO O SANITARIO, 2010		
	El Durazno 47		
	El Carricillo 44		
	El Banco 34		
	Mangas Cuatas 30		
	La Tapona 25		
	Aldama (Xococonxtle) 24		
Menor a 2,500 habitantes	Cerro Prieto 24		
	San Juan de Dios 21		
	San Antón 18		
	El Apartadero 16		
	Álamos 14		
	Ex-Hacienda de Charcas 13		
	Los Llanitos 13		
	La Joya 9		
	Llanitos A 9		

Nota: para cada indicador se seleccionan 15 localidades: por estrato se incluyen las cinco localidades con el mayor número de personas o viviendas, según sea el caso, que presentan el rezago que mide el indicador. Este criterio de selección se aplica siempre y cuando se tenga información de 15 o más localidades en el municipio, y cinco o más localidades en cada estrato.