

CORONEO, GUANAJUATO

I. INDICADORES SOCIODEMOGRÁFICOS

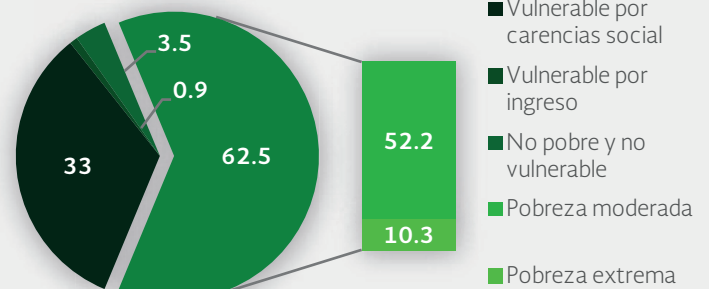
| INDICADOR | CORONEO (MUNICIPIO) | GUANAJUATO (ESTADO) |
|--|---------------------|---------------------|
| Población total, 2010 | 11,691 | 5,486,372 |
| Total de hogares y viviendas particulares habitadas, 2010 | 3,057 | 1,266,772 |
| Tamaño promedio de los hogares (personas), 2010 | 3.8 | 4.3 |
| Hogares con jefatura femenina, 2010 | 873 | 302,566 |
| Grado promedio de escolaridad de la población de 15 o más años, 2010 | 6.4 | 7.7 |
| Total de escuelas en educación básica y media superior, 2010 | 52 | 11,867 |
| Personal médico (personas), 2010 | 15 | 7,744 |
| Unidades médicas, 2010 | 3 | 694 |
| Número promedio de carencias para la población en situación de pobreza, 2010 | 2.1 | 2.4 |
| Número promedio de carencias para la población en situación de pobreza extrema, 2010 | 3.4 | 3.5 |

Fuentes: Elaboración propia con información del INEGI y CONEVAL.

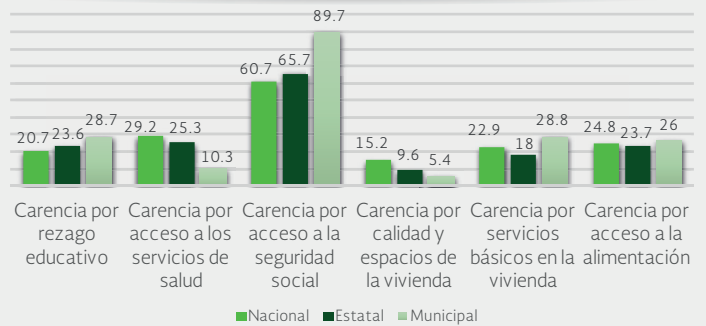
- La población total del municipio en 2010 fue de 11,691 personas, lo cual representó el 0.2% de la población en el estado.
- En el mismo año había en el municipio 3,057 hogares (0.2% del total de hogares en la entidad), de los cuales 873 estaban encabezados por jefas de familia (0.3% del total de la entidad).
- El tamaño promedio de los hogares en el municipio fue de 3.8 integrantes, mientras que en el estado el tamaño promedio fue de 4.3 integrantes.
- El grado promedio de escolaridad de la población de 15 años o más en el municipio era en 2010 de 6.4, frente al grado promedio de escolaridad de 7.7 en la entidad.
- En 2010, el municipio contaba con 24 escuelas preescolares (0.5% del total estatal), 19 primarias (0.4% del total) y siete secundarias (0.4%). Además, el municipio contaba con dos bachilleratos (0.3%) y una escuela de formación para el trabajo (0.7%). El municipio no contaba con ninguna primaria indígena.
- Las unidades médicas en el municipio eran tres (0.4% del total de unidades médicas del estado).
- El personal médico era de 15 personas (0.2% del total de médicos en la entidad) y la razón de médicos por unidad médica era de 5, frente a la razón de 11.2 en todo el estado.

II. MEDICIÓN MULTIDIMENSIONAL DE LA POBREZA

Indicadores de pobreza y vulnerabilidad (porcentajes), 2010

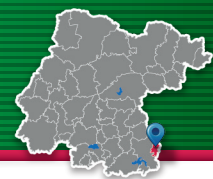


Indicadores de carencia social (porcentajes), 2010



Fuente: Elaboración propia con información de CONEVAL.

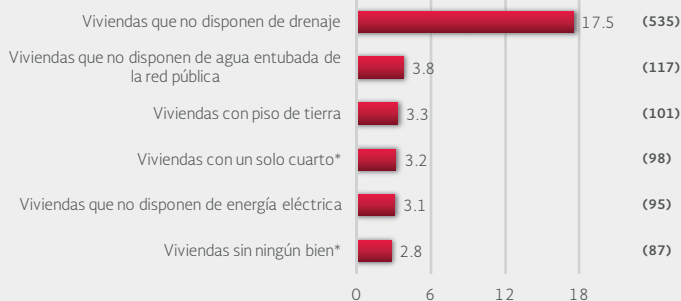
- En 2010, 7,417 individuos (62.5% del total de la población) se encontraban en pobreza, de los cuales 6,198 (52.2%) presentaban pobreza moderada y 1,219 (10.3%) estaban en pobreza extrema.
- En 2010, la condición de rezago educativo afectó a 28.7% de la población, lo que significa que 3,410 individuos presentaron esta carencia social.
- En el mismo año, el porcentaje de personas sin acceso a servicios de salud fue de 10.3%, equivalente a 1,217 personas.
- La carencia por acceso a la seguridad social afectó a 89.7% de la población, es decir 10,643 personas se encontraban bajo esta condición.
- El porcentaje de individuos que reportó habitar en viviendas con mala calidad de materiales y espacio insuficiente fue de 5.4% (640 personas).
- El porcentaje de personas que reportó habitar en viviendas sin disponibilidad de servicios básicos fue de 28.8%, lo que significa que las condiciones de vivienda no son las adecuadas para 3,417 personas.
- La incidencia de la carencia por acceso a la alimentación fue de 26%, es decir una población de 3,090 personas.



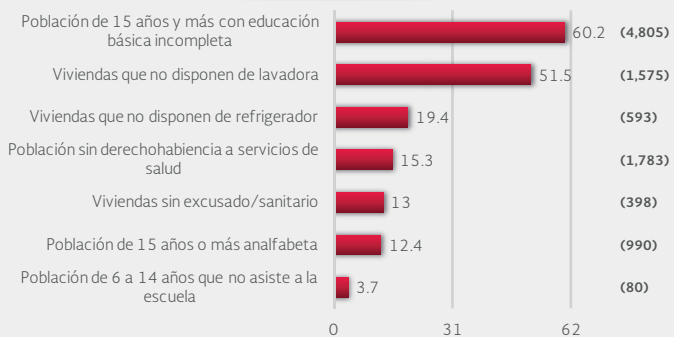
CORONEO, GUANAJUATO

III. INDICADORES ASOCIADOS AL ÍNDICE DE REZAGO SOCIAL

III.1 Indicadores vinculados con la aplicación de recursos del Fondo de Aportaciones para la Infraestructura Social (FAIS), (porcentajes y número de viviendas), 2010



III.2 Otros indicadores (porcentajes, número de viviendas y personas), 2010



Fuente: Elaboración propia con información del CONEVAL y del INEGI
*Indicadores no utilizados directamente en la construcción del índice de rezago social.
Nota: entre paréntesis se incluye el número de personas o viviendas con rezago para cada indicador.

Las incidencias de los rubros de infraestructura social a los que se destinarán los recursos del FAIS son:

- Viviendas que no disponen de drenaje (17.5% del total), viviendas que no disponen de agua entubada de la red pública (3.8%), viviendas con piso de tierra (3.3%), viviendas con un solo cuarto (3.2%), viviendas que no disponen de energía eléctrica (3.1%) y viviendas sin ningún bien (2.8%).

Las incidencias en otros indicadores de rezago social son:

- Población de 15 años y más con educación básica incompleta (60.2% del total), viviendas que no disponen de lavadora (51.5%), viviendas que no disponen de refrigerador (19.4%), población sin derechohabiencia a servicios de salud (15.3%), viviendas sin excusado/sanitario (13%), población de 15 años o más analfabeta (12.4%) y población de 6 a 14 años que no asiste a la escuela (3.7%).

IV. INDICADORES DE REZAGO SOCIAL EN LOCALIDADES

| TAMAÑO DE LOCALIDAD | POBLACIÓN DE 15 AÑOS Y MÁS CON EDUCACIÓN BÁSICA INCOMPLETA, 2010 | TAMAÑO DE LOCALIDAD | VIVIENDAS QUE NO DISPONEN DE AGUA ENTUBADA DE LA RED PÚBLICA, 2010 | | |
|---------------------------------|--|---------------------|--|---------|----|
| Menor a 2,500 habitantes | Piedra Larga | 400 | La Huerta | 11 | |
| | Cerro Colorado | 362 | Salto de León | 11 | |
| | El Sauz de Cebolletas | 305 | Piedra Larga | 9 | |
| | La Huerta | 285 | Cruz del Pastor | 7 | |
| | El Capulín | 227 | Cerro Colorado | 6 | |
| | Salto de León | 195 | Acatlán | 5 | |
| | El Puertecito | 179 | Cerro Prieto Oriente | 5 | |
| | La Venta Norte | 167 | El Capulín | 4 | |
| | Cerro Prieto Oriente | 152 | Santa Cruz | 4 | |
| | Acatlán | 145 | La Viborilla | 4 | |
| | Santa Cruz | 123 | La Presa | 3 | |
| | La Purísima | 117 | Bodo Norte | 2 | |
| | El Espinazo (Loma Bonita) | 115 | Cebolletas | 2 | |
| El Lindero | 101 | El Cerrito | 2 | | |
| Entre 2,500 y 14,999 habitantes | Coroneo | 1,299 | Entre 2,500 y 14,999 habitantes | Coroneo | 28 |
| TAMAÑO DE LOCALIDAD | POBLACIÓN SIN DERECHOHABIENCIA A SERVICIOS DE SALUD, 2010 | TAMAÑO DE LOCALIDAD | VIVIENDAS QUE NO DISPONEN DE DRENAJE, 2010 | | |
| Menor a 2,500 habitantes | Cerro Colorado | 144 | El Sauz de Cebolletas | 57 | |
| | Piedra Larga | 107 | Piedra Larga | 51 | |
| | La Huerta | 70 | Cerro Colorado | 44 | |
| | Salto de León | 66 | La Huerta | 36 | |
| | El Capulín | 55 | Salto de León | 36 | |
| | El Sauz de Cebolletas | 50 | El Capulín | 35 | |
| | Santa Cruz | 44 | Cerro Prieto Oriente | 34 | |
| | La Venta Norte | 42 | El Puertecito | 31 | |
| | La Purísima | 41 | La Venta Norte | 25 | |
| | El Puertecito | 31 | Cruz del Pastor | 24 | |
| | El Espinazo (Loma Bonita) | 30 | La Presa | 17 | |
| | El Lindero | 29 | El Lindero | 15 | |
| | Arroyo del Durazno | 25 | Cebolletas | 14 | |
| Cruz del Pastor | 23 | Santa Cruz | 14 | | |
| Entre 2,500 y 14,999 habitantes | Coroneo | 879 | Entre 2,500 y 14,999 habitantes | Coroneo | 31 |
| TAMAÑO DE LOCALIDAD | VIVIENDAS CON PISO DE TIERRA, 2010 | TAMAÑO DE LOCALIDAD | VIVIENDAS QUE NO DISPONEN DE ENERGÍA ELÉCTRICA, 2010 | | |
| Menor a 2,500 habitantes | El Capulín | 15 | Salto de León | 13 | |
| | Piedra Larga | 13 | Piedra Larga | 10 | |
| | El Sauz de Cebolletas | 9 | Cruz del Pastor | 9 | |
| | Cerro Colorado | 7 | El Sauz de Cebolletas | 8 | |
| | Acatlán | 4 | Cebolletas | 5 | |
| | Cerro Prieto Poniente | 4 | Cerro Colorado | 4 | |
| | Salto de León | 4 | El Capulín | 3 | |
| | Santa Cruz | 4 | Cerro Prieto Poniente | 3 | |
| | Cerro Prieto Oriente | 4 | La Huerta | 3 | |
| | El Espinazo (Loma Bonita) | 4 | Cerro Prieto Oriente | 3 | |
| | La Venta Norte | 3 | La Purísima | 3 | |
| | El Puertecito | 3 | La Venta Norte | 2 | |
| | Bodo Norte | 2 | El Cerrito | 2 | |
| Cebolletas | 2 | La Presa | 2 | | |
| Entre 2,500 y 14,999 habitantes | Coroneo | 17 | Entre 2,500 y 14,999 habitantes | Coroneo | 17 |
| TAMAÑO DE LOCALIDAD | VIVIENDAS QUE NO DISPONEN DE EXCUSADO O SANITARIO, 2010 | | | | |
| Menor a 2,500 habitantes | El Sauz de Cebolletas | 44 | | | |
| | Piedra Larga | 41 | | | |
| | La Huerta | 30 | | | |
| | El Puertecito | 30 | | | |
| | El Capulín | 28 | | | |
| | Cerro Colorado | 27 | | | |
| | Cerro Prieto Oriente | 26 | | | |
| | Acatlán | 21 | | | |
| | Salto de León | 18 | | | |
| | Cruz del Pastor | 16 | | | |
| Cerro Prieto Poniente | 12 | | | | |
| La Presa | 9 | | | | |
| El Espinazo (Loma Bonita) | 9 | | | | |
| El Lindero | 9 | | | | |
| Entre 2,500 y 14,999 habitantes | Coroneo | 29 | | | |

Nota: para cada indicador se seleccionan 15 localidades: por estrato se incluyen las cinco localidades con el mayor número de personas o viviendas, según sea el caso, que presentan el rezago que mide el indicador. Este criterio de selección se aplica siempre y cuando se tenga información de 15 o más localidades en el municipio, y cinco o más localidades en cada estrato.