

HUANÍMARO, GUANAJUATO

I. INDICADORES SOCIODEMOGRÁFICOS

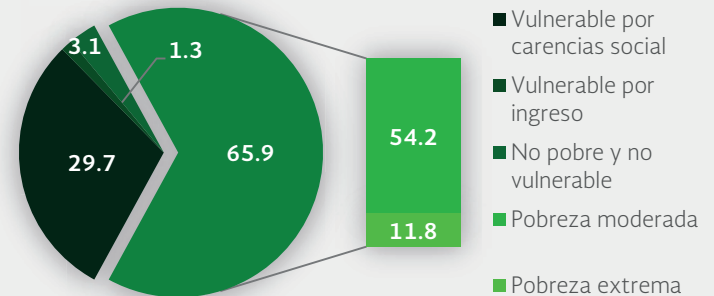
INDICADOR	HUANÍMARO (MUNICIPIO)	GUANAJUATO (ESTADO)
Población total, 2010	20,117	5,486,372
Total de hogares y viviendas particulares habitadas, 2010	4,630	1,266,772
Tamaño promedio de los hogares (personas), 2010	4.3	4.3
Hogares con jefatura femenina, 2010	1,005	302,566
Grado promedio de escolaridad de la población de 15 o más años, 2010	6.4	7.7
Total de escuelas en educación básica y media superior, 2010	71	11,867
Personal médico (personas), 2010	30	7,744
Unidades médicas, 2010	3	694
Número promedio de carencias para la población en situación de pobreza, 2010	2.1	2.4
Número promedio de carencias para la población en situación de pobreza extrema, 2010	3.3	3.5

Fuentes: Elaboración propia con información del INEGI y CONEVAl.

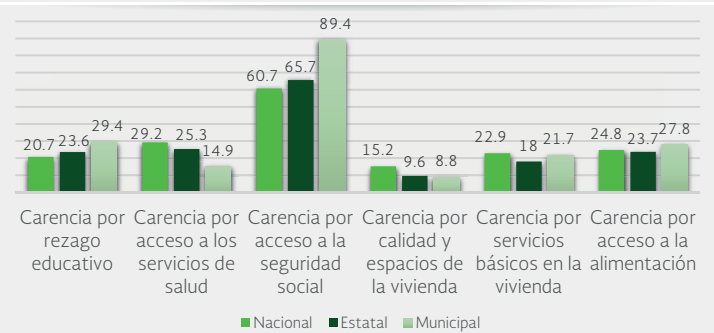
- La población total del municipio en 2010 fue de 20,117 personas, lo cual representó el 0.4% de la población en el estado.
- En el mismo año había en el municipio 4,630 hogares (0.4% del total de hogares en la entidad), de los cuales 1,005 estaban encabezados por jefas de familia (0.3% del total de la entidad).
- El tamaño promedio de los hogares en el municipio fue de 4.3 integrantes, mientras que en el estado el tamaño promedio fue de 4.3 integrantes.
- El grado promedio de escolaridad de la población de 15 años o más en el municipio era en 2010 de 6.4, frente al grado promedio de escolaridad de 7.7 en la entidad.
- En 2010, el municipio contaba con 30 escuelas preescolares (0.6% del total estatal), 29 primarias (0.6% del total) y 11 secundarias (0.7%). Además, el municipio contaba con un bachillerato (0.1%) y ninguna escuela de formación para el trabajo. El municipio no contaba con ninguna primaria indígena.
- Las unidades médicas en el municipio eran tres (0.4% del total de unidades médicas del estado).
- El personal médico era de 30 personas (0.4% del total de médicos en la entidad) y la razón de médicos por unidad médica era de 10, frente a la razón de 11.2 en todo el estado.

II. MEDICIÓN MULTIDIMENSIONAL DE LA POBREZA

Indicadores de pobreza y vulnerabilidad (porcentajes), 2010

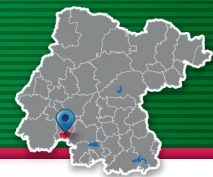


Indicadores de carencia social (porcentajes), 2010



Fuente: Elaboración propia con información de CONEVAl.

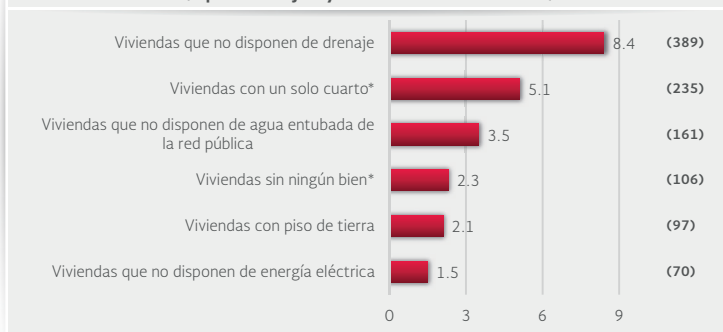
- En 2010, 12,649 individuos (65.9% del total de la población) se encontraban en pobreza, de los cuales 10,392 (54.2%) presentaban pobreza moderada y 2,257 (11.8%) estaban en pobreza extrema.
- En 2010, la condición de rezago educativo afectó a 29.4% de la población, lo que significa que 5,635 individuos presentaron esta carencia social.
- En el mismo año, el porcentaje de personas sin acceso a servicios de salud fue de 14.9%, equivalente a 2,856 personas.
- La carencia por acceso a la seguridad social afectó a 89.4% de la población, es decir 17,138 personas se encontraban bajo esta condición.
- El porcentaje de individuos que reportó habitar en viviendas con mala calidad de materiales y espacio insuficiente fue de 8.8% (1,687 personas).
- El porcentaje de personas que reportó habitar en viviendas sin disponibilidad de servicios básicos fue de 21.7%, lo que significa que las condiciones de vivienda no son las adecuadas para 4,155 personas.
- La incidencia de la carencia por acceso a la alimentación fue de 27.8%, es decir una población de 5,333 personas.



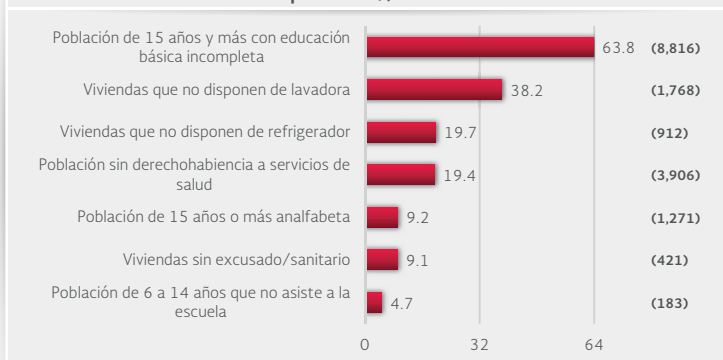
HUANÍMARO, GUANAJUATO

III. INDICADORES ASOCIADOS AL ÍNDICE DE REZAGO SOCIAL

III.1 Indicadores vinculados con la aplicación de recursos del Fondo de Aportaciones para la Infraestructura Social (FAIS), (porcentajes y número de viviendas), 2010



III.2 Otros indicadores (porcentajes, número de viviendas y personas), 2010



Fuente: Elaboración propia con información del CONEVAL y del INEGI
*Indicadores no utilizados directamente en la construcción del índice de rezago social.
Nota: entre paréntesis se incluye el número de personas o viviendas con rezago para cada indicador.

Las incidencias de los rubros de infraestructura social a los que se destinarán los recursos del FAIS son:

- Viviendas que no disponen de drenaje (8.4% del total), viviendas con un solo cuarto (5.1%), viviendas que no disponen de agua entubada de la red pública (3.5%), viviendas sin ningún bien (2.3%), viviendas con piso de tierra (2.1%) y viviendas que no disponen de energía eléctrica (1.5%).

Las incidencias en otros indicadores de rezago social son:

- Población de 15 años y más con educación básica incompleta (63.8% del total), viviendas que no disponen de lavadora (38.2%), viviendas que no disponen de refrigerador (19.7%), población sin derechohabiencia a servicios de salud (19.4%), población de 15 años o más analfabeta (9.2%), viviendas sin excusado/sanitario (9.1%) y población de 6 a 14 años que no asiste a la escuela (4.7%).

IV. INDICADORES DE REZAGO SOCIAL EN LOCALIDADES

TAMAÑO DE LOCALIDAD	POBLACIÓN DE 15 AÑOS Y MÁS CON EDUCACIÓN BÁSICA INCOMPLETA, 2010	TAMAÑO DE LOCALIDAD	VIVIENDAS QUE NO DISPONEN DE AGUA ENTUBADA DE LA RED PÚBLICA, 2010		
Menor a 2,500 habitantes	San José de Ayala	680	La Lobera (El Riñón)	29	
	La Lobera (El Riñón)	662	La Tinaja	20	
	Los Otates	538	Joroches (Joroches Nuevo)	13	
	Monte Blanco	481	San Juan Grande	8	
	San Juan Grande	434	Ojos de Agua	7	
	Ojos de Agua	305	Monte Blanco	5	
	San Ramón	288	Colonia Rafael García	5	
	Rancho de Guadalupe (El Gato)	287	Los Otates	4	
	Joroches (Joroches Nuevo)	278	San Ramón	4	
	La Tinaja	268	San Isidro de Ayala	3	
	Cora	268	San José de Ayala	3	
	Zapote de Aguirre	245	Ramón García	2	
	El Durazno (El Duraznito)	214	Copales	1	
	Cerrito Alto Nuevo	191	Zapote de Aguirre	1	
	Entre 2,500 y 14,999 habitantes	HuanímARO	2,125	Entre 2,500 y 14,999 habitantes	HuanímARO
TAMAÑO DE LOCALIDAD	POBLACIÓN SIN DERECHOHABIENCIA A SERVICIOS DE SALUD, 2010	TAMAÑO DE LOCALIDAD	VIVIENDAS QUE NO DISPONEN DE DRENAJE, 2010		
Menor a 2,500 habitantes	San José de Ayala	287	Los Otates	41	
	La Lobera (El Riñón)	190	San José de Ayala	41	
	Joroches (Joroches Nuevo)	167	Ojos de Agua	32	
	Ojos de Agua	143	San Juan Grande	26	
	Los Otates	126	La Tinaja	20	
	Cora	124	La Lobera (El Riñón)	19	
	Cerrito Alto Nuevo	102	La Cantera	17	
	Paso de Cobos	95	Monte Blanco	17	
	Zapote de Aguirre	94	Cora	16	
	San Cristóbal de Ayala	92	Colonia Rafael García	15	
	Rancho de Guadalupe (El Gato)	91	Joroches (Joroches Nuevo)	15	
	San Ramón	87	El Durazno (El Duraznito)	13	
	San Juan Grande	85	Zapote de Aguirre	10	
	La Tinaja	83	Cerrito Alto Nuevo	9	
	Entre 2,500 y 14,999 habitantes	HuanímARO	1,459	Entre 2,500 y 14,999 habitantes	HuanímARO
TAMAÑO DE LOCALIDAD	VIVIENDAS CON PISO DE TIERRA, 2010	TAMAÑO DE LOCALIDAD	VIVIENDAS QUE NO DISPONEN DE ENERGÍA ELÉCTRICA, 2010		
Menor a 2,500 habitantes	La Lobera (El Riñón)	11	La Lobera (El Riñón)	6	
	San Juan Grande	7	Los Otates	6	
	Monte Blanco	6	Cora	5	
	La Tinaja	6	San José de Ayala	4	
	Los Otates	5	San Juan Grande	4	
	San José de Ayala	5	San Ramón	4	
	El Durazno (El Duraznito)	4	El Durazno (El Duraznito)	3	
	Paso de Carretas	4	Rancho de Guadalupe (El Gato)	3	
	Rancho de Guadalupe (El Gato)	3	Copales	2	
	Cerrito Alto Nuevo	3	La Granja (La Gata)	2	
	San Ramón	2	Monte Blanco	2	
	Zapote de Aguirre	2	Ojos de Agua	2	
	Cerrito Alto Viejo	1	Colonia Rafael García	2	
	Copales	1	La Cantera	1	
	Entre 2,500 y 14,999 habitantes	HuanímARO	33	Entre 2,500 y 14,999 habitantes	HuanímARO
TAMAÑO DE LOCALIDAD	VIVIENDAS QUE NO DISPONEN DE EXCUSADO O SANITARIO, 2010				
Menor a 2,500 habitantes	Monte Blanco	39			
	Los Otates	38			
	San José de Ayala	36			
	La Lobera (El Riñón)	33			
	San Juan Grande	25			
	Ojos de Agua	23			
	Cora	21			
	La Cantera	15			
	La Tinaja	15			
	Zapote de Aguirre	14			
Entre 2,500 y 14,999 habitantes	HuanímARO	59			

Nota: para cada indicador se seleccionan 15 localidades; por estrato se incluyen las cinco localidades con el mayor número de personas o viviendas, según sea el caso, que presentan el rezago que mide el indicador. Este criterio de selección se aplica siempre y cuando se tenga información de 15 o más localidades en el municipio, y cinco o más localidades en cada estrato.