

## IRAPUATO, GUANAJUATO

### I. INDICADORES SOCIODEMOGRÁFICOS

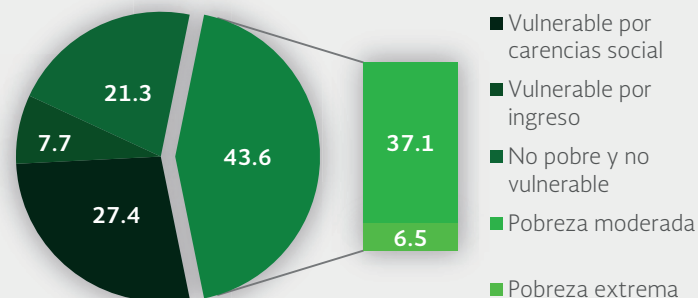
INDICADOR	IRAPUATO (MUNICIPIO)	GUANAJUATO (ESTADO)
Población total, 2010	529,440	5,486,372
Total de hogares y viviendas particulares habitadas, 2010	121,028	1,266,772
Tamaño promedio de los hogares (personas), 2010	4.4	4.3
Hogares con jefatura femenina, 2010	28,199	302,566
Grado promedio de escolaridad de la población de 15 o más años, 2010	8.5	7.7
Total de escuelas en educación básica y media superior, 2010	683	11,867
Personal médico (personas), 2010	752	7,744
Unidades médicas, 2010	31	694
Número promedio de carencias para la población en situación de pobreza, 2010	2.3	2.4
Número promedio de carencias para la población en situación de pobreza extrema, 2010	3.7	3.5

Fuentes: Elaboración propia con información del INEGI y CONEVAL.

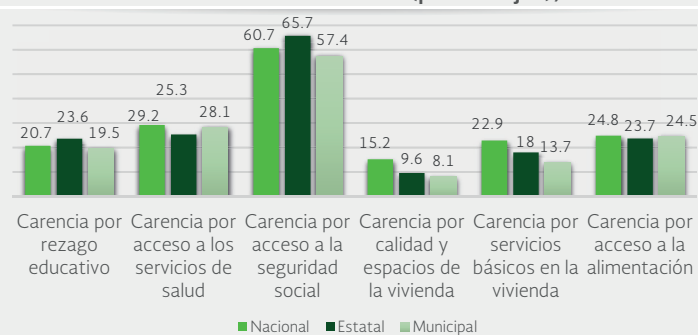
- La población total del municipio en 2010 fue de 529,440 personas, lo cual representó el 9.7% de la población en el estado.
- En el mismo año había en el municipio 121,028 hogares (9.6% del total de hogares en la entidad), de los cuales 28,199 estaban encabezados por jefas de familia (9.3% del total de la entidad).
- El tamaño promedio de los hogares en el municipio fue de 4.4 integrantes, mientras que en el estado el tamaño promedio fue de 4.3 integrantes.
- El grado promedio de escolaridad de la población de 15 años o más en el municipio era en 2010 de 8.5, frente al grado promedio de escolaridad de 7.7 en la entidad.
- En 2010, el municipio contaba con 265 escuelas preescolares (5.7% del total estatal), 253 primarias (5.3% del total) y 97 secundarias (5.9%). Además, el municipio contaba con 60 bachilleratos (8%), ocho escuelas de profesional técnico (12.7%) y 13 escuelas de formación para el trabajo (8.7%). El municipio no contaba con ninguna primaria indígena.
- Las unidades médicas en el municipio eran 31 (4.5% del total de unidades médicas del estado).
- El personal médico era de 752 personas (9.7% del total de médicos en la entidad) y la razón de médicos por unidad médica era de 24.3, frente a la razón de 11.2 en todo el estado.

### II. MEDICIÓN MULTIDIMENSIONAL DE LA POBREZA

#### Indicadores de pobreza y vulnerabilidad (porcentajes), 2010

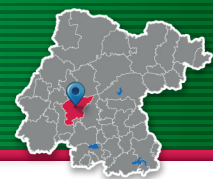


#### Indicadores de carencia social (porcentajes), 2010



Fuente: Elaboración propia con información de CONEVAL.

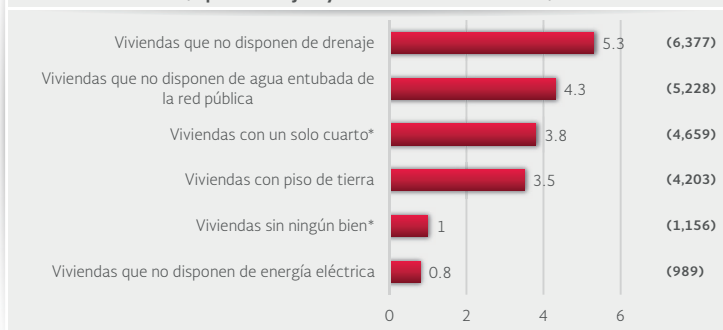
- En 2010, 243,719 individuos (43.6% del total de la población) se encontraban en pobreza, de los cuales 207,230 (37.1%) presentaban pobreza moderada y 36,489 (6.5%) estaban en pobreza extrema.
- En 2010, la condición de rezago educativo afectó a 19.5% de la población, lo que significa que 108,833 individuos presentaron esta carencia social.
- En el mismo año, el porcentaje de personas sin acceso a servicios de salud fue de 28.1%, equivalente a 156,776 personas.
- La carencia por acceso a la seguridad social afectó a 57.4% de la población, es decir 320,419 personas se encontraban bajo esta condición.
- El porcentaje de individuos que reportó habitar en viviendas con mala calidad de materiales y espacio insuficiente fue de 8.1% (45,425 personas).
- El porcentaje de personas que reportó habitar en viviendas sin disponibilidad de servicios básicos fue de 13.7%, lo que significa que las condiciones de vivienda no son las adecuadas para 76,365 personas.
- La incidencia de la carencia por acceso a la alimentación fue de 24.5%, es decir una población de 136,606 personas.



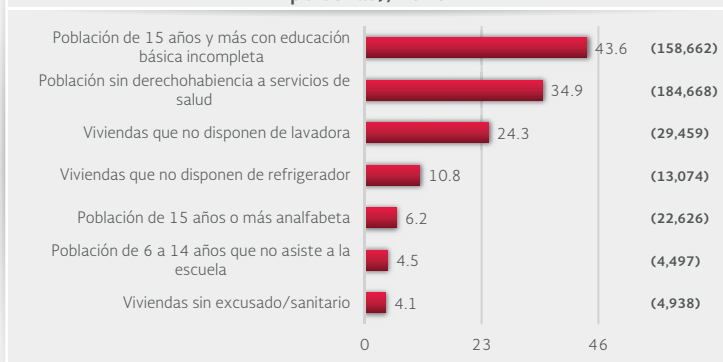
IRAPUATO, GUANAJUATO

III. INDICADORES ASOCIADOS AL ÍNDICE DE REZAGO SOCIAL

III.1 Indicadores vinculados con la aplicación de recursos del Fondo de Aportaciones para la Infraestructura Social (FAIS), (porcentajes y número de viviendas), 2010



III.2 Otros indicadores (porcentajes, número de viviendas y personas), 2010



Fuente: Elaboración propia con información del CONEVAL y del INEGI  
\*Indicadores no utilizados directamente en la construcción del índice de rezago social.

Nota: entre paréntesis se incluye el número de personas o viviendas con rezago para cada indicador.

Las incidencias de los rubros de infraestructura social a los que se destinarán los recursos del FAIS son:

- Viviendas que no disponen de drenaje (5.3% del total), viviendas que no disponen de agua entubada de la red pública (4.3%), viviendas con un solo cuarto (3.8%), viviendas con piso de tierra (3.5%), viviendas sin ningún bien (1%) y viviendas que no disponen de energía eléctrica (0.8%).

Las incidencias en otros indicadores de rezago social son:

- Población de 15 años y más con educación básica incompleta (43.6% del total), población sin derechohabencia a servicios de salud (34.9%), viviendas que no disponen de lavadora (24.3%), viviendas que no disponen de refrigerador (10.8%), población de 15 años o más analfabeta (6.2%), población de 6 a 14 años que no asiste a la escuela (4.5%) y viviendas sin excusado/sanitario (4.1%).

IV. INDICADORES DE REZAGO SOCIAL EN LOCALIDADES

TAMAÑO DE LOCALIDAD	POBLACIÓN DE 15 AÑOS Y MÁS CON EDUCACIÓN BÁSICA INCOMPLETA, 2010	TAMAÑO DE LOCALIDAD	VIVIENDAS QUE NO DISPONEN DE AGUA ENTUBADA DE LA RED PÚBLICA, 2010
Menor a 2,500 habitantes	Santa Elena de la Cruz <b>1,113</b> El Carrizalito <b>1,032</b> San Antonio el Rico <b>949</b> Hacienda de Márquez <b>925</b> Purísima del Progreso <b>831</b>	Menor a 2,500 habitantes	El Carmen <b>326</b> Guadalupe Villa <b>216</b> Cárdenas <b>119</b> Tomelópez <b>109</b> Adjuntas <b>91</b> Comedero Grande <b>91</b> Aldama <b>287</b> El Carrizal Grande <b>256</b> Arandas <b>91</b> La Calera <b>55</b>
Entre 2,500 y 14,999 habitantes	Arandas <b>2,290</b> San Roque <b>2,197</b> La Calera <b>2,183</b> San Cristóbal <b>1,923</b> Aldama <b>1,671</b> Lo de Juárez <b>1,666</b> Tomelopitos <b>1,344</b> Valencianita <b>1,309</b> El Carrizal Grande <b>1,244</b>	Entre 2,500 y 14,999 habitantes	Lo de Juárez <b>35</b> San Roque <b>31</b> Cuarta Brigada <b>21</b> San Cristóbal <b>11</b> Villas de Irapuato <b>11</b>
15,000 habitantes o más	Irapuato <b>99,989</b>	15,000 habitantes o más	Irapuato <b>1,690</b>
TAMAÑO DE LOCALIDAD	POBLACIÓN SIN DERECHOHABENCIA A SERVICIOS DE SALUD, 2010	TAMAÑO DE LOCALIDAD	VIVIENDAS QUE NO DISPONEN DE DRENAJE, 2010
Menor a 2,500 habitantes	Hacienda de Márquez <b>1,851</b> El Carrizalito <b>1,461</b> San Antonio el Rico <b>1,333</b> Guadalupe de Rivera <b>1,280</b> Serrano <b>1,129</b> San Roque <b>3,673</b> Aldama <b>2,983</b> La Calera <b>2,644</b>	Menor a 2,500 habitantes	San Nicolás <b>266</b> Temascalco <b>159</b> Vista Hermosa <b>159</b> Colonia Morelos de Guadalupe de Rivera <b>155</b> San Ignacio de Rivera (Ojo de Agua) <b>147</b> El Venado de Yósti <b>137</b> Cuchicuato <b>162</b> El Carrizal Grande <b>139</b> La Calera <b>136</b>
Entre 2,500 y 14,999 habitantes	Tomelopitos <b>1,939</b> Arandas <b>1,718</b> Valencianita <b>1,638</b> Villas de Irapuato <b>1,436</b> Lo de Juárez <b>1,324</b> San Cristóbal <b>1,187</b>	Entre 2,500 y 14,999 habitantes	San Roque <b>128</b> San Cristóbal <b>95</b> Tomelopitos <b>52</b> Valencianita <b>45</b> Aldama <b>43</b> Arandas <b>33</b>
15,000 habitantes o más	Irapuato <b>115,619</b>	15,000 habitantes o más	Irapuato <b>667</b>
TAMAÑO DE LOCALIDAD	VIVIENDAS CON PISO DE TIERRA, 2010	TAMAÑO DE LOCALIDAD	VIVIENDAS QUE NO DISPONEN DE ENERGÍA ELÉCTRICA, 2010
Menor a 2,500 habitantes	El Carrizalito <b>47</b> Las Huertas Tercera Sección <b>37</b> Colonia Morelos de Guadalupe de Rivera <b>34</b> Cooperativa Emiliano Zapata <b>32</b> Fraccionamiento las Liebres <b>26</b>	Menor a 2,500 habitantes	Adjuntas <b>22</b> La Trinidad de Temascalco <b>18</b> San Francisco de la Cruz <b>16</b> Cooperativa Emiliano Zapata <b>16</b>
Entre 2,500 y 14,999 habitantes	Cuchicuato <b>74</b> Lo de Juárez <b>66</b> La Calera <b>47</b> Aldama <b>47</b> San Roque <b>41</b> Arandas <b>36</b> El Carrizal Grande <b>33</b> San Cristóbal <b>22</b> Cuarta Brigada <b>20</b>	Entre 2,500 y 14,999 habitantes	El Carrizalito <b>14</b> Aldama <b>24</b> San Cristóbal <b>20</b> La Calera <b>18</b> San Roque <b>14</b> Lo de Juárez <b>13</b> Arandas <b>7</b> Valencianita <b>7</b> El Carrizal Grande <b>6</b> Cuarta Brigada <b>6</b>
15,000 habitantes o más	Irapuato <b>2,817</b>	15,000 habitantes o más	Irapuato <b>348</b>
TAMAÑO DE LOCALIDAD	VIVIENDAS QUE NO DISPONEN DE EXCUSADO O SANITARIO, 2010		
Menor a 2,500 habitantes	Vista Hermosa <b>153</b> El Venado de Yósti <b>125</b> San Nicolás <b>124</b> Temascalco <b>124</b> Colonia Morelos de Guadalupe de Rivera <b>120</b> Adjuntas <b>94</b>		
Entre 2,500 y 14,999 habitantes	Cuchicuato <b>146</b> San Roque <b>131</b> San Cristóbal <b>122</b> La Calera <b>120</b> Valencianita <b>73</b> El Carrizal Grande <b>63</b> Arandas <b>47</b> Tomelopitos <b>47</b> Cuarta Brigada <b>32</b>		
15,000 habitantes o más	Irapuato <b>436</b>		

Nota: para cada indicador se seleccionan 15 localidades; por estrato se incluyen las cinco localidades con el mayor número de personas o viviendas, según sea el caso, que presentan el rezago que mide el indicador. Este criterio de selección se aplica siempre y cuando se tenga información de 15 o más localidades en el municipio, y cinco o más localidades en cada estrato.