



JARAL DEL PROGRESO, GUANAJUATO

I. INDICADORES SOCIODEMOGRÁFICOS

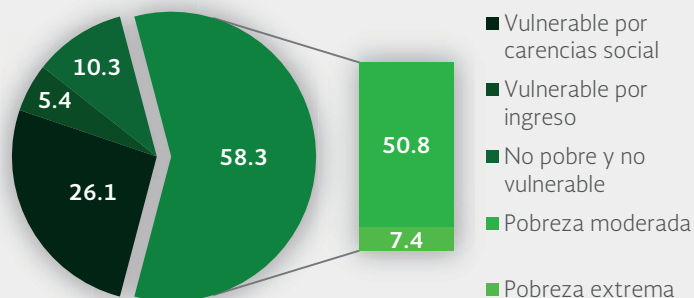
INDICADOR	JARAL DEL PROGRESO (MUNICIPIO)	GUANAJUATO (ESTADO)
Población total, 2010	36,584	5,486,372
Total de hogares y viviendas particulares habitadas, 2010	8,876	1,266,772
Tamaño promedio de los hogares (personas), 2010	4.1	4.3
Hogares con jefatura femenina, 2010	1,973	302,566
Grado promedio de escolaridad de la población de 15 o más años, 2010	7.2	7.7
Total de escuelas en educación básica y media superior, 2010	64	11,867
Personal médico (personas), 2010	37	7,744
Unidades médicas, 2010	8	694
Número promedio de carencias para la población en situación de pobreza, 2010	1.9	2.4
Número promedio de carencias para la población en situación de pobreza extrema, 2010	3.3	3.5

Fuentes: Elaboración propia con información del INEGI y CONEVAL.

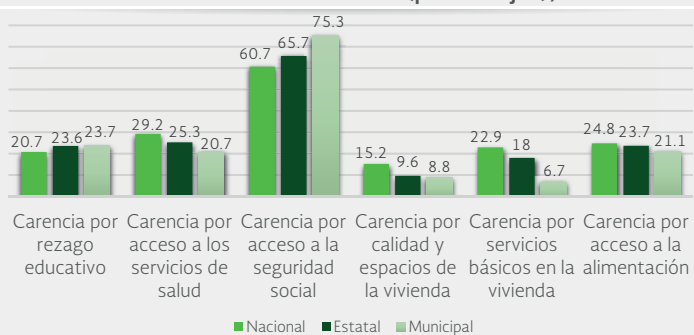
- La población total del municipio en 2010 fue de 36,584 personas, lo cual representó el 0.7% de la población en el estado.
- En el mismo año había en el municipio 8,876 hogares (0.7% del total de hogares en la entidad), de los cuales 1,973 estaban encabezados por jefas de familia (0.7% del total de la entidad).
- El tamaño promedio de los hogares en el municipio fue de 4.1 integrantes, mientras que en el estado el tamaño promedio fue de 4.3 integrantes.
- El grado promedio de escolaridad de la población de 15 años o más en el municipio era en 2010 de 7.2, frente al grado promedio de escolaridad de 7.7 en la entidad.
- En 2010, el municipio contaba con 23 escuelas preescolares (0.5% del total estatal), 22 primarias (0.5% del total) y 13 secundarias (0.8%). Además, el municipio contaba con seis bachilleratos (0.8%) y ninguna escuela de formación para el trabajo. El municipio no contaba con ninguna primaria indígena.
- Las unidades médicas en el municipio eran ocho (1.2% del total de unidades médicas del estado).
- El personal médico era de 37 personas (0.5% del total de médicos en la entidad) y la razón de médicos por unidad médica era de 4.6, frente a la razón de 11.2 en todo el estado.

II. MEDICIÓN MULTIDIMENSIONAL DE LA POBREZA

Indicadores de pobreza y vulnerabilidad (porcentajes), 2010

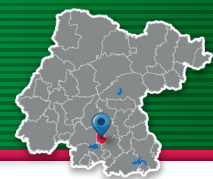


Indicadores de carencia social (porcentajes), 2010



Fuente: Elaboración propia con información de CONEVAL.

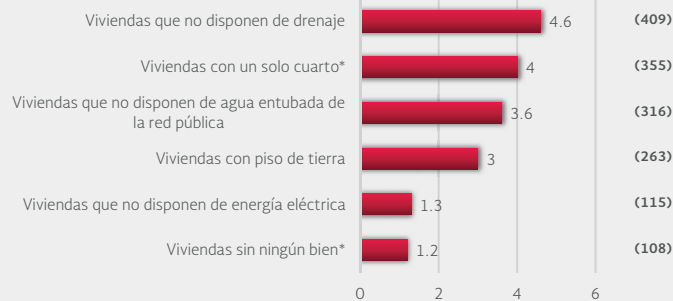
- En 2010, 18,094 individuos (58.3% del total de la población) se encontraban en pobreza, de los cuales 15,790 (50.8%) presentaban pobreza moderada y 2,304 (7.4%) estaban en pobreza extrema.
- En 2010, la condición de rezago educativo afectó a 23.7% de la población, lo que significa que 7,352 individuos presentaron esta carencia social.
- En el mismo año, el porcentaje de personas sin acceso a servicios de salud fue de 20.7%, equivalente a 6,429 personas.
- La carencia por acceso a la seguridad social afectó a 75.3% de la población, es decir 23,372 personas se encontraban bajo esta condición.
- El porcentaje de individuos que reportó habitar en viviendas con mala calidad de materiales y espacio insuficiente fue de 8.8% (2,734 personas).
- El porcentaje de personas que reportó habitar en viviendas sin disponibilidad de servicios básicos fue de 6.7%, lo que significa que las condiciones de vivienda no son las adecuadas para 2,087 personas.
- La incidencia de la carencia por acceso a la alimentación fue de 21.1%, es decir una población de 6,563 personas.



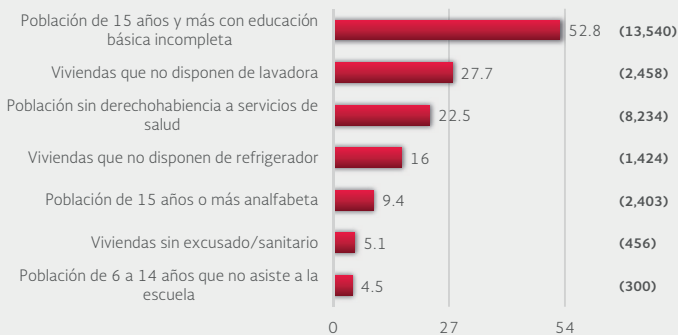
JARAL DEL PROGRESO, GUANAJUATO

III. INDICADORES ASOCIADOS AL ÍNDICE DE REZAGO SOCIAL

III.1 Indicadores vinculados con la aplicación de recursos del Fondo de Aportaciones para la Infraestructura Social (FAIS), (porcentajes y número de viviendas), 2010



III.2 Otros indicadores (porcentajes, número de viviendas y personas), 2010



Fuente: Elaboración propia con información del CONEVAL y del INEGI
*Indicadores no utilizados directamente en la construcción del índice de rezago social.
Nota: entre paréntesis se incluye el número de personas o viviendas con rezago para cada indicador.

Las incidencias de los rubros de infraestructura social a los que se destinarán los recursos del FAIS son:

- Viviendas que no disponen de drenaje (4.6% del total), viviendas con un solo cuarto (4%), viviendas que no disponen de agua entubada de la red pública (3.6%), viviendas con piso de tierra (3%), viviendas que no disponen de energía eléctrica (1.3%) y viviendas sin ningún bien (1.2%).

Las incidencias en otros indicadores de rezago social son:

- Población de 15 años y más con educación básica incompleta (52.8% del total), viviendas que no disponen de lavadora (27.7%), población sin derechohabiencia a servicios de salud (22.5%), viviendas que no disponen de refrigerador (16%), población de 15 años o más analfabeta (9.4%), viviendas sin excusado/sanitario (5.1%) y población de 6 a 14 años que no asiste a la escuela (4.5%).

IV. INDICADORES DE REZAGO SOCIAL EN LOCALIDADES

TAMAÑO DE LOCALIDAD	POBLACIÓN DE 15 AÑOS Y MÁS CON EDUCACIÓN BÁSICA INCOMPLETA, 2010	TAMAÑO DE LOCALIDAD	VIVIENDAS QUE NO DISPONEN DE AGUA ENTUBADA DE LA RED PÚBLICA, 2010		
Menor a 2,500 habitantes	San José del Cerrito de Camargo	619	Colonia de la Cruz	58	
	Providencia	582	San José del Cerrito de Camargo	17	
	Hacienda de la Bolsa	455	Los Llanitos (El Ranchito)	5	
	Zempoala	344	El Armadillo	4	
	El Molinito	344	El Molinito	3	
	San José de Ojo Zarco	341	Hacienda de la Bolsa	2	
	Los Llanitos (El Ranchito)	292	Providencia	2	
	El Tecolote	219	El Tecolote	2	
	El Armadillo	170	San Martín	2	
	Colonia de la Cruz	116	Las Islas	1	
El Colorado	82	San Ramón	1		
Las Islas	61	El Gallero [La Ladrillera]	1		
Entre 2,500 y 14,999 habitantes	Victoria de Cortazar	1,575	Entre 2,500 y 14,999 habitantes	Santiago Capitiro	24
Entre 15,000 habitantes o más	Santiago Capitiro	1,267	Victoria de Cortazar	13	
	Jaral del Progreso	6,902	Entre 15,000 habitantes o más	Jaral del Progreso	170
TAMAÑO DE LOCALIDAD	POBLACIÓN SIN DERECHOHABIENCIA A SERVICIOS DE SALUD, 2010	TAMAÑO DE LOCALIDAD	VIVIENDAS QUE NO DISPONEN DE DRENAJE, 2010		
Menor a 2,500 habitantes	Providencia	363	San José del Cerrito de Camargo	34	
	Hacienda de la Bolsa	359	Colonia de la Cruz	24	
	San José del Cerrito de Camargo	359	Hacienda de la Bolsa	20	
	San José de Ojo Zarco	226	Los Llanitos (El Ranchito)	19	
	El Molinito	194	El Molinito	17	
	Los Llanitos (El Ranchito)	171	El Tecolote	13	
	El Armadillo	136	Providencia	10	
	Zempoala	135	San José de Ojo Zarco	9	
	Colonia de la Cruz	62	Zempoala	9	
	El Tecolote	53	San Martín	7	
El Colorado	29	El Armadillo	6		
San Ramón	23	San Ramón	4		
Entre 2,500 y 14,999 habitantes	Victoria de Cortazar	1,207	Entre 2,500 y 14,999 habitantes	Santiago Capitiro	46
Entre 15,000 habitantes o más	Santiago Capitiro	701	Victoria de Cortazar	25	
	Jaral del Progreso	4,140	Entre 15,000 habitantes o más	Jaral del Progreso	148
TAMAÑO DE LOCALIDAD	VIVIENDAS CON PISO DE TIERRA, 2010	TAMAÑO DE LOCALIDAD	VIVIENDAS QUE NO DISPONEN DE ENERGÍA ELÉCTRICA, 2010		
Menor a 2,500 habitantes	San José del Cerrito de Camargo	6	San José del Cerrito de Camargo	6	
	El Armadillo	5	Zempoala	5	
	Hacienda de la Bolsa	5	El Armadillo	4	
	El Tecolote	5	Colonia de la Cruz	4	
	Providencia	4	Providencia	3	
	Zempoala	4	Las Islas	2	
	Colonia de la Cruz	4	Los Llanitos (El Ranchito)	2	
	Los Llanitos (El Ranchito)	3	El Molinito	2	
	San Martín	3	San José de Ojo Zarco	2	
	El Colorado	2	San Martín	2	
San José de Ojo Zarco	2	Hacienda de la Bolsa	1		
San Ramón	1	El Tecolote	1		
Entre 2,500 y 14,999 habitantes	Victoria de Cortazar	68	Entre 2,500 y 14,999 habitantes	Santiago Capitiro	12
Entre 15,000 habitantes o más	Santiago Capitiro	15	Victoria de Cortazar	8	
	Jaral del Progreso	132	Entre 15,000 habitantes o más	Jaral del Progreso	57
TAMAÑO DE LOCALIDAD	VIVIENDAS QUE NO DISPONEN DE EXCUSADO O SANITARIO, 2010				
Menor a 2,500 habitantes	Hacienda de la Bolsa	36			
	San José del Cerrito de Camargo	29			
	El Molinito	18			
	Colonia de la Cruz	18			
	Zempoala	15			
	El Tecolote	14			
	San José de Ojo Zarco	12			
	El Armadillo	10			
	Providencia	9			
	Los Llanitos (El Ranchito)	8			
San Martín	7				
Las Islas	4				
Entre 2,500 y 14,999 habitantes	Santiago Capitiro	66			
Entre 15,000 habitantes o más	Victoria de Cortazar	17			
	Jaral del Progreso	172			

Nota: para cada indicador se seleccionan 15 localidades: por estrato se incluyen las cinco localidades con el mayor número de personas o viviendas, según sea el caso, que presentan el rezago que mide el indicador. Este criterio de selección se aplica siempre y cuando se tenga información de 15 o más localidades en el municipio, y cinco o más localidades en cada estrato.