

## PURÍSIMA DEL RINCÓN, GUANAJUATO

### I. INDICADORES SOCIODEMOGRÁFICOS

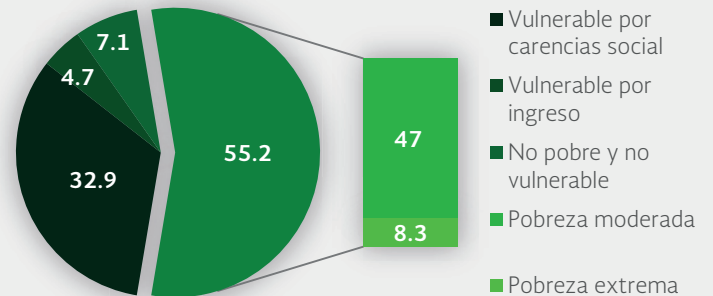
INDICADOR	PURÍSIMA DEL RINCÓN (MUNICIPIO)	GUANAJUATO (ESTADO)
Población total, 2010	68,795	5,486,372
Total de hogares y viviendas particulares habitadas, 2010	15,100	1,266,772
Tamaño promedio de los hogares (personas), 2010	4.6	4.3
Hogares con jefatura femenina, 2010	2,972	302,566
Grado promedio de escolaridad de la población de 15 o más años, 2010	6.6	7.7
Total de escuelas en educación básica y media superior, 2010	131	11,867
Personal médico (personas), 2010	65	7,744
Unidades médicas, 2010	8	694
Número promedio de carencias para la población en situación de pobreza, 2010	2.2	2.4
Número promedio de carencias para la población en situación de pobreza extrema, 2010	3.6	3.5

Fuentes: Elaboración propia con información del INEGI y CONEVAL.

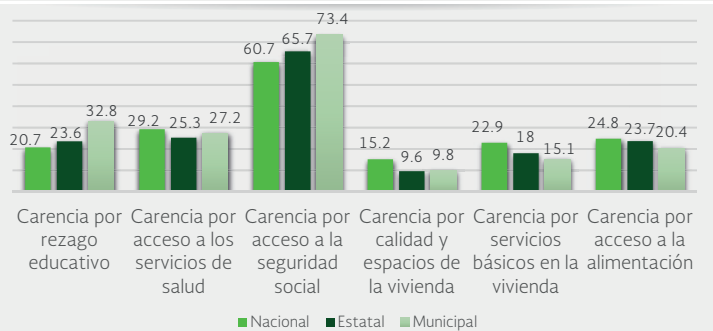
- La población total del municipio en 2010 fue de 68,795 personas, lo cual representó el 1.3% de la población en el estado.
- En el mismo año había en el municipio 15,100 hogares (1.2% del total de hogares en la entidad), de los cuales 2,972 estaban encabezados por jefas de familia (1% del total de la entidad).
- El tamaño promedio de los hogares en el municipio fue de 4.6 integrantes, mientras que en el estado el tamaño promedio fue de 4.3 integrantes.
- El grado promedio de escolaridad de la población de 15 años o más en el municipio era en 2010 de 6.6, frente al grado promedio de escolaridad de 7.7 en la entidad.
- En 2010, el municipio contaba con 51 escuelas preescolares (1.1% del total estatal), 54 primarias (1.1% del total) y 21 secundarias (1.3%). Además, el municipio contaba con cinco bachilleratos (0.7%) y ninguna escuela de formación para el trabajo. El municipio no contaba con ninguna primaria indígena.
- Las unidades médicas en el municipio eran ocho (1.2% del total de unidades médicas del estado).
- El personal médico era de 65 personas (0.8% del total de médicos en la entidad) y la razón de médicos por unidad médica era de 8.1, frente a la razón de 11.2 en todo el estado.

### II. MEDICIÓN MULTIDIMENSIONAL DE LA POBREZA

Indicadores de pobreza y vulnerabilidad (porcentajes), 2010

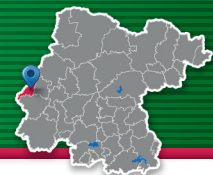


Indicadores de carencia social (porcentajes), 2010



Fuente: Elaboración propia con información de CONEVAL.

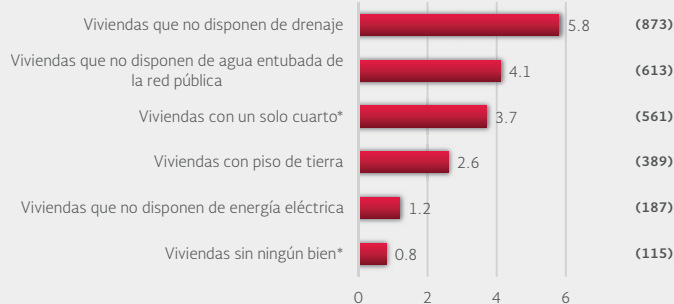
- En 2010, 36,976 individuos (55.2% del total de la población) se encontraban en pobreza, de los cuales 31,443 (47%) presentaban pobreza moderada y 5,533 (8.3%) estaban en pobreza extrema.
- En 2010, la condición de rezago educativo afectó a 32.8% de la población, lo que significa que 21,976 individuos presentaron esta carencia social.
- En el mismo año, el porcentaje de personas sin acceso a servicios de salud fue de 27.2%, equivalente a 18,188 personas.
- La carencia por acceso a la seguridad social afectó a 73.4% de la población, es decir 49,141 personas se encontraban bajo esta condición.
- El porcentaje de individuos que reportó habitar en viviendas con mala calidad de materiales y espacio insuficiente fue de 9.8% (6,589 personas).
- El porcentaje de personas que reportó habitar en viviendas sin disponibilidad de servicios básicos fue de 15.1%, lo que significa que las condiciones de vivienda no son las adecuadas para 10,113 personas.
- La incidencia de la carencia por acceso a la alimentación fue de 20.4%, es decir una población de 13,671 personas.



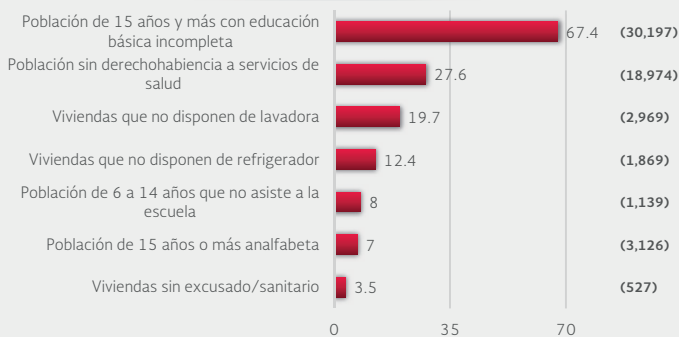
PURÍSIMA DEL RINCÓN, GUANAJUATO

III. INDICADORES ASOCIADOS AL ÍNDICE DE REZAGO SOCIAL

III.1 Indicadores vinculados con la aplicación de recursos del Fondo de Aportaciones para la Infraestructura Social (FAIS), (porcentajes y número de viviendas), 2010



III.2 Otros indicadores (porcentajes, número de viviendas y personas), 2010



Fuente: Elaboración propia con información del CONEVAL y del INEGI  
\*Indicadores no utilizados directamente en la construcción del índice de rezago social.

Nota: entre paréntesis se incluye el número de personas o viviendas con rezago para cada indicador.

Las incidencias de los rubros de infraestructura social a los que se destinarán los recursos del FAIS son:

- Viviendas que no disponen de drenaje (5.8% del total), viviendas que no disponen de agua entubada de la red pública (4.1%), viviendas con un solo cuarto (3.7%), viviendas con piso de tierra (2.6%), viviendas que no disponen de energía eléctrica (1.2%) y viviendas sin ningún bien (0.8%).

Las incidencias en otros indicadores de rezago social son:

- Población de 15 años y más con educación básica incompleta (67.4% del total), población sin derechohabencia a servicios de salud (27.6%), viviendas que no disponen de lavadora (19.7%), viviendas que no disponen de refrigerador (12.4%), población de 6 a 14 años que no asiste a la escuela (8%), población de 15 años o más analfabeta (7%) y viviendas sin excusado/sanitario (3.5%).

IV. INDICADORES DE REZAGO SOCIAL EN LOCALIDADES

TAMAÑO DE LOCALIDAD	POBLACIÓN DE 15 AÑOS Y MÁS CON EDUCACIÓN BÁSICA INCOMPLETA, 2010	TAMAÑO DE LOCALIDAD	VIVIENDAS QUE NO DISPONEN DE AGUA ENTUBADA DE LA RED PÚBLICA, 2010		
Menor a 2,500 habitantes	Potrerillos (Guanajal)	1,043	Cañada de Soto	71	
	Monte Grande	914	Monte Grande	23	
	San Ángel	749	Colinas del Real	21	
	San Bernardo	675	Potrerillos (Guanajal)	20	
	El Tecolote	661	San Ángel	17	
	Cañada de Negros	628	El Barrial	11	
	San Andrés	490	El Refugio	11	
	(San Andrés de Jalpa)	490	El Tecolote	11	
	El Toro	416	Rincones de la Pradera	11	
	Dolores	396	Lomas de Buenavista	10	
	Guadalupe de Jalpa	393	Guadalupe de Jalpa	9	
	El Refugio	389	San Andrés	9	
	Cañada de Soto	384	(San Andrés de Jalpa)	9	
	Rincones de la Pradera	380	Barzón de las Américas	7	
San Jerónimo	343	Fraccionamiento los Ángeles	7		
15,000 habitantes o más	Purísima de Bustos	18,071	15,000 habitantes o más	Purísima de Bustos	258
TAMAÑO DE LOCALIDAD	POBLACIÓN SIN DERECHOHABIENCIA A SERVICIOS DE SALUD, 2010	TAMAÑO DE LOCALIDAD	VIVIENDAS QUE NO DISPONEN DE DRENAJE, 2010		
Menor a 2,500 habitantes	Potrerillos (Guanajal)	558	Monte Grande	305	
	Monte Grande	523	El Tecolote	40	
	San Bernardo	407	Potrerillos (Guanajal)	38	
	El Tecolote	389	San Nicolás del Palenque	26	
	Cañada de Negros	344	El Toro	21	
	San Ángel	337	El Refugio	17	
	San Andrés	321	La Trinidad	15	
	(San Andrés de Jalpa)	321	Los Pinos	15	
	El Toro	296	Cañada de Soto	14	
	Guadalupe de Jalpa	283	Guadalupe de Jalpa	13	
	Jalpa de Cánovas	279	Valle del Rincón	12	
	El Refugio	242	San Ángel	11	
	San Jerónimo	241	San Andrés	9	
	Dolores	228	(San Andrés de Jalpa)	9	
El Pedernal	219	San Jerónimo	9		
15,000 habitantes o más	Purísima de Bustos	11,959	15,000 habitantes o más	Purísima de Bustos	166
TAMAÑO DE LOCALIDAD	VIVIENDAS CON PISO DE TIERRA, 2010	TAMAÑO DE LOCALIDAD	VIVIENDAS QUE NO DISPONEN DE ENERGÍA ELÉCTRICA, 2010		
Menor a 2,500 habitantes	Monte Grande	33	Monte Grande	32	
	Rincones de la Pradera	10	Cañada de Soto	14	
	San Ángel	9	Potrerillos (Guanajal)	8	
	San Antonio Casas Blancas	8	Colinas del Real	7	
	Colinas del Real	8	El Tecolote	6	
	Guadalupe de Jalpa	6	Rincones de la Pradera	4	
	San Nicolás del Palenque	6	Menor a 2,500 habitantes	Cañada de Negros	3
	Potrerillos (Guanajal)	6	Guadalupe de Jalpa	3	
	El Refugio	6	Puerta de Jalpa	3	
	San Andrés	6	Parque de San Jerónimo	3	
	(San Andrés de Jalpa)	6	El Barrial	2	
	Colonia San Javier	6	Dolores	2	
	Los Pinos	6	Jalpa de Cánovas	2	
	Cañada de Negros	5	San Nicolás del Palenque	2	
Carrizo de Rubios	5	15,000 habitantes o más	Purísima de Bustos	62	
15,000 habitantes o más	Purísima de Bustos	215	15,000 habitantes o más	Purísima de Bustos	62
TAMAÑO DE LOCALIDAD	VIVIENDAS QUE NO DISPONEN DE EXCUSADO O SANITARIO, 2010				
Menor a 2,500 habitantes	Monte Grande	50			
	Potrerillos (Guanajal)	36			
	El Toro	18			
	El Tecolote	17			
	Cañada de Negros	16			
	Guadalupe de Jalpa	16			
	El Refugio	15			
	San Nicolás del Palenque	14			
	La Trinidad	13			
	Cañada de Soto	12			
	San Jerónimo	12			
	San Ángel	11			
	San Andrés	10			
	(San Andrés de Jalpa)	10			
Colinas del Real	9				
15,000 habitantes o más	Purísima de Bustos	150			

Nota: para cada indicador se seleccionan 15 localidades; por estrato se incluyen las cinco localidades con el mayor número de personas o viviendas, según sea el caso, que presentan el rezago que mide el indicador. Este criterio de selección se aplica siempre y cuando se tenga información de 15 o más localidades en el municipio, y cinco o más localidades en cada estrato.