

SALAMANCA, GUANAJUATO

I. INDICADORES SOCIODEMOGRÁFICOS

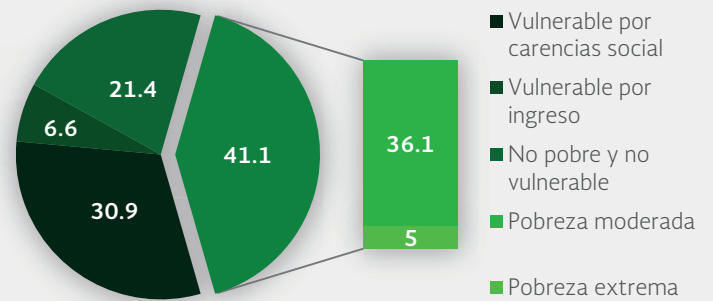
INDICADOR	SALAMANCA (MUNICIPIO)	GUANAJUATO (ESTADO)
Población total, 2010	260,732	5,486,372
Total de hogares y viviendas particulares habitadas, 2010	63,592	1,266,772
Tamaño promedio de los hogares (personas), 2010	4.1	4.3
Hogares con jefatura femenina, 2010	13,464	302,566
Grado promedio de escolaridad de la población de 15 o más años, 2010	8.2	7.7
Total de escuelas en educación básica y media superior, 2010	447	11,867
Personal médico (personas), 2010	452	7,744
Unidades médicas, 2010	22	694
Número promedio de carencias para la población en situación de pobreza, 2010	2.2	2.4
Número promedio de carencias para la población en situación de pobreza extrema, 2010	3.6	3.5

Fuentes: Elaboración propia con información del INEGI y CONEVAL.

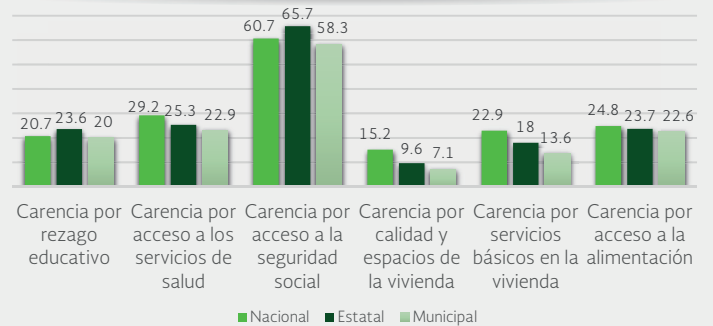
- La población total del municipio en 2010 fue de 260,732 personas, lo cual representó el 4.8% de la población en el estado.
- En el mismo año había en el municipio 63,592 hogares (5% del total de hogares en la entidad), de los cuales 13,464 estaban encabezados por jefas de familia (4.4% del total de la entidad).
- El tamaño promedio de los hogares en el municipio fue de 4.1 integrantes, mientras que en el estado el tamaño promedio fue de 4.3 integrantes.
- El grado promedio de escolaridad de la población de 15 años o más en el municipio era en 2010 de 8.2, frente al grado promedio de escolaridad de 7.7 en la entidad.
- En 2010, el municipio contaba con 176 escuelas preescolares (3.8% del total estatal), 164 primarias (3.4% del total) y 61 secundarias (3.7%). Además, el municipio contaba con 41 bachilleratos (5.5%), cinco escuelas de profesional técnico (7.9%) y 13 escuelas de formación para el trabajo (8.7%). El municipio no contaba con ninguna primaria indígena.
- Las unidades médicas en el municipio eran 22 (3.2% del total de unidades médicas del estado).
- El personal médico era de 452 personas (5.8% del total de médicos en la entidad) y la razón de médicos por unidad médica era de 20.5, frente a la razón de 11.2 en todo el estado.

II. MEDICIÓN MULTIDIMENSIONAL DE LA POBREZA

Indicadores de pobreza y vulnerabilidad (porcentajes), 2010

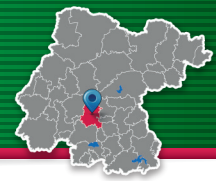


Indicadores de carencia social (porcentajes), 2010



Fuente: Elaboración propia con información de CONEVAL.

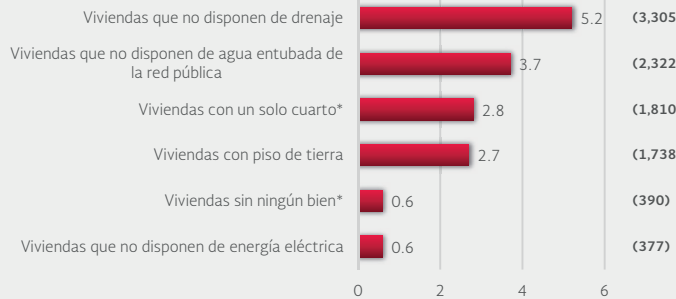
- En 2010, 117,234 individuos (41.1% del total de la población) se encontraban en pobreza, de los cuales 102,922 (36.1%) presentaban pobreza moderada y 14,312 (5%) estaban en pobreza extrema.
- En 2010, la condición de rezago educativo afectó a 20% de la población, lo que significa que 56,945 individuos presentaron esta carencia social.
- En el mismo año, el porcentaje de personas sin acceso a servicios de salud fue de 22.9%, equivalente a 65,376 personas.
- La carencia por acceso a la seguridad social afectó a 58.3% de la población, es decir 166,151 personas se encontraban bajo esta condición.
- El porcentaje de individuos que reportó habitar en viviendas con mala calidad de materiales y espacio insuficiente fue de 7.1% (20,375 personas).
- El porcentaje de personas que reportó habitar en viviendas sin disponibilidad de servicios básicos fue de 13.6%, lo que significa que las condiciones de vivienda no son las adecuadas para 38,855 personas.
- La incidencia de la carencia por acceso a la alimentación fue de 22.6%, es decir una población de 64,449 personas.



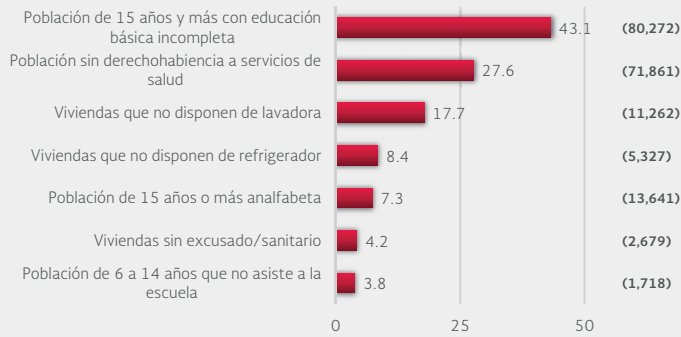
SALAMANCA, GUANAJUATO

III. INDICADORES ASOCIADOS AL ÍNDICE DE REZAGO SOCIAL

III.1 Indicadores vinculados con la aplicación de recursos del Fondo de Aportaciones para la Infraestructura Social (FAIS), (porcentajes y número de viviendas), 2010



III.2 Otros indicadores (porcentajes, número de viviendas y personas), 2010



Fuente: Elaboración propia con información del CONEVAL y del INEGI  
\*Indicadores no utilizados directamente en la construcción del índice de rezago social.  
Nota: entre paréntesis se incluye el número de personas o viviendas con rezago para cada indicador.

Las incidencias de los rubros de infraestructura social a los que se destinarán los recursos del FAIS son:

- Viviendas que no disponen de drenaje (5.2% del total), viviendas que no disponen de agua entubada de la red pública (3.7%), viviendas con un solo cuarto (2.8%), viviendas con piso de tierra (2.7%), viviendas sin ningún bien (0.6%) y viviendas que no disponen de energía eléctrica (0.6%).

Las incidencias en otros indicadores de rezago social son:

- Población de 15 años y más con educación básica incompleta (43.1% del total), población sin derechohabencia a servicios de salud (27.6%), viviendas que no disponen de lavadora (17.7%), viviendas que no disponen de refrigerador (8.4%), población de 15 años o más analfabeta (7.3%), viviendas sin excusado/sanitario (4.2%) y población de 6 a 14 años que no asiste a la escuela (3.8%).

IV. INDICADORES DE REZAGO SOCIAL EN LOCALIDADES

TAMAÑO DE LOCALIDAD	POBLACIÓN DE 15 AÑOS Y MÁS CON EDUCACIÓN BÁSICA INCOMPLETA, 2010	TAMAÑO DE LOCALIDAD	VIVIENDAS QUE NO DISPONEN DE AGUA ENTUBADA DE LA RED PÚBLICA, 2010		
Menor a 2,500 habitantes	El Recuerdo de Ancón (Xoconoxtle de Arriba)	1,236	María Gómez	139	
	San José de Mendoza	1,034	San José de Mendoza	91	
	Barrón	869	Los Lobos	87	
	La Luz (La Cal)	852	Menor a 2,500 habitantes	El Terrero	73
	La Capilla	729	Zapote de Covarrubias	54	
	La Ordeña	662	La Joyita de Villafaña	47	
	Valencia de Cerro Gordo	651	La Lomita	37	
	El Divisador	618	La Hacienda (La Talonera)	30	
	Valtierrilla	4,541	San José Temascalco	119	
	Loma Pelada	2,098	Valtierrilla	38	
Entre 2,500 y 14,999 habitantes	Cerro Gordo (San Rafael)	2,013	Entre 2,500 y 14,999 habitantes	Cerro Gordo (San Rafael)	9
	San José Temascalco	2,005	Loma Pelada	8	
	Los Prietos (El Cajón)	1,375	Los Prietos (El Cajón)	7	
	Cárdenas	1,035	Cárdenas	4	
	Salamanca	38,922	15,000 habitantes o más	Salamanca	771
Menor a 2,500 habitantes	La Luz (La Cal)	873	Menor a 2,500 habitantes	Barrón	222
	Barrón	852		Colonia el Cuatro de Altamira	141
	San José de Mendoza	692		Las Liebres	121
	Sotelo	582		Cuatro de Altamira	110
	El Divisador	546		Puerto de Valle	97
	El Recuerdo de Ancón (Xoconoxtle de Arriba)	533		San José de Mendoza	83
	Labor de Valtierra	520		Sotelo	80
	Valencia de Cerro Gordo	492		Los Hernández	43
	Valtierrilla	4,171		Valtierrilla	114
	Loma Pelada	1,702		Loma Pelada	88
Entre 2,500 y 14,999 habitantes	San José Temascalco	1,635	Entre 2,500 y 14,999 habitantes	Cerro Gordo (San Rafael)	87
	Cerro Gordo (San Rafael)	1,275	San José Temascalco	79	
	Los Prietos (El Cajón)	763	Los Prietos (El Cajón)	44	
	Cárdenas	685	Cárdenas	24	
	Salamanca	40,843	15,000 habitantes o más	Salamanca	401
Menor a 2,500 habitantes	Puerto de Valle	24	Menor a 2,500 habitantes	Potrerrillos	30
	Barrón	23		Sotelo	11
	La Luz (La Cal)	23		Barrón	8
	Potrerrillos	20		El Guangoche	8
	Valencia de Cerro Gordo	18		El Estanco	6
	San Vicente de Flores	16		La Luz (La Cal)	6
	Ancón (La Hacienda de Ancón)	15		La Media Luna	5
	Joya de Cortés (Joya Grande)	15		El Nacimiento	5
	Valtierrilla	147		Valtierrilla	13
	Loma Pelada	27		Cerro Gordo (San Rafael)	7
Entre 2,500 y 14,999 habitantes	San José Temascalco	23	Entre 2,500 y 14,999 habitantes	Los Prietos (El Cajón)	7
	Cárdenas	21	San José Temascalco	7	
	Cerro Gordo (San Rafael)	21	Loma Pelada	6	
	Los Prietos (El Cajón)	12	Cárdenas	2	
	Salamanca	955	15,000 habitantes o más	Salamanca	147
Menor a 2,500 habitantes	Barrón	213	Menor a 2,500 habitantes	Barrón	79
	Sotelo	79		Puerto de Valle	78
	Puerto de Valle	78		El Recuerdo de Ancón (Xoconoxtle de Arriba)	63
	El Recuerdo de Ancón (Xoconoxtle de Arriba)	63		San José de Mendoza	50
	San José de Mendoza	50		La Capilla	49
	La Capilla	49		Valencia de Cerro Gordo	49
	Valencia de Cerro Gordo	49		Los Hernández	42
	Los Hernández	42		Valtierrilla	98
	Valtierrilla	98		Loma Pelada	89
	Loma Pelada	89		Entre 2,500 y 14,999 habitantes	San José Temascalco
Entre 2,500 y 14,999 habitantes	San José Temascalco	67	Cerro Gordo (San Rafael)	62	
	Cerro Gordo (San Rafael)	62	Los Prietos (El Cajón)	48	
	Los Prietos (El Cajón)	48	Cárdenas	15	
	Cárdenas	15	15,000 habitantes o más	Salamanca	314
	Salamanca	314			
Menor a 2,500 habitantes	Barrón	213	Menor a 2,500 habitantes	Barrón	79
	Sotelo	79		Puerto de Valle	78
	Puerto de Valle	78		El Recuerdo de Ancón (Xoconoxtle de Arriba)	63
	El Recuerdo de Ancón (Xoconoxtle de Arriba)	63		San José de Mendoza	50
	San José de Mendoza	50		La Capilla	49
	La Capilla	49		Valencia de Cerro Gordo	49
	Valencia de Cerro Gordo	49		Los Hernández	42
	Los Hernández	42		Valtierrilla	98
	Valtierrilla	98		Loma Pelada	89
	Loma Pelada	89		Entre 2,500 y 14,999 habitantes	San José Temascalco
Entre 2,500 y 14,999 habitantes	San José Temascalco	67	Cerro Gordo (San Rafael)	62	
	Cerro Gordo (San Rafael)	62	Los Prietos (El Cajón)	48	
	Los Prietos (El Cajón)	48	Cárdenas	15	
	Cárdenas	15	15,000 habitantes o más	Salamanca	314
	Salamanca	314			

Nota: para cada indicador se seleccionan 15 localidades; por estrato se incluyen las cinco localidades con el mayor número de personas o viviendas, según sea el caso, que presentan el rezago que mide el indicador. Este criterio de selección se aplica siempre y cuando se tenga información de 15 o más localidades en el municipio, y cinco o más localidades en cada estrato.