

SALVATIERRA, GUANAJUATO

I. INDICADORES SOCIODEMOGRÁFICOS

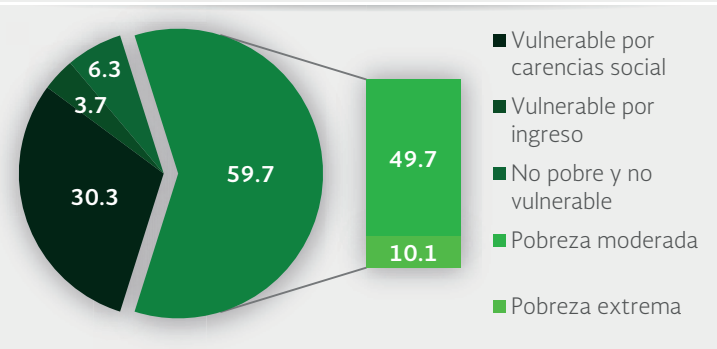
INDICADOR	SALVATIERRA (MUNICIPIO)	GUANAJUATO (ESTADO)
Población total, 2010	97,054	5,486,372
Total de hogares y viviendas particulares habitadas, 2010	24,664	1,266,772
Tamaño promedio de los hogares (personas), 2010	3.9	4.3
Hogares con jefatura femenina, 2010	6,128	302,566
Grado promedio de escolaridad de la población de 15 o más años, 2010	6.8	7.7
Total de escuelas en educación básica y media superior, 2010	188	11,867
Personal médico (personas), 2010	145	7,744
Unidades médicas, 2010	20	694
Número promedio de carencias para la población en situación de pobreza, 2010	2.2	2.4
Número promedio de carencias para la población en situación de pobreza extrema, 2010	3.5	3.5

Fuentes: Elaboración propia con información del INEGI y CONEVAL.

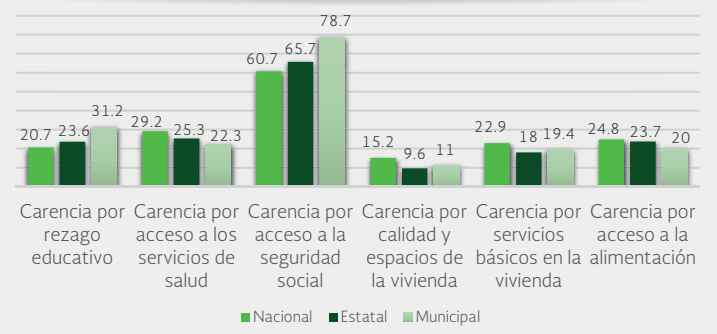
- La población total del municipio en 2010 fue de 97,054 personas, lo cual representó el 1.8% de la población en el estado.
- En el mismo año había en el municipio 24,664 hogares (1.9% del total de hogares en la entidad), de los cuales 6,128 estaban encabezados por jefas de familia (2% del total de la entidad).
- El tamaño promedio de los hogares en el municipio fue de 3.9 integrantes, mientras que en el estado el tamaño promedio fue de 4.3 integrantes.
- El grado promedio de escolaridad de la población de 15 años o más en el municipio era en 2010 de 6.8, frente al grado promedio de escolaridad de 7.7 en la entidad.
- En 2010, el municipio contaba con 70 escuelas preescolares (1.5% del total estatal), 78 primarias (1.6% del total) y 26 secundarias (1.6%). Además, el municipio contaba con 13 bachilleratos (1.7%), una escuela de profesional técnico (1.6%) y cuatro escuelas de formación para el trabajo (2.7%). El municipio no contaba con ninguna primaria indígena.
- Las unidades médicas en el municipio eran 20 (2.9% del total de unidades médicas del estado).
- El personal médico era de 145 personas (1.9% del total de médicos en la entidad) y la razón de médicos por unidad médica era de 7.3, frente a la razón de 11.2 en todo el estado.

II. MEDICIÓN MULTIDIMENSIONAL DE LA POBREZA

Indicadores de pobreza y vulnerabilidad (porcentajes), 2010

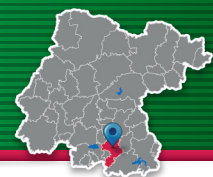


Indicadores de carencia social (porcentajes), 2010



Fuente: Elaboración propia con información de CONEVAL.

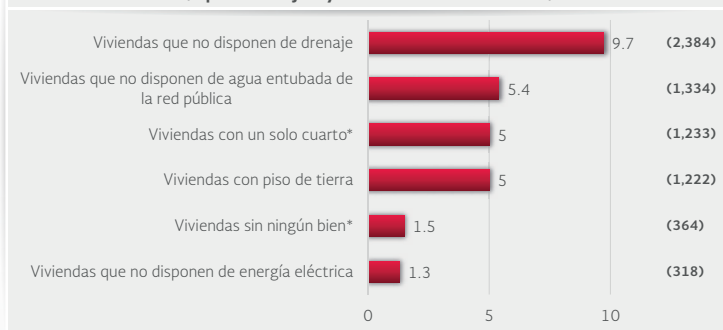
- En 2010, 46,975 individuos (59.7% del total de la población) se encontraban en pobreza, de los cuales 39,059 (49.7%) presentaban pobreza moderada y 7,917 (10.1%) estaban en pobreza extrema.
- En 2010, la condición de rezago educativo afectó a 31.2% de la población, lo que significa que 24,512 individuos presentaron esta carencia social.
- En el mismo año, el porcentaje de personas sin acceso a servicios de salud fue de 22.3%, equivalente a 17,512 personas.
- La carencia por acceso a la seguridad social afectó a 78.7% de la población, es decir 61,899 personas se encontraban bajo esta condición.
- El porcentaje de individuos que reportó habitar en viviendas con mala calidad de materiales y espacio insuficiente fue de 11% (8,665 personas).
- El porcentaje de personas que reportó habitar en viviendas sin disponibilidad de servicios básicos fue de 19.4%, lo que significa que las condiciones de vivienda no son las adecuadas para 15,238 personas.
- La incidencia de la carencia por acceso a la alimentación fue de 20%, es decir una población de 15,709 personas.



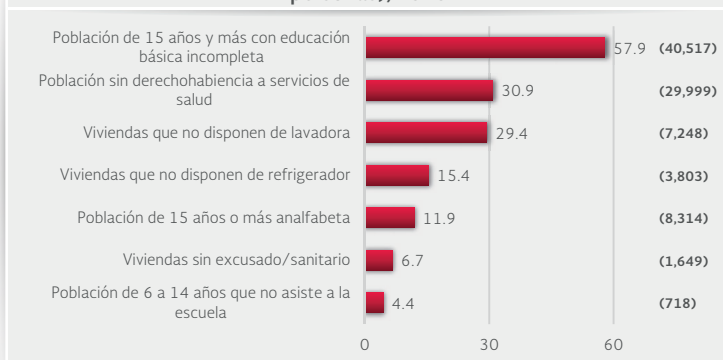
SALVATIERRA, GUANAJUATO

III. INDICADORES ASOCIADOS AL ÍNDICE DE REZAGO SOCIAL

III.1 Indicadores vinculados con la aplicación de recursos del Fondo de Aportaciones para la Infraestructura Social (FAIS), (porcentajes y número de viviendas), 2010



III.2 Otros indicadores (porcentajes, número de viviendas y personas), 2010



Fuente: Elaboración propia con información del CONEVAL y del INEGI
*Indicadores no utilizados directamente en la construcción del índice de rezago social.
Nota: entre paréntesis se incluye el número de personas o viviendas con rezago para cada indicador.

Las incidencias de los rubros de infraestructura social a los que se destinarán los recursos del FAIS son:

- Viviendas que no disponen de drenaje (9.7% del total), viviendas que no disponen de agua entubada de la red pública (5.4%), viviendas con piso de tierra (5%), viviendas con un solo cuarto (5%), viviendas sin ningún bien (1.5%) y viviendas que no disponen de energía eléctrica (1.3%).

Las incidencias en otros indicadores de rezago social son:

- Población de 15 años y más con educación básica incompleta (57.9% del total), población sin derechohabencia a servicios de salud (30.9%), viviendas que no disponen de lavadora (29.4%), viviendas que no disponen de refrigerador (15.4%), población de 15 años o más analfabeta (11.9%), viviendas sin excusado/sanitario (6.7%) y población de 6 a 14 años que no asiste a la escuela (4.4%).

IV. INDICADORES DE REZAGO SOCIAL EN LOCALIDADES

TAMAÑO DE LOCALIDAD	POBLACIÓN DE 15 AÑOS Y MÁS CON EDUCACIÓN BÁSICA INCOMPLETA, 2010	TAMAÑO DE LOCALIDAD	VIVIENDAS QUE NO DISPONEN DE AGUA ENTUBADA DE LA RED PÚBLICA, 2010
	Cupareo 1,004		El Potrero 183
	Santo Tomás 868		Santa Rosa Tejocote 78
	Huatzindeo 731		Santo Tomás 24
Menor a 2,500 habitantes	Ojo de Agua de Ballesteros 711	Menor a 2,500 habitantes	Huatzindeo 22
	San Miguel 706		La Lagunilla del Carmen 20
	La Luz 697		La Virgen 17
	La Estancia de San José del Carmen 686		El Pirul 16
	El Capulín 622		El Salvador (Ranchito San José del Carmen) 15
	El Salvador (Ranchito San José del Carmen) 575		San Antonio Eménguar 14
	San Pablo Pejo 4,289		San Miguel 311
Entre 2,500 y 14,999 habitantes	San Nicolás de los Agustinos 2,862	Entre 2,500 y 14,999 habitantes	Uríreo 168
	El Sabino 2,049		San Pedro de los Naranjos 21
	San Pedro de los Naranjos 1,888		San Nicolás de los Agustinos 19
	Maravatío del Encinal 1,407		El Sabino 4
15,000 habitantes o más	Salvatierra 12,083	15,000 habitantes o más	Maravatío del Encinal 213
			Salvatierra 4
TAMAÑO DE LOCALIDAD	POBLACIÓN SIN DERECHOHABENCIA A SERVICIOS DE SALUD, 2010	TAMAÑO DE LOCALIDAD	VIVIENDAS QUE NO DISPONEN DE DRENAJE, 2010
	Cupareo 729		Estancia del Carmen de Maravatío 261
	La Luz 512		Las Cruces 172
	San Miguel 489		La Calera 88
Menor a 2,500 habitantes	Santo Tomás 482	Menor a 2,500 habitantes	La Lagunilla del Carmen 79
	La Estancia de San José del Carmen 438		La Huerta 76
	San Pablo Pejo 438		Santa Rosa Tejocote 71
	El Potrero 436		El Salvador (Ranchito San José del Carmen) 67
	El Capulín 396		La Esquina 55
	Ojo de Agua de Ballesteros 380		La Palma de Eménguar 54
Entre 2,500 y 14,999 habitantes	Uríreo 4,044	Entre 2,500 y 14,999 habitantes	Uríreo 192
	San Nicolás de los Agustinos 2,064		El Sabino 46
	El Sabino 1,555		San Nicolás de los Agustinos 46
	San Pedro de los Naranjos 1,555		San Pedro de los Naranjos 46
	Maravatío del Encinal 1,042		Maravatío del Encinal 39
15,000 habitantes o más	Salvatierra 10,488	15,000 habitantes o más	Salvatierra 472
TAMAÑO DE LOCALIDAD	VIVIENDAS CON PISO DE TIERRA, 2010	TAMAÑO DE LOCALIDAD	VIVIENDAS QUE NO DISPONEN DE ENERGÍA ELÉCTRICA, 2010
	La Estancia de San José del Carmen 68		San Miguel 13
	Santo Tomás 51		Santo Tomás 11
	Huatzindeo 25		Huatzindeo 10
Menor a 2,500 habitantes	San Miguel 20	Menor a 2,500 habitantes	Cupareo 8
	El Capulín 19		San Antonio Eménguar 8
	Cupareo 19		Eménguar 6
	San Antonio 19		La Virgen 5
	Eménguar 16		Las Cruces 5
	La Luz 16		Ojo de Agua de Ballesteros 4
	El Salvador (Ranchito San José del Carmen) 16		La Calera 4
	del Carmen 15		Estancia del Carmen de Maravatío 4
Entre 2,500 y 14,999 habitantes	Las Cruces 172	Entre 2,500 y 14,999 habitantes	Uríreo 33
	San Nicolás de los Agustinos 135		San Pedro de los Naranjos 32
	Uríreo 120		San Nicolás de los Agustinos 15
	El Sabino 59		Agustinos 11
	San Pedro de los Naranjos 29		El Sabino 4
	Maravatío del Encinal 29		Maravatío del Encinal 4
15,000 habitantes o más	Salvatierra 269	15,000 habitantes o más	Salvatierra 95
TAMAÑO DE LOCALIDAD	VIVIENDAS QUE NO DISPONEN DE EXCUSADO O SANITARIO, 2010		
	Estancia del Carmen de Maravatío 133		
	Las Cruces 92		
	Santa Rosa Tejocote 62		
Menor a 2,500 habitantes	Ojo de Agua de Ballesteros 59		
	La Huerta 56		
	San Antonio 55		
	Eménguar 51		
	La Palma de Eménguar 50		
	El Salvador (Ranchito San José del Carmen) 39		
	La Luz 163		
	Uríreo 62		
Entre 2,500 y 14,999 habitantes	El Sabino 54		
	San Nicolás de los Agustinos 45		
	Maravatío del Encinal 37		
	San Pedro de los Naranjos 37		
15,000 habitantes o más	Salvatierra 151		

Nota: para cada indicador se seleccionan 15 localidades: por estrato se incluyen las cinco localidades con el mayor número de personas o viviendas, según sea el caso, que presentan el rezago que mide el indicador. Este criterio de selección se aplica siempre y cuando se tenga información de 15 o más localidades en el municipio, y cinco o más localidades en cada estrato.