

## SAN LUIS DE LA PAZ, GUANAJUATO

### I. INDICADORES SOCIODEMOGRÁFICOS

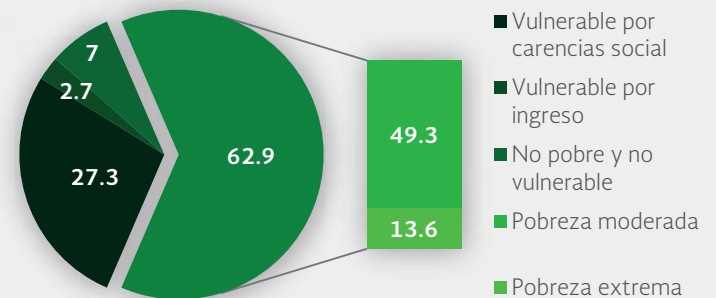
INDICADOR	SAN LUIS DE LA PAZ (MUNICIPIO)	GUANAJUATO (ESTADO)
Población total, 2010	115,656	5,486,372
Total de hogares y viviendas particulares habitadas, 2010	24,211	1,266,772
Tamaño promedio de los hogares (personas), 2010	4.8	4.3
Hogares con jefatura femenina, 2010	6,355	302,566
Grado promedio de escolaridad de la población de 15 o más años, 2010	6.8	7.7
Total de escuelas en educación básica y media superior, 2010	390	11,867
Personal médico (personas), 2010	145	7,744
Unidades médicas, 2010	23	694
Número promedio de carencias para la población en situación de pobreza, 2010	2.5	2.4
Número promedio de carencias para la población en situación de pobreza extrema, 2010	3.7	3.5

Fuentes: Elaboración propia con información del INEGI y CONEVAL.

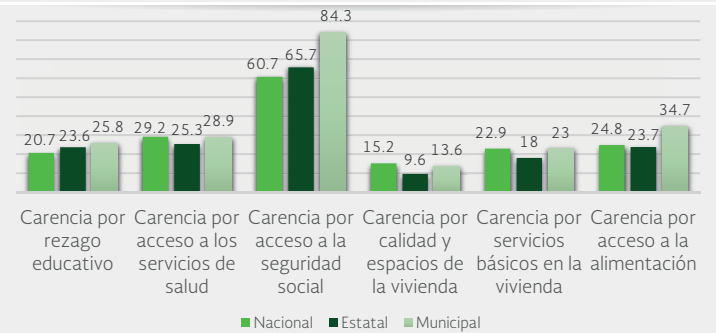
- La población total del municipio en 2010 fue de 115,656 personas, lo cual representó el 2.1% de la población en el estado.
- En el mismo año había en el municipio 24,211 hogares (1.9% del total de hogares en la entidad), de los cuales 6,355 estaban encabezados por jefas de familia (2.1% del total de la entidad).
- El tamaño promedio de los hogares en el municipio fue de 4.8 integrantes, mientras que en el estado el tamaño promedio fue de 4.3 integrantes.
- El grado promedio de escolaridad de la población de 15 años o más en el municipio era en 2010 de 6.8, frente al grado promedio de escolaridad de 7.7 en la entidad.
- En 2010, el municipio contaba con 150 escuelas preescolares (3.2% del total estatal), 177 primarias (3.7% del total) y 45 secundarias (2.7%). Además, el municipio contaba con 17 bachilleratos (2.3%), una escuela de profesional técnico (1.6%) y tres escuelas de formación para el trabajo (2%). El municipio también contaba con cuatro primarias indígenas (80%).
- Las unidades médicas en el municipio eran 23 (3.3% del total de unidades médicas del estado).
- El personal médico era de 145 personas (1.9% del total de médicos en la entidad) y la razón de médicos por unidad médica era de 6.3, frente a la razón de 11.2 en todo el estado.

### II. MEDICIÓN MULTIDIMENSIONAL DE LA POBREZA

Indicadores de pobreza y vulnerabilidad (porcentajes), 2010

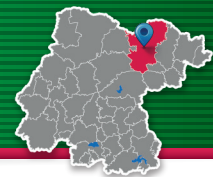


Indicadores de carencia social (porcentajes), 2010



Fuente: Elaboración propia con información de CONEVAL.

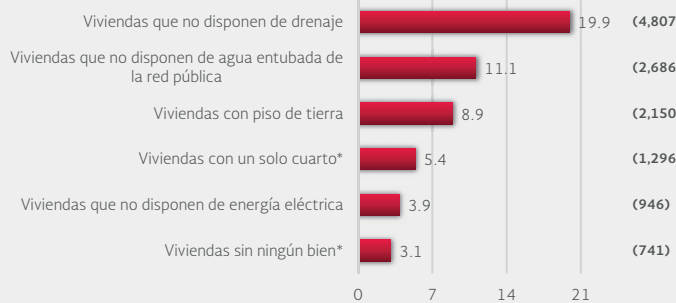
- En 2010, 68,984 individuos (62.9% del total de la población) se encontraban en pobreza, de los cuales 54,039 (49.3%) presentaban pobreza moderada y 14,945 (13.6%) estaban en pobreza extrema.
- En 2010, la condición de rezago educativo afectó a 25.8% de la población, lo que significa que 28,278 individuos presentaron esta carencia social.
- En el mismo año, el porcentaje de personas sin acceso a servicios de salud fue de 28.9%, equivalente a 31,673 personas.
- La carencia por acceso a la seguridad social afectó a 84.3% de la población, es decir 92,387 personas se encontraban bajo esta condición.
- El porcentaje de individuos que reportó habitar en viviendas con mala calidad de materiales y espacio insuficiente fue de 13.6% (14,878 personas).
- El porcentaje de personas que reportó habitar en viviendas sin disponibilidad de servicios básicos fue de 23%, lo que significa que las condiciones de vivienda no son las adecuadas para 25,245 personas.
- La incidencia de la carencia por acceso a la alimentación fue de 34.7%, es decir una población de 37,998 personas.



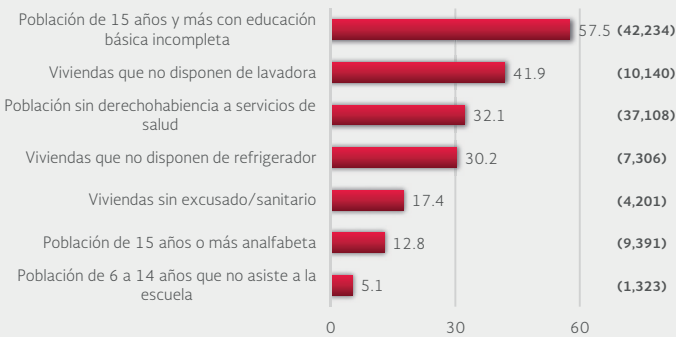
SAN LUIS DE LA PAZ, GUANAJUATO

III. INDICADORES ASOCIADOS AL ÍNDICE DE REZAGO SOCIAL

III.1 Indicadores vinculados con la aplicación de recursos del Fondo de Aportaciones para la Infraestructura Social (FAIS), (porcentajes y número de viviendas), 2010



III.2 Otros indicadores (porcentajes, número de viviendas y personas), 2010



Fuente: Elaboración propia con información del CONEVAL y del INEGI  
\*Indicadores no utilizados directamente en la construcción del índice de rezago social.  
Nota: entre paréntesis se incluye el número de personas o viviendas con rezago para cada indicador.

Las incidencias de los rubros de infraestructura social a los que se destinarán los recursos del FAIS son:

- Viviendas que no disponen de drenaje (19.9% del total), viviendas que no disponen de agua entubada de la red pública (11.1%), viviendas con piso de tierra (8.9%), viviendas con un solo cuarto (5.4%), viviendas que no disponen de energía eléctrica (3.9%) y viviendas sin ningún bien (3.1%).

Las incidencias en otros indicadores de rezago social son:

- Población de 15 años y más con educación básica incompleta (57.5% del total), viviendas que no disponen de lavadora (41.9%), población sin derechohabiencia a servicios de salud (32.1%), viviendas que no disponen de refrigerador (30.2%), viviendas sin excusado/sanitario (17.4%), población de 15 años o más analfabeta (12.8%) y población de 6 a 14 años que no asiste a la escuela (5.1%).

IV. INDICADORES DE REZAGO SOCIAL EN LOCALIDADES

TAMAÑO DE LOCALIDAD	POBLACIÓN DE 15 AÑOS Y MÁS CON EDUCACIÓN BÁSICA INCOMPLETA, 2010	TAMAÑO DE LOCALIDAD	VIVIENDAS QUE NO DISPONEN DE AGUA ENTUBADA DE LA RED PÚBLICA, 2010
Menor a 2,500 habitantes	Ejido Santa Ana y Lobos (Fracción de Lourdes)	715	Purísima de Cerro Grande
	La Clénega	617	Nuevo Paso de Vaqueros
	Los Dolores (Las Quince Letras)	606	Maravillal
	San Nicolás del Carmen	584	San Ignacio Labor de Gamboa
	San Ignacio	476	San Antón de los Martínez
	Maravillal	385	Palos Altos
	Maguay Blanco	377	San Antonio (San Antonio de San Isidro)
	Lourdes (Estación de Lourdes)	374	Mesa de Palotes (Mesa del Carmen)
	Ex-Hacienda de Ortega (Ejido Ortega)	374	La Mesa de Jesús
	Pozo Hondo (Ex-Hacienda de Pozo Hondo)	370	San Pedro de la Cruz
	La Laguna Seca	364	La Clénega
	San Isidro	349	Misión de Chichimecas
	Misión de Chichimecas	2,741	San Pedro de los Pozos (Mineral de Pozos)
	San Pedro de los Pozos (Mineral de Pozos)	893	San Luis de la Paz
	Entre 2,500 y 14,999 habitantes	San Luis de la Paz	15,092
15,000 habitantes o más			
TAMAÑO DE LOCALIDAD	POBLACIÓN SIN DERECHOHABIENTA A SERVICIOS DE SALUD, 2010	TAMAÑO DE LOCALIDAD	VIVIENDAS QUE NO DISPONEN DE DRENAJE, 2010
Menor a 2,500 habitantes	La Clénega	538	San Nicolás del Carmen
	Ejido Santa Ana y Lobos (Fracción de Lourdes)	501	Pozo Hondo (Ex-Hacienda de Pozo Hondo)
	San Nicolás del Carmen	414	Purísima de Cerro Grande
	Los Dolores (Las Quince Letras)	407	El Boludo
	San Isidro	376	San Ernesto
	San Ignacio	343	El Varal (La Merced)
	San Antonio Primero	334	Vergel de Guadalupe
	Derramadero	286	San Ignacio
	Segundo (Infiernillo)	262	Norita del Refugio
	Puerto Blanco Dos Lourdes	259	San Isidro
	(Estación de Lourdes)	225	Rancho Nuevo
	El Toreador de Abajo	225	La Escobilla
	Maguay Blanco	225	Misión de Chichimecas
	Misión de Chichimecas	2,298	San Pedro de los Pozos (Mineral de Pozos)
	San Pedro de los Pozos (Mineral de Pozos)	929	San Luis de la Paz
Entre 2,500 y 14,999 habitantes	San Luis de la Paz	16,821	
15,000 habitantes o más			
TAMAÑO DE LOCALIDAD	VIVIENDAS CON PISO DE TIERRA, 2010	TAMAÑO DE LOCALIDAD	VIVIENDAS QUE NO DISPONEN DE ENERGÍA ELÉCTRICA, 2010
Menor a 2,500 habitantes	San Ignacio	38	Purísima de Cerro Grande
	Pozo Hondo (Ex-Hacienda de Pozo Hondo)	27	Derramadero
	La Clénega	26	Segundo (Infiernillo)
	Purísima de Cerro Grande	26	San Ignacio
	Ejido Santa Ana y Lobos (Fracción de Lourdes)	17	Ejido Santa Ana y Lobos (Fracción de Lourdes)
	El Huizachal de Santa Ana	15	Colonia el Quijay
	Palos Altos	14	La Clénega
	San Ernesto	14	San Nicolás del Carmen
	Los Dolores (Las Quince Letras)	14	Camino al Quijay
	La Cantera	13	Ex-Hacienda de Ortega (Ejido Ortega)
	San Nicolás del Carmen	13	Los Dolores
	El Toreador de Abajo	12	(Las Quince Letras)
	Misión de Chichimecas	350	Colonia Lomas de Santa Elena
	San Pedro de los Pozos (Mineral de Pozos)	40	Mesa de la Estacada
	San Luis de la Paz	693	Misión de Chichimecas
Entre 2,500 y 14,999 habitantes			
15,000 habitantes o más			
TAMAÑO DE LOCALIDAD	VIVIENDAS QUE NO DISPONEN DE EXCUSADO O SANITARIO, 2010	TAMAÑO DE LOCALIDAD	
Menor a 2,500 habitantes	San Nicolás del Carmen	135	San Pedro de los Pozos (Mineral de Pozos)
	Purísima de Cerro Grande	90	San Luis de la Paz
	Pozo Hondo (Ex-Hacienda de Pozo Hondo)	77	
	San Ernesto	73	
	San Ignacio	55	
	Norita del Refugio	54	
	La Clénega	53	
	Vergel de Guadalupe	53	
	El Varal (La Merced)	48	
	El Boludo	46	
	San Antonio (San Antonio de San Isidro)	44	
	Pozo Blanco	43	
	Misión de Chichimecas	465	
	San Pedro de los Pozos (Mineral de Pozos)	39	
	Entre 2,500 y 14,999 habitantes		
15,000 habitantes o más			

Nota: para cada indicador se seleccionan 15 localidades; por estrato se incluyen las cinco localidades con el mayor número de personas o viviendas, según sea el caso, que presentan el rezago que mide el indicador. Este criterio de selección se aplica siempre y cuando se tenga información de 15 o más localidades en el municipio, y cinco o más localidades en cada estrato.