

## SANTIAGO MARAVATÍ, GUANAJUATO

### I. INDICADORES SOCIODEMOGRÁFICOS

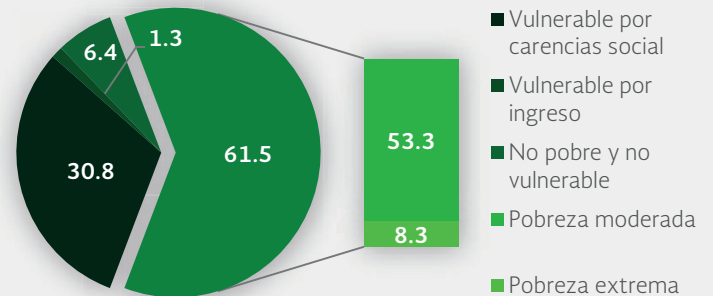
INDICADOR	SANTIAGO MARAVATÍ (MUNICIPIO)	GUANAJUATO (ESTADO)
Población total, 2010	6,670	5,486,372
Total de hogares y viviendas particulares habitadas, 2010	1,817	1,266,772
Tamaño promedio de los hogares (personas), 2010	3.7	4.3
Hogares con jefatura femenina, 2010	546	302,566
Grado promedio de escolaridad de la población de 15 o más años, 2010	6.1	7.7
Total de escuelas en educación básica y media superior, 2010	24	11,867
Personal médico (personas), 2010	14	7,744
Unidades médicas, 2010	4	694
Número promedio de carencias para la población en situación de pobreza, 2010	2.1	2.4
Número promedio de carencias para la población en situación de pobreza extrema, 2010	3.4	3.5

Fuentes: Elaboración propia con información del INEGI y CONEVAL.

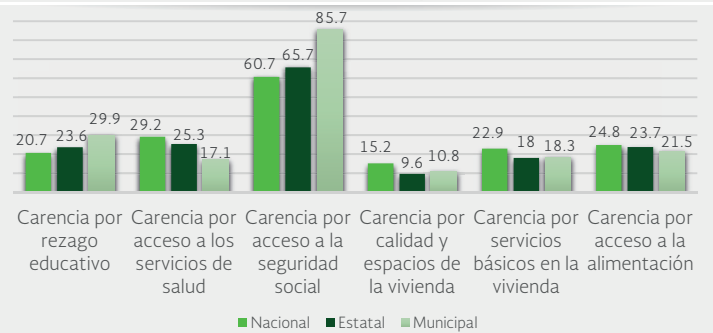
- La población total del municipio en 2010 fue de 6,670 personas, lo cual representó el 0.1% de la población en el estado.
- En el mismo año había en el municipio 1,817 hogares (0.1% del total de hogares en la entidad), de los cuales 546 estaban encabezados por jefas de familia (0.2% del total de la entidad).
- El tamaño promedio de los hogares en el municipio fue de 3.7 integrantes, mientras que en el estado el tamaño promedio fue de 4.3 integrantes.
- El grado promedio de escolaridad de la población de 15 años o más en el municipio era en 2010 de 6.1, frente al grado promedio de escolaridad de 7.7 en la entidad.
- En 2010, el municipio contaba con 11 escuelas preescolares (0.2% del total estatal), diez primarias (0.2% del total) y tres secundarias (0.2%). Además, el municipio no contaba con ningún bachillerato y una escuela de formación para el trabajo (0.7%). El municipio no contaba con ninguna primaria indígena.
- Las unidades médicas en el municipio eran cuatro (0.6% del total de unidades médicas del estado).
- El personal médico era de 14 personas (0.2% del total de médicos en la entidad) y la razón de médicos por unidad médica era de 3.5, frente a la razón de 11.2 en todo el estado.

### II. MEDICIÓN MULTIDIMENSIONAL DE LA POBREZA

Indicadores de pobreza y vulnerabilidad (porcentajes), 2010

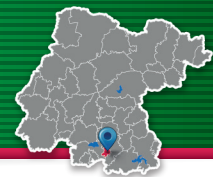


Indicadores de carencia social (porcentajes), 2010



Fuente: Elaboración propia con información de CONEVAL.

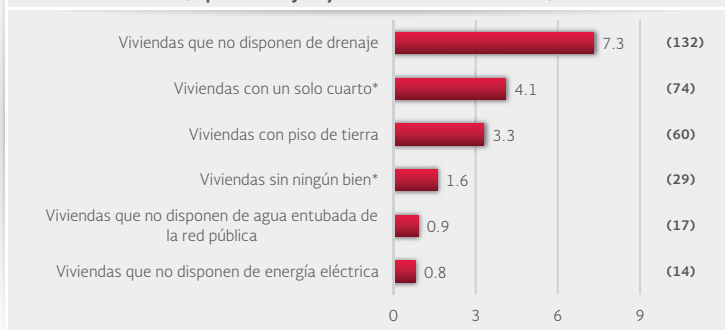
- En 2010, 3,362 individuos (61.5% del total de la población) se encontraban en pobreza, de los cuales 2,911 (53.3%) presentaban pobreza moderada y 452 (8.3%) estaban en pobreza extrema.
- En 2010, la condición de rezago educativo afectó a 29.9% de la población, lo que significa que 1,631 individuos presentaron esta carencia social.
- En el mismo año, el porcentaje de personas sin acceso a servicios de salud fue de 17.1%, equivalente a 935 personas.
- La carencia por acceso a la seguridad social afectó a 85.7% de la población, es decir 4,683 personas se encontraban bajo esta condición.
- El porcentaje de individuos que reportó habitar en viviendas con mala calidad de materiales y espacio insuficiente fue de 10.8% (592 personas).
- El porcentaje de personas que reportó habitar en viviendas sin disponibilidad de servicios básicos fue de 18.3%, lo que significa que las condiciones de vivienda no son las adecuadas para 1,002 personas.
- La incidencia de la carencia por acceso a la alimentación fue de 21.5%, es decir una población de 1,175 personas.



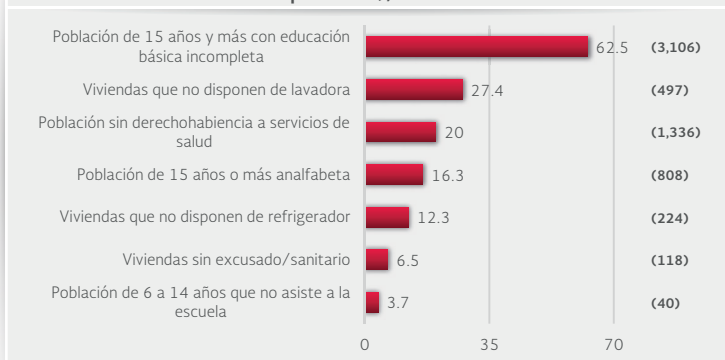
SANTIAGO MARAVATÍ, GUANAJUATO

III. INDICADORES ASOCIADOS AL ÍNDICE DE REZAGO SOCIAL

III.1 Indicadores vinculados con la aplicación de recursos del Fondo de Aportaciones para la Infraestructura Social (FAIS), (porcentajes y número de viviendas), 2010



III.2 Otros indicadores (porcentajes, número de viviendas y personas), 2010



Fuente: Elaboración propia con información del CONEVAL y del INEGI  
\*Indicadores no utilizados directamente en la construcción del índice de rezago social.  
Nota: entre paréntesis se incluye el número de personas o viviendas con rezago para cada indicador.

Las incidencias de los rubros de infraestructura social a los que se destinarán los recursos del FAIS son:

- Viviendas que no disponen de drenaje (7.3% del total), viviendas con un solo cuarto (4.1%), viviendas con piso de tierra (3.3%), viviendas sin ningún bien (1.6%), viviendas que no disponen de agua entubada de la red pública (0.9%) y viviendas que no disponen de energía eléctrica (0.8%).

Las incidencias en otros indicadores de rezago social son:

- Población de 15 años y más con educación básica incompleta (62.5% del total), viviendas que no disponen de lavadora (27.4%), población sin derechohabiencia a servicios de salud (20%), población de 15 años o más analfabeta (16.3%), viviendas que no disponen de refrigerador (12.3%), viviendas sin excusado/sanitario (6.5%) y población de 6 a 14 años que no asiste a la escuela (3.7%).

IV. INDICADORES DE REZAGO SOCIAL EN LOCALIDADES

TAMAÑO DE LOCALIDAD	POBLACIÓN DE 15 AÑOS Y MÁS CON EDUCACIÓN BÁSICA INCOMPLETA, 2010	TAMAÑO DE LOCALIDAD	VIVIENDAS QUE NO DISPONEN DE AGUA ENTUBADA DE LA RED PÚBLICA, 2010		
Menor a 2,500 habitantes	Santa Teresa (La Majada)	289	Santa Teresa (La Majada)	4	
	Santa Rita de Casia	236	Santa Rita de Casia	4	
	La Leona	206	Colonia Morelos	2	
	La Joyita de Pastores	154	La Leona	2	
	Ojo de Agua de la Yerbabuena	151	La Joyita de Pastores	1	
	El Dormido	139	El Dormido	0	
	Hermosillo	96	Hermosillo	0	
	Colonia Morelos	86	La Joyita Grande	0	
	La Joya Grande	52	Ojo de Agua de la Yerbabuena	0	
	La Jara	28	La Jara	0	
Colonia Francisco Villa	13	Colonia Francisco Villa	0		
Entre 2,500 y 14,999 habitantes	Santiago Maravatí	1,649	Entre 2,500 y 14,999 habitantes	Santiago Maravatí	1
TAMAÑO DE LOCALIDAD	POBLACIÓN SIN DERECHOHABIENCIA A SERVICIOS DE SALUD, 2010	TAMAÑO DE LOCALIDAD	VIVIENDAS QUE NO DISPONEN DE DRENAJE, 2010		
Menor a 2,500 habitantes	Santa Teresa (La Majada)	123	La Leona	68	
	Santa Rita de Casia	94	La Jara	13	
	La Leona	59	Santa Teresa (La Majada)	11	
	Hermosillo	51	Ojo de Agua de la Yerbabuena	6	
	El Dormido	34	Santa Rita de Casia	5	
	La Joyita de Pastores	32	El Dormido	3	
	Ojo de Agua de la Yerbabuena	25	Colonia Morelos	1	
	Colonia Morelos	22	Hermosillo	1	
	La Joya Grande	13	La Joya Grande	1	
	Colonia Francisco Villa	7	La Joyita de Pastores	0	
La Jara	4	Colonia Francisco Villa	0		
Entre 2,500 y 14,999 habitantes	Santiago Maravatí	868	Entre 2,500 y 14,999 habitantes	Santiago Maravatí	22
TAMAÑO DE LOCALIDAD	VIVIENDAS CON PISO DE TIERRA, 2010	TAMAÑO DE LOCALIDAD	VIVIENDAS QUE NO DISPONEN DE ENERGÍA ELÉCTRICA, 2010		
Menor a 2,500 habitantes	La Leona	10	La Leona	2	
	Ojo de Agua de la Yerbabuena	6	Santa Teresa (La Majada)	2	
	El Dormido	3	Santa Rita de Casia	1	
	La Joyita de Pastores	3	Colonia Morelos	0	
	Santa Teresa (La Majada)	3	El Dormido	0	
	Santa Rita de Casia	3	Hermosillo	0	
	Colonia Morelos	1	La Joyita Grande	0	
	Hermosillo	0	La Joyita de Pastores	0	
	La Joya Grande	0	Ojo de Agua de la Yerbabuena	0	
	La Jara	0	La Jara	0	
Colonia Francisco Villa	0	Colonia Francisco Villa	0		
Entre 2,500 y 14,999 habitantes	Santiago Maravatí	31	Entre 2,500 y 14,999 habitantes	Santiago Maravatí	9
TAMAÑO DE LOCALIDAD	VIVIENDAS QUE NO DISPONEN DE EXCUSADO O SANITARIO, 2010				
Menor a 2,500 habitantes	Ojo de Agua de la Yerbabuena	26			
	La Leona	20			
	Santa Teresa (La Majada)	17			
	Colonia Morelos	6			
	El Dormido	6			
	Santa Rita de Casia	6			
	La Joya Grande	4			
	La Joyita de Pastores	3			
	Hermosillo	2			
	La Jara	1			
Colonia Francisco Villa	0				
Entre 2,500 y 14,999 habitantes	Santiago Maravatí	25			

Nota: para cada indicador se seleccionan 15 localidades: por estrato se incluyen las cinco localidades con el mayor número de personas o viviendas, según sea el caso, que presentan el rezago que mide el indicador. Este criterio de selección se aplica siempre y cuando se tenga información de 15 o más localidades en el municipio, y cinco o más localidades en cada estrato.