

TARANDACUAO, GUANAJUATO

I. INDICADORES SOCIODEMOGRÁFICOS

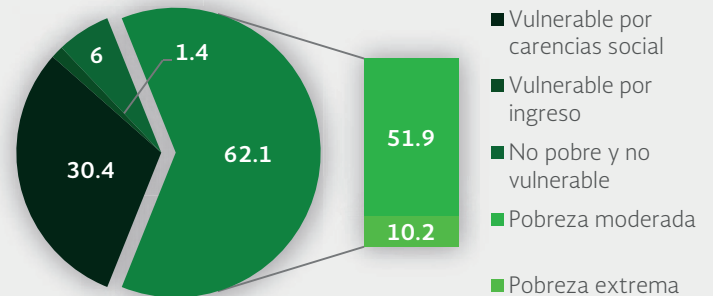
INDICADOR	TARANDACUAO (MUNICIPIO)	GUANAJUATO (ESTADO)
Población total, 2010	11,641	5,486,372
Total de hogares y viviendas particulares habitadas, 2010	2,979	1,266,772
Tamaño promedio de los hogares (personas), 2010	3.9	4.3
Hogares con jefatura femenina, 2010	809	302,566
Grado promedio de escolaridad de la población de 15 o más años, 2010	6.9	7.7
Total de escuelas en educación básica y media superior, 2010	47	11,867
Personal médico (personas), 2010	22	7,744
Unidades médicas, 2010	5	694
Número promedio de carencias para la población en situación de pobreza, 2010	2.1	2.4
Número promedio de carencias para la población en situación de pobreza extrema, 2010	3.6	3.5

Fuentes: Elaboración propia con información del INEGI y CONEVAL.

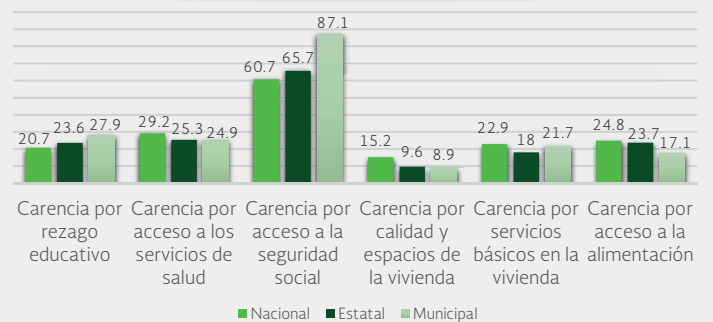
- La población total del municipio en 2010 fue de 11,641 personas, lo cual representó el 0.2% de la población en el estado.
- En el mismo año había en el municipio 2,979 hogares (0.2% del total de hogares en la entidad), de los cuales 809 estaban encabezados por jefas de familia (0.3% del total de la entidad).
- El tamaño promedio de los hogares en el municipio fue de 3.9 integrantes, mientras que en el estado el tamaño promedio fue de 4.3 integrantes.
- El grado promedio de escolaridad de la población de 15 años o más en el municipio era en 2010 de 6.9, frente al grado promedio de escolaridad de 7.7 en la entidad.
- En 2010, el municipio contaba con 18 escuelas preescolares (0.4% del total estatal), 21 primarias (0.4% del total) y siete secundarias (0.4%). Además, el municipio contaba con un bachillerato (0.1%) y una escuela de formación para el trabajo (0.7%). El municipio no contaba con ninguna primaria indígena.
- Las unidades médicas en el municipio eran cinco (0.7% del total de unidades médicas del estado).
- El personal médico era de 22 personas (0.3% del total de médicos en la entidad) y la razón de médicos por unidad médica era de 4.4, frente a la razón de 11.2 en todo el estado.

II. MEDICIÓN MULTIDIMENSIONAL DE LA POBREZA

Indicadores de pobreza y vulnerabilidad (porcentajes), 2010

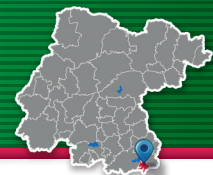


Indicadores de carencia social (porcentajes), 2010



Fuente: Elaboración propia con información de CONEVAL.

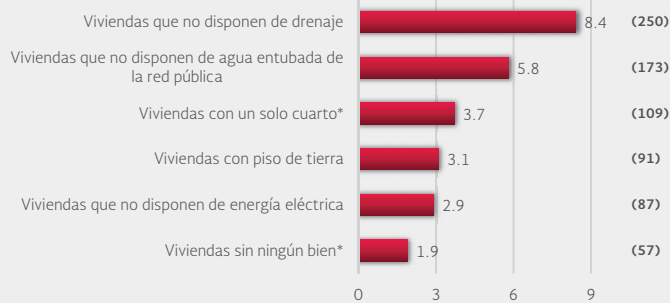
- En 2010, 5,550 individuos (62.1% del total de la población) se encontraban en pobreza, de los cuales 4,637 (51.9%) presentaban pobreza moderada y 913 (10.2%) estaban en pobreza extrema.
- En 2010, la condición de rezago educativo afectó a 27.9% de la población, lo que significa que 2,490 individuos presentaron esta carencia social.
- En el mismo año, el porcentaje de personas sin acceso a servicios de salud fue de 24.9%, equivalente a 2,226 personas.
- La carencia por acceso a la seguridad social afectó a 87.1% de la población, es decir 7,789 personas se encontraban bajo esta condición.
- El porcentaje de individuos que reportó habitar en viviendas con mala calidad de materiales y espacio insuficiente fue de 8.9% (793 personas).
- El porcentaje de personas que reportó habitar en viviendas sin disponibilidad de servicios básicos fue de 21.7%, lo que significa que las condiciones de vivienda no son las adecuadas para 1,941 personas.
- La incidencia de la carencia por acceso a la alimentación fue de 17.1%, es decir una población de 1,533 personas.



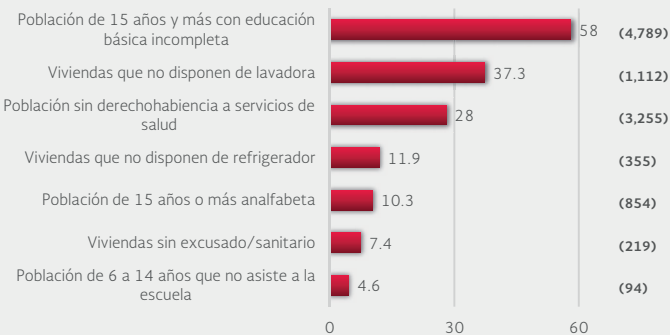
TARANDACUAO, GUANAJUATO

III. INDICADORES ASOCIADOS AL ÍNDICE DE REZAGO SOCIAL

III.1 Indicadores vinculados con la aplicación de recursos del Fondo de Aportaciones para la Infraestructura Social (FAIS), (porcentajes y número de viviendas), 2010



III.2 Otros indicadores (porcentajes, número de viviendas y personas), 2010



Fuente: Elaboración propia con información del CONEVAL y del INEGI
*Indicadores no utilizados directamente en la construcción del índice de rezago social.

Nota: entre paréntesis se incluye el número de personas o viviendas con rezago para cada indicador.

Las incidencias de los rubros de infraestructura social a los que se destinarán los recursos del FAIS son:

- Viviendas que no disponen de drenaje (8.4% del total), viviendas que no disponen de agua entubada de la red pública (5.8%), viviendas con un solo cuarto (3.7%), viviendas con piso de tierra (3.1%), viviendas que no disponen de energía eléctrica (2.9%) y viviendas sin ningún bien (1.9%).

Las incidencias en otros indicadores de rezago social son:

- Población de 15 años y más con educación básica incompleta (58% del total), viviendas que no disponen de lavadora (37.3%), población sin derechohabiencia a servicios de salud (28%), viviendas que no disponen de refrigerador (11.9%), población de 15 años o más analfabeta (10.3%), viviendas sin excusado/sanitario (7.4%) y población de 6 a 14 años que no asiste a la escuela (4.6%).

IV. INDICADORES DE REZAGO SOCIAL EN LOCALIDADES

TAMAÑO DE LOCALIDAD	POBLACIÓN DE 15 AÑOS Y MÁS CON EDUCACIÓN BÁSICA INCOMPLETA, 2010	TAMAÑO DE LOCALIDAD	VIVIENDAS QUE NO DISPONEN DE AGUA ENTUBADA DE LA RED PÚBLICA, 2010		
Menor a 2,500 habitantes	Buenavista	318	San Antonio	50	
	San José de Porto (San José de Hidalgo)	264	La Purísima Hacienda Vieja (Santiago)	22	
	La Purísima Hacienda Vieja (Santiago)	261	Buenavista	10	
	La Mora	230	Santiago (Barrio de Santiago)	9	
	Santiago (Barrio de Santiago)	179	El Jaral	7	
	La Virgen	158	San Juan de Dios	4	
	San Antonio	148	La Soledad	4	
	San Juan de Dios	142	El Tocuz (San Rafael)	4	
	Paso de Ovejas (El Puente)	139	Cerrito de Bermejo	4	
	La Soledad	132	Saucillo Segundo	3	
	El Guayabo (El Alacrán)	105	La Mora	3	
	El Tocuz (San Rafael)	101	La Carbonera	2	
	San Joaquín de Porto (La Posta)	79	La Parada (La Loma del Encinal)	2	
	Entre 2,500 y 14,999 habitantes	Tarandacua	2,192	Entre 2,500 y 14,999 habitantes	Tarandacua
TAMAÑO DE LOCALIDAD	POBLACIÓN SIN DERECHOHABIENTA A SERVICIOS DE SALUD, 2010	TAMAÑO DE LOCALIDAD	VIVIENDAS QUE NO DISPONEN DE DRENAJE, 2010		
Menor a 2,500 habitantes	Buenavista	170	El Tocuz (San Rafael)	29	
	San José de Porto (San José de Hidalgo)	146	Buenavista	22	
	La Purísima Hacienda Vieja (Santiago)	127	Hacienda Vieja (Santiago)	22	
	La Mora	121	Santiago (Barrio de Santiago)	20	
	Santiago (Barrio de Santiago)	115	San Antonio	17	
	San Antonio	111	San Felipe	12	
	San Juan de Dios	107	La Purísima	11	
	La Virgen	60	San Juan de Dios	8	
	La Soledad	51	La Mora	7	
	San Joaquín de Porto (La Posta)	47	La Virgen	7	
	San Felipe	38	La Parada (La Loma del Encinal)	7	
	Paso de Ovejas (El Puente)	31	La Soledad	6	
	El Tocuz (San Rafael)	31	Saucillo Primero	6	
	Entre 2,500 y 14,999 habitantes	Tarandacua	1,826	Entre 2,500 y 14,999 habitantes	Tarandacua
TAMAÑO DE LOCALIDAD	VIVIENDAS CON PISO DE TIERRA, 2010	TAMAÑO DE LOCALIDAD	VIVIENDAS QUE NO DISPONEN DE ENERGÍA ELÉCTRICA, 2010		
Menor a 2,500 habitantes	Hacienda Vieja (Santiago)	7	Hacienda Vieja (Santiago)	10	
	La Purísima	7	San Juan de Dios	6	
	La Virgen	6	Santiago (Barrio de Santiago)	6	
	Buenavista	4	Buenavista	4	
	El Guayabo (El Alacrán)	3	La Mora	4	
	San Antonio	3	Paso de Ovejas (El Puente)	4	
	San José de Porto (San José de Hidalgo)	2	La Purísima	4	
	Santiago (Barrio de Santiago)	2	La Virgen	3	
	San José del Rodeo	2	Cerrito de Bermejo	3	
	La Mora	1	El Jaral	2	
	San Juan de Dios	1	San Antonio	2	
	La Soledad	1	La Soledad	2	
	El Tocuz (San Rafael)	1	El Tocuz (San Rafael)	2	
	La Parada (La Loma del Encinal)	1	El Guayabo (El Alacrán)	1	
Entre 2,500 y 14,999 habitantes	Tarandacua	48	Entre 2,500 y 14,999 habitantes	Tarandacua	26
TAMAÑO DE LOCALIDAD	VIVIENDAS QUE NO DISPONEN DE EXCUSADO O SANITARIO, 2010				
Menor a 2,500 habitantes	Buenavista	25			
	La Purísima	17			
	Hacienda Vieja (Santiago)	16			
	San Antonio	16			
	El Tocuz (San Rafael)	15			
	La Mora	11			
	San Felipe	11			
	San Juan de Dios	11			
	Santiago (Barrio de Santiago)	10			
	La Virgen	7			
	La Parada (La Loma del Encinal)	7			
	La Soledad	6			
	El Guayabo (El Alacrán)	5			
	Saucillo Primero	5			
Entre 2,500 y 14,999 habitantes	Tarandacua	36			

Nota: para cada indicador se seleccionan 15 localidades: por estrato se incluyen las cinco localidades con el mayor número de personas o viviendas, según sea el caso, que presentan el rezago que mide el indicador. Este criterio de selección se aplica siempre y cuando se tenga información de 15 o más localidades en el municipio, y cinco o más localidades en cada estrato.