

VALLE DE SANTIAGO, GUANAJUATO

I. INDICADORES SOCIODEMOGRÁFICOS

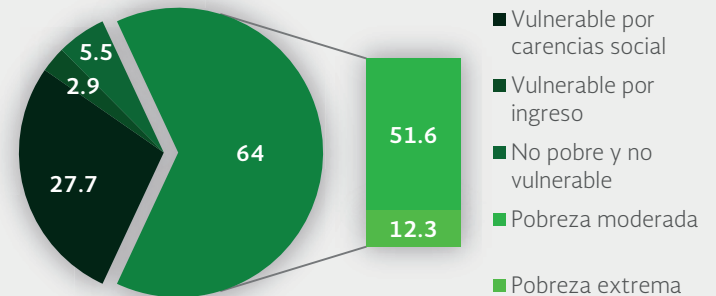
INDICADOR	VALLE DE SANTIAGO (MUNICIPIO)	GUANAJUATO (ESTADO)
Población total, 2010	141,058	5,486,372
Total de hogares y viviendas particulares habitadas, 2010	32,912	1,266,772
Tamaño promedio de los hogares (personas), 2010	4.2	4.3
Hogares con jefatura femenina, 2010	7,995	302,566
Grado promedio de escolaridad de la población de 15 o más años, 2010	6.7	7.7
Total de escuelas en educación básica y media superior, 2010	360	11,867
Personal médico (personas), 2010	83	7,744
Unidades médicas, 2010	17	694
Número promedio de carencias para la población en situación de pobreza, 2010	2.3	2.4
Número promedio de carencias para la población en situación de pobreza extrema, 2010	3.5	3.5

Fuentes: Elaboración propia con información del INEGI y CONEVAL.

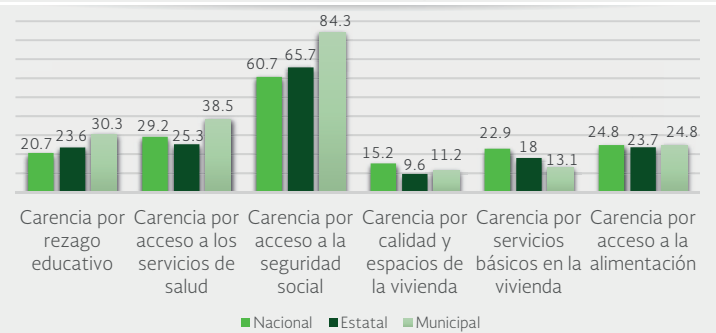
- La población total del municipio en 2010 fue de 141,058 personas, lo cual representó el 2.6% de la población en el estado.
- En el mismo año había en el municipio 32,912 hogares (2.6% del total de hogares en la entidad), de los cuales 7,995 estaban encabezados por jefas de familia (2.6% del total de la entidad).
- El tamaño promedio de los hogares en el municipio fue de 4.2 integrantes, mientras que en el estado el tamaño promedio fue de 4.3 integrantes.
- El grado promedio de escolaridad de la población de 15 años o más en el municipio era en 2010 de 6.7, frente al grado promedio de escolaridad de 7.7 en la entidad.
- En 2010, el municipio contaba con 138 escuelas preescolares (3% del total estatal), 152 primarias (3.2% del total) y 53 secundarias (3.2%). Además, el municipio contaba con 13 bachilleratos (1.7%), cuatro escuelas de profesional técnico (6.3%) y una escuela de formación para el trabajo (0.7%). El municipio no contaba con ninguna primaria indígena.
- Las unidades médicas en el municipio eran 17 (2.4% del total de unidades médicas del estado).
- El personal médico era de 83 personas (1.1% del total de médicos en la entidad) y la razón de médicos por unidad médica era de 4.9, frente a la razón de 11.2 en todo el estado.

II. MEDICIÓN MULTIDIMENSIONAL DE LA POBREZA

Indicadores de pobreza y vulnerabilidad (porcentajes), 2010

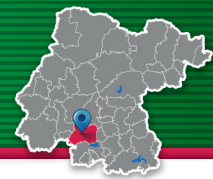


Indicadores de carencia social (porcentajes), 2010



Fuente: Elaboración propia con información de CONEVAL.

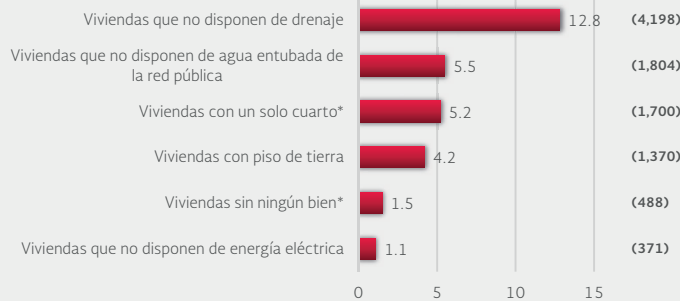
- En 2010, 79,452 individuos (64% del total de la población) se encontraban en pobreza, de los cuales 64,133 (51.6%) presentaban pobreza moderada y 15,320 (12.3%) estaban en pobreza extrema.
- En 2010, la condición de rezago educativo afectó a 30.3% de la población, lo que significa que 37,588 individuos presentaron esta carencia social.
- En el mismo año, el porcentaje de personas sin acceso a servicios de salud fue de 38.5%, equivalente a 47,809 personas.
- La carencia por acceso a la seguridad social afectó a 84.3% de la población, es decir 104,778 personas se encontraban bajo esta condición.
- El porcentaje de individuos que reportó habitar en viviendas con mala calidad de materiales y espacio insuficiente fue de 11.2% (13,917 personas).
- El porcentaje de personas que reportó habitar en viviendas sin disponibilidad de servicios básicos fue de 13.1%, lo que significa que las condiciones de vivienda no son las adecuadas para 16,252 personas.
- La incidencia de la carencia por acceso a la alimentación fue de 24.8%, es decir una población de 30,831 personas.



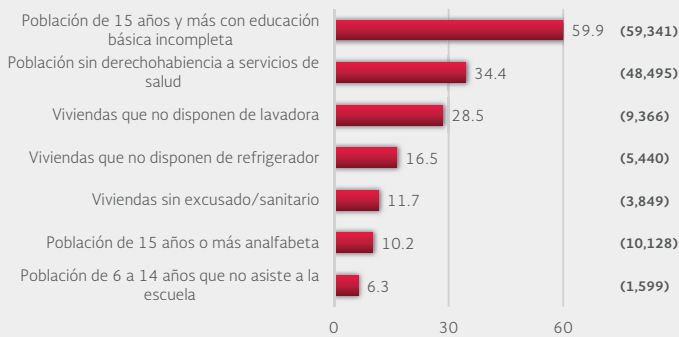
VALLE DE SANTIAGO, GUANAJUATO

III. INDICADORES ASOCIADOS AL ÍNDICE DE REZAGO SOCIAL

III.1 Indicadores vinculados con la aplicación de recursos del Fondo de Aportaciones para la Infraestructura Social (FAIS), (porcentajes y número de viviendas), 2010



III.2 Otros indicadores (porcentajes, número de viviendas y personas), 2010



Fuente: Elaboración propia con información del CONEVAL y del INEGI
*Indicadores no utilizados directamente en la construcción del índice de rezago social.
Nota: entre paréntesis se incluye el número de personas o viviendas con rezago para cada indicador.

Las incidencias de los rubros de infraestructura social a los que se destinarán los recursos del FAIS son:

- Viviendas que no disponen de drenaje (12.8% del total), viviendas que no disponen de agua entubada de la red pública (5.5%), viviendas con un solo cuarto (5.2%), viviendas con piso de tierra (4.2%), viviendas sin ningún bien (1.5%) y viviendas que no disponen de energía eléctrica (1.1%).

Las incidencias en otros indicadores de rezago social son:

- Población de 15 años y más con educación básica incompleta (59.9% del total), población sin derechohabencia a servicios de salud (34.4%), viviendas que no disponen de lavadora (28.5%), viviendas que no disponen de refrigerador (16.5%), viviendas sin excusado/sanitario (11.7%), población de 15 años o más analfabeta (10.2%) y población de 6 a 14 años que no asiste a la escuela (6.3%).

IV. INDICADORES DE REZAGO SOCIAL EN LOCALIDADES

TAMAÑO DE LOCALIDAD	POBLACIÓN DE 15 AÑOS Y MÁS CON EDUCACIÓN BÁSICA INCOMPLETA, 2010	TAMAÑO DE LOCALIDAD	VIVIENDAS QUE NO DISPONEN DE AGUA ENTUBADA DE LA RED PÚBLICA, 2010			
Menor a 2,500 habitantes	Magdalena de Arceco	1,005	Bella Vista de Santa María	212		
	Las Jicamas	963	Lagunilla de Mogotes	108		
	San Jerónimo de Arceco	912	Pozo de Parangueo	81		
	Charco de Pantoja	751	Buenavista de Parangueo	80		
	San Nicolás Parangueo	749	San Nicolás Parangueo	80		
	San Ignacio de San José	638	San Ignacio de San José Parangueo	79		
	Parangueo	638	Colonia el Calvario	59		
	Hoya de Cintora (La Hoya de Arriba)	625	San Antonio de Mogotes	50		
	San Antonio de Mogotes	596	Cerritos	48		
	Las Cañas	581	Magdalena de Arceco	35		
	Santa Bárbara	578	Ampliación Colonia Loma del Chorrillo	35		
	Loma Tendida	571	Las Jicamas	34		
	Zapotillo de Mogotes	564	Colonia de Guadalupe (Guadalupe de Copales)	32		
	San Felipe Quiriceo	560				
	Entre 2,500 y 14,999 habitantes	Rincón de Parangueo	1,325	Entre 2,500 y 14,999 habitantes	Rincón de Parangueo	11
Entre 15,000 habitantes o más	Valle de Santiago	23,190	Entre 15,000 habitantes o más	Valle de Santiago	402	
TAMAÑO DE LOCALIDAD	POBLACIÓN SIN DERECHOHABENCIA A SERVICIOS DE SALUD, 2010	TAMAÑO DE LOCALIDAD	VIVIENDAS QUE NO DISPONEN DE DRENAJE, 2010			
Menor a 2,500 habitantes	Magdalena de Arceco	1,021	Hoya de Cintora (La Hoya de Arriba)	175		
	San Jerónimo de Arceco	768	Las Jicamas	125		
	San Antonio de Mogotes	642	San Jerónimo de Arceco	114		
	Charco de Pantoja	621	San Nicolás Parangueo	102		
	Santa Bárbara	598	Cruceitas	94		
	San Ignacio de San José Parangueo	554	Zapote de San Vicente	92		
	Las Cañas	515	Ranchos Unidos	91		
	Noria de Mosqueda	498	Magdalena de Arceco	88		
	San Nicolás Parangueo	492	Zapotillo de Mogotes	86		
	Las Jicamas	488	El Armadillo	85		
	Loma Tendida	470	Pozo de Aróstegui (Las Correas)	79		
	Cerro Colorado	441	Cerro Blanco	78		
	Zapotillo de Mogotes	440	Lagunilla de Mogotes	75		
	Entre 2,500 y 14,999 habitantes	Rincón de Parangueo	1,101	Entre 2,500 y 14,999 habitantes	Rincón de Parangueo	207
	Entre 15,000 habitantes o más	Valle de Santiago	22,180	Entre 15,000 habitantes o más	Valle de Santiago	345
TAMAÑO DE LOCALIDAD	VIVIENDAS CON PISO DE TIERRA, 2010	TAMAÑO DE LOCALIDAD	VIVIENDAS QUE NO DISPONEN DE ENERGÍA ELÉCTRICA, 2010			
Menor a 2,500 habitantes	Hoya de Cintora (La Hoya de Arriba)	109	Ampliación Colonia Loma del Chorrillo	22		
	Zapotillo de Mogotes	75	Magdalena de Arceco	13		
	Magdalena de Arceco	60	Sabino de Santa Rosa	10		
	San Vicente de Garma (Garma)	52	San Jerónimo de Arceco	10		
	San Nicolás Parangueo	28	Colonia Solidaridad	10		
	Cruceitas	23	Hoya de Cintora (La Hoya de Arriba)	8		
	San Nicolás Quiriceo	20	Las Jicamas	7		
	Las Raíces	19	Mogotes de San José Parangueo	7		
	San José de la Montaña (Los Gatos)	19	El Armadillo	6		
	Ampliación Colonia Loma del Chorrillo	15	Chicamito	6		
	Buenavista de Parangueo	13	Alto de Altamira	5		
	Rancho de Paredones	13	Cuadrilla de Andaracua	5		
	Sabino de Santa Rosa	12	Pozo de Aróstegui (Las Correas)	5		
	Entre 2,500 y 14,999 habitantes	Rincón de Parangueo	9	Entre 2,500 y 14,999 habitantes	Rincón de Parangueo	8
	Entre 15,000 habitantes o más	Valle de Santiago	541	Entre 15,000 habitantes o más	Valle de Santiago	97
TAMAÑO DE LOCALIDAD	VIVIENDAS QUE NO DISPONEN DE EXCUSADO O SANITARIO, 2010					
Menor a 2,500 habitantes	Hoya de Cintora (La Hoya de Arriba)	168				
	San Nicolás Parangueo	118				
	Cruceitas	96				
	San Jerónimo de Arceco	96				
	Zapotillo de Mogotes	96				
	Zapote de San Vicente	92				
	Las Jicamas	85				
	Ranchos Unidos	81				
	El Armadillo	78				
	Magdalena de Arceco	76				
	Buenavista de Parangueo	66				
	Duranes de Arriba	64				
	Cerro Prieto del Carmen	61				
	Entre 2,500 y 14,999 habitantes	Rincón de Parangueo	209			
	Entre 15,000 habitantes o más	Valle de Santiago	353			

Nota: para cada indicador se seleccionan 15 localidades: por estrato se incluyen las cinco localidades con el mayor número de personas o viviendas, según sea el caso, que presentan el rezago que mide el indicador. Este criterio de selección se aplica siempre y cuando se tenga información de 15 o más localidades en el municipio, y cinco o más localidades en cada estrato.