

PODER EJECUTIVO
SECRETARIA DE DESARROLLO SOCIAL

ACUERDO que tiene por objeto dar a conocer el informe anual sobre la situación de pobreza y rezago social de las entidades y sus respectivos municipios o demarcaciones territoriales, con base en lo que establece la Ley General de Desarrollo Social, para la medición de la pobreza, para el ejercicio fiscal 2015. (Continúa en la Segunda Sección)

Al margen un sello con el Escudo Nacional, que dice: Estados Unidos Mexicanos.- Secretaría de Desarrollo Social.

MARÍA DEL ROSARIO ROBLES BERLANGA, Secretaria de Desarrollo Social, con fundamento en los artículos 32 de la Ley Orgánica de la Administración Pública Federal; 33 de la Ley de Coordinación Fiscal; 36 de la Ley General de Desarrollo Social; 1, 4 y 5 del Reglamento Interior de la Secretaría de Desarrollo Social, y

CONSIDERANDO

Que la Ley de Coordinación Fiscal dispone en el artículo 33, apartado A, que las obras y acciones que se realicen con los recursos del Fondo de Aportaciones para la Infraestructura Social se deberán orientar preferentemente conforme al Informe Anual de la situación de pobreza y rezago social de las entidades y sus respectivos municipios o demarcaciones territoriales que realice la Secretaría de Desarrollo Social, con base en lo que establece la Ley General de Desarrollo Social para la medición de la pobreza;

Que los Informes de pobreza y rezago social de las entidades, municipios y demarcaciones territoriales contienen información que realiza y publica el Consejo Nacional de Evaluación de la Política de Desarrollo Social, misma que actualiza cada dos años a nivel entidad y cada cinco años a nivel municipal;

Que la Secretaría de Desarrollo Social debe publicar en el Diario Oficial de la Federación el Informe Anual de la situación de pobreza y rezago social de las entidades y sus respectivos municipios o demarcaciones territoriales, a más tardar el último día hábil de enero, y

Que la propia Ley de Coordinación Fiscal dispone en su artículo 33, apartado B, fracción II, inciso f) que entre las obligaciones de las entidades, municipios y demarcaciones territoriales está la de reportar trimestralmente a la Secretaría de Desarrollo Social, a través de sus Delegaciones Estatales o instancia equivalente en el Distrito Federal, así como a la Secretaría de Hacienda y Crédito Público, el seguimiento sobre el uso de los recursos del Fondo, en los términos que establecen los artículos 48 y 49 de la Ley de Coordinación Fiscal, así como con base en el Informe anual sobre la situación de pobreza y rezago social de las entidades y sus respectivos municipios o demarcaciones territoriales, he tenido a bien expedir el siguiente:

ACUERDO QUE TIENE POR OBJETO DAR A CONOCER EL INFORME ANUAL SOBRE LA SITUACIÓN DE POBREZA Y REZAGO SOCIAL DE LAS ENTIDADES Y SUS RESPECTIVOS MUNICIPIOS O DEMARCACIONES TERRITORIALES, CON BASE EN LO QUE ESTABLECE LA LEY GENERAL DE DESARROLLO SOCIAL, PARA LA MEDICIÓN DE LA POBREZA, PARA EL EJERCICIO FISCAL 2015

PRIMERO.- El presente Acuerdo tiene por objeto dar a conocer el Informe anual sobre la situación de pobreza y rezago social de las entidades, municipios y demarcaciones territoriales, con el objeto de orientar preferentemente las obras y acciones que se realicen con los recursos del Fondo de Aportaciones para la Infraestructura Social en sus dos rubros: Fondo de Aportaciones para la Infraestructura Social Municipal y de las Demarcaciones Territoriales del Distrito Federal y, Fondo de Infraestructura Social para las Entidades. Dicho Informe servirá como base para el seguimiento trimestral que las entidades, municipios y demarcaciones territoriales deberán reportar a la Delegación de la Secretaría de Desarrollo Social en la entidad correspondiente para un efectivo combate a la pobreza.

SEGUNDO.- El Informe Anual sobre la situación de pobreza y rezago social a nivel entidad podrá consultarse en el Anexo A del presente Acuerdo, así como en las ligas electrónicas referidas en el mismo; y a nivel municipal, a través de las ligas electrónicas contenidas en el Anexo B del citado Acuerdo.

TRANSITORIO

ÚNICO.- El presente Acuerdo entrará en vigor el día siguiente de su publicación en el Diario Oficial de la Federación.

Dado en la Ciudad de México, Distrito Federal, a los veintiséis días de enero de dos mil quince.- La Secretaria de Desarrollo Social, **María del Rosario Robles Berlanga**.- Rúbrica.

Anexo A

Informe anual sobre la situación de pobreza y rezago social de las entidades

Estado	Clave de la entidad	Liga electrónica en la Secretaría de Desarrollo Social
Aguascalientes	01	http://www.sedesol.gob.mx/work/models/SEDESOL/Informes_pobreza/2015/Estados/Aguascalientes.pdf
Baja California	02	http://www.sedesol.gob.mx/work/models/SEDESOL/Informes_pobreza/2015/Estados/Baja California.pdf
Baja California Sur	03	http://www.sedesol.gob.mx/work/models/SEDESOL/Informes_pobreza/2015/Estados/Baja California Sur.pdf
Campeche	04	http://www.sedesol.gob.mx/work/models/SEDESOL/Informes_pobreza/2015/Estados/Campeche.pdf
Coahuila de Zaragoza	05	http://www.sedesol.gob.mx/work/models/SEDESOL/Informes_pobreza/2015/Estados/Coahuila.pdf
Colima	06	http://www.sedesol.gob.mx/work/models/SEDESOL/Informes_pobreza/2015/Estados/Colima.pdf
Chiapas	07	http://www.sedesol.gob.mx/work/models/SEDESOL/Informes_pobreza/2015/Estados/Chiapas.pdf
Chihuahua	08	http://www.sedesol.gob.mx/work/models/SEDESOL/Informes_pobreza/2015/Estados/Chihuahua.pdf
Distrito Federal	09	http://www.sedesol.gob.mx/work/models/SEDESOL/Informes_pobreza/2015/Estados/Distrito Federal.pdf
Durango	10	http://www.sedesol.gob.mx/work/models/SEDESOL/Informes_pobreza/2015/Estados/Durango.pdf
Guanajuato	11	http://www.sedesol.gob.mx/work/models/SEDESOL/Informes_pobreza/2015/Estados/Guanajuato.pdf
Guerrero	12	http://www.sedesol.gob.mx/work/models/SEDESOL/Informes_pobreza/2015/Estados/Guerrero.pdf
Hidalgo	13	http://www.sedesol.gob.mx/work/models/SEDESOL/Informes_pobreza/2015/Estados/Hidalgo.pdf
Jalisco	14	http://www.sedesol.gob.mx/work/models/SEDESOL/Informes_pobreza/2015/Estados/Jalisco.pdf
México	15	http://www.sedesol.gob.mx/work/models/SEDESOL/Informes_pobreza/2015/Estados/Mexico.pdf
Michoacán de Ocampo	16	http://www.sedesol.gob.mx/work/models/SEDESOL/Informes_pobreza/2015/Estados/Michoacan.pdf
Morelos	17	http://www.sedesol.gob.mx/work/models/SEDESOL/Informes_pobreza/2015/Estados/Morelos.pdf
Nayarit	18	http://www.sedesol.gob.mx/work/models/SEDESOL/Informes_pobreza/2015/Estados/Nayarit.pdf
Nuevo León	19	http://www.sedesol.gob.mx/work/models/SEDESOL/Informes_pobreza/2015/Estados/Nuevo Leon.pdf
Oaxaca	20	http://www.sedesol.gob.mx/work/models/SEDESOL/Informes_pobreza/2015/Estados/Oaxaca.pdf
Puebla	21	http://www.sedesol.gob.mx/work/models/SEDESOL/Informes_pobreza/2015/Estados/Puebla.pdf
Querétaro	22	http://www.sedesol.gob.mx/work/models/SEDESOL/Informes_pobreza/2015/Estados/Queretaro.pdf
Quintana Roo	23	http://www.sedesol.gob.mx/work/models/SEDESOL/Informes_pobreza/2015/Estados/Quintana Roo.pdf
San Luis Potosí	24	http://www.sedesol.gob.mx/work/models/SEDESOL/Informes_pobreza/2015/Estados/San Luis Potosi.pdf
Sinaloa	25	http://www.sedesol.gob.mx/work/models/SEDESOL/Informes_pobreza/2015/Estados/Sinaloa.pdf
Sonora	26	http://www.sedesol.gob.mx/work/models/SEDESOL/Informes_pobreza/2015/Estados/Sonora.pdf
Tabasco	27	http://www.sedesol.gob.mx/work/models/SEDESOL/Informes_pobreza/2015/Estados/Tabasco.pdf
Tamaulipas	28	http://www.sedesol.gob.mx/work/models/SEDESOL/Informes_pobreza/2015/Estados/Tamaulipas.pdf
Tlaxcala	29	http://www.sedesol.gob.mx/work/models/SEDESOL/Informes_pobreza/2015/Estados/Tlaxcala.pdf
Veracruz de Ignacio de la Llave	30	http://www.sedesol.gob.mx/work/models/SEDESOL/Informes_pobreza/2015/Estados/Veracruz.pdf
Yucatán	31	http://www.sedesol.gob.mx/work/models/SEDESOL/Informes_pobreza/2015/Estados/Yucatan.pdf
Zacatecas	32	http://www.sedesol.gob.mx/work/models/SEDESOL/Informes_pobreza/2015/Estados/Zacatecas.pdf



INFORME ANUAL SOBRE
LA SITUACIÓN DE POBREZA Y REZAGO SOCIAL 2015

AGUASCALIENTES

I. INFORMACIÓN ESTATAL ¹		
Grado de rezago social	Muy Bajo	
Población total	1,184,996	
Pobreza multidimensional	Porcentaje del total de población	Carencias promedio
Población en situación de pobreza	37.8	13
Población en situación de pobreza extrema	3.4	3.4

Fuente: Elaboración de SEDESOL con base en información del INEGI y CONEVAL.

II. PRINCIPALES ÁREAS DE COBERTURA DEL FAJS ¹			
Municipios con los dos mayores grados de rezago social de la entidad	Número	Población	Porcentaje del total de población
Con Muy Bajo rezago social	11	1,184,996	100
*Todos los municipios de la entidad federativa tienen el mismo grado de rezago social.			
Zonas de Atención Prioritaria (ZAP) urbanas 2015 ²	Número	Población	Porcentaje del total de población
Con Bajo rezago social	20	49,991	4.2
Con Medio rezago social	11	20,621	1.7
Con Alto rezago social	0	N.A.	N.A.

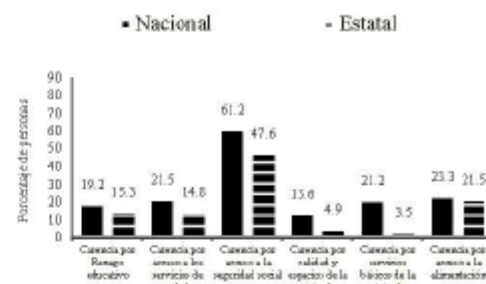
La entidad federativa no cuenta con ZAP rurales.

Fuente: Elaboración de SEDESOL con base en información del CONEVAL y de la Dirección de Zonas de Atención Prioritaria para el año 2015.

III. OTRAS ÁREAS GEOGRÁFICAS DE LA ENTIDAD ¹				
Localidades	Rurales		Urbanas	
	Número	Población	Número	Población
Con Muy Bajo rezago social	580	196,257	28	955,050
Con Bajo rezago social	175	18,144	1	2,530
Con Medio rezago social	88	5,479	0	N.A.
Con Alto rezago social	19	422	0	N.A.
Con Muy Alto rezago social	1	8	0	N.A.
No clasificadas por rezago social	1,087	7,095	0	N.A.
Áreas Geográficas Básicas (AGEB) urbanas ²		Número	Población	
Con Bajo rezago social		183	936,571	
Con Medio rezago social		15	20,817	
Con Alto rezago social		5	192	
Con Muy Alto rezago social		5	9	

Fuente: Elaboración de SEDESOL con base en información del INEGI y CONEVAL.

IV. INDICADORES DE CARENCIA SOCIAL ASOCIADOS A LA MEDICIÓN DE POBREZA MULTIDIMENSIONAL¹



Fuente: Elaboración de SEDESOL con base en información del CONEVAL.

V. INDICADORES SOCIALES Y DEMOGRÁFICOS DE LA ENTIDAD¹

Indicador	Entidad	Municipios con los dos mayores grados de rezago social	ZAP urbanas
Población femenina	608,358	608,358	35,786
Población masculina	576,638	576,638	34,830
Total de viviendas particulares habitadas	289,575	289,575	14,541
Promedio de ocupantes en viviendas particulares habitadas (personas)	4.1	4.1	4.7
Hogares con jefatura femenina	64,931	64,931	2,717
Grado promedio de escolaridad de la población de 15 o más años	9.2	9.2	7.1
Población de tres años o más hablante de lengua indígena	2,493	2,493	182
Población de 15 años o más analfabeta	24,269	26,269	2,727
Población sin derechohabencia a servicios de salud	249,596	249,596	17,574

Fuente: Elaboración de SEDESOL con base en información del INEGI y CONEVAL.

• La población total de la entidad en 2010 fue de 1,184,996 personas.

• En 2012, 37.8 por ciento de la población se encontraba en pobreza y 3.4 por ciento en pobreza extrema.

• En 2010, la entidad contaba con 11 municipios, de estos, 100 por ciento eran de Muy Bajo rezago social.

• La población que reside en los municipios con los dos mayores grados de rezago social de la entidad sumó 1,184,996 personas en 2010.

• La entidad cuenta con 31 ZAP urbanas en las que en 2010 habitaron 70,616 personas: 70.8 por ciento habitaba en ZAP con Bajo rezago social y 29.2 por ciento en ZAP con Medio rezago social.

• En 2010, el promedio de ocupantes por vivienda ascendió a nivel estatal a 4.1 personas. En las ZAP urbanas el mismo indicador ascendió a 4.7 y en los municipios con los dos grados de rezago social más altos de la entidad a 4.1 personas.

• El grado promedio de escolaridad de la población de 15 años o más en la entidad fue de 9.2, mientras que en ZAP urbanas fue de 7.1 y en los municipios con los dos grados de rezago social más altos de 9.2.

• En 2010, la población de 15 años o más analfabeta ascendió a 26,269 personas, de las cuales, 10.4 por ciento está en las ZAP urbanas y el 100 por ciento está en los municipios con los dos grados más altos de rezago social.

• La población sin derechohabencia a servicios de salud ascendió a 249,596 personas, de las cuales, 7.0 por ciento se encontró en las ZAP urbanas y 100 por ciento en los municipios con los dos grados más altos de rezago social.



INFORME ANUAL SOBRE LA SITUACIÓN DE POBREZA Y REZAGO SOCIAL 2015

AGUASCALIENTES

VI. INDICADORES DE VIVIENDA EN PRINCIPALES ÁREAS DE COBERTURA DEL FAIS¹

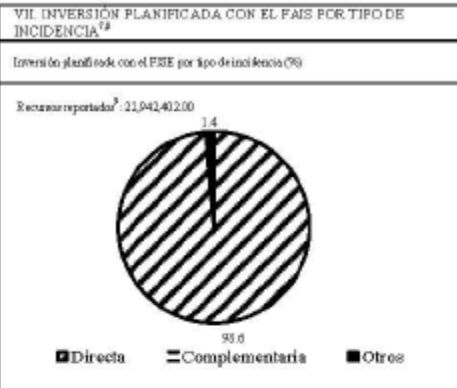
Municipios con los dos mayores grados de rezago social en la entidad federativa²

Municipio	Viviendas										
	Con piso de tierra	Con un solo cuarto	Sin electricidad	Sin agua entubada	Sin drenaje	Sin drenaje	Sin drenaje	Sin drenaje	Sin drenaje	Sin drenaje	Habitada
Elliote	109	139	146	192	402	359	71	914	1320	4154	
Azueta	280	465	233	333	671	347	179	2094	2701	10007	
Tepic de Colón	102	197	74	189	258	207	68	933	1237	4446	
San José Orense	28	64	38	95	202	176	20	371	591	1884	
Cadavilla	327	403	139	347	194	183	77	1162	2566	12834	

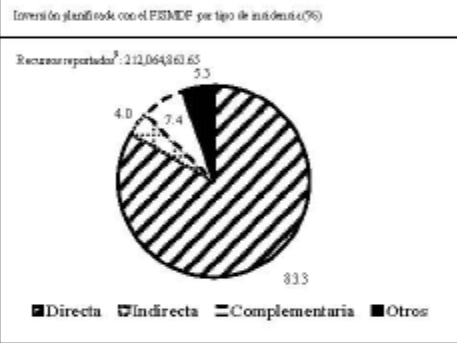
ZAP urbanos³

Localidad	Viviendas										
	Clave ZAP Urbana	Con piso de tierra	Con un solo cuarto	Sin electricidad	Sin agua entubada	Sin drenaje	Sin drenaje	Sin drenaje	Sin drenaje	Sin drenaje	Habitada
Horcas del Puro Hondo	74170	66	55	20	92	42	97	8	119	156	336
Horcas de Ojocaliente	33666	54	48	11	51	30	54	0	101	137	366
Agua Caliente	13149	63	52	15	30	22	18	13	132	184	417
Horcas del Puro Hondo	74106	18	22	4	20	36	31	5	54	82	206
Agua Caliente	13242	42	40	11	38	15	9	3	73	100	283
Agua Caliente	13220	20	25	5	20	15	22	0	72	107	288
Agua Caliente	13124	44	32	8	24	34	25	8	99	136	497
Villa Juárez	90315	0	0	0	0	7	4	0	6	8	20
Agua Caliente	13882	66	63	5	267	5	7	8	213	360	158
Ciénega Grande	10254	0	3	0	0	2	0	0	7	8	28

La entidad federativa no cuenta con ZAP rurales.
Fuente: Elaboración de SEDESOL con base en información del INEGI y COEVAL.



Recursos asignados: 23,401,149.00
Recursos asignados +/- Bases⁶: 22,933,149.00



Recursos asignados: 205,903,697.00
Recursos asignados +/- Bases⁸: 221,876,309.32

Fuente: Elaboración de SEDESOL con base en la información reportada en la Muestra de Inversión para el Desarrollo Social (MIDS) a los 33 meses del día 14 de enero de 2015 por los entes FAIS de los estados federales, municipios y demarcaciones territoriales.

VIII. INFRAESTRUCTURA EDUCATIVA^{11,12,13}

Total de inmuebles educativos en la entidad federativa	1,220
Porcentaje de construcciones provisionales, escuelas móviles o sin construcción	0.0
Porcentaje de inmuebles sin barda perimetral o barda incompleta	8.9
Porcentaje de inmuebles con pared distinta a bloques, ladrillo, block, piedra, curules, cemento o concreto	2.5
Porcentaje de inmuebles con techo distinto a losa de concreto o vigas con bóveda	3.6
Porcentaje de inmuebles con piso de tierra o materiales reusables	0.1
Porcentaje de inmuebles sin fuente de abastecimiento de agua conectada a la red pública	5.3
Porcentaje de inmuebles sin fuente de abastecimiento de agua	0.1
Porcentaje de inmuebles sin fuente de energía eléctrica	0.0
Porcentaje de inmuebles sin baño, sanitario, letrina u hoyo negro	0.2
Porcentaje de inmuebles sin drenaje	9.2
Porcentaje de inmuebles sin cancha deportiva	35.7
Porcentaje de inmuebles sin patio o plaza cívica	12.6
Porcentaje de canchas deportivas sin techo	68.6
Porcentaje de pilcos o plazas cívicas sin techo	51.3
Porcentaje de inmuebles en los que no se realizaron construcciones u otros trabajos de rehabilitación durante los últimos tres años	48.2

Fuente: Elaboración de SEDESOL con base en información del INEGI.



INFORME ANUAL SOBRE
LA SITUACIÓN DE POBREZA Y REZAGO SOCIAL 2015

BAJA CALIFORNIA

I. INFORMACIÓN ESTATAL ¹			
Grado de rezago social		Muy Bajo	
Población total		3,155,070	
Pobreza multidimensional	Porcentaje del total de población	Derechos promedio	
Población en situación de pobreza	30.2	1.9	
Población en situación de pobreza extrema	2.7	3.3	

Fuente: Elaboración de SEDESOL con base en información del INEGI y CONEVAL.

II. PRINCIPALES ÁREAS DE COBERTURA DEL FAJIS ²			
Municipios con los dos mayores grados de rezago social de la entidad	Número	Población	Porcentaje del total de población
Con Muy Bajo rezago social	5	3,155,070	100
*Todos los municipios de la entidad federativa tienen el mismo grado de rezago social.			
Zonas de Atención Prioritaria (ZAP) urbanas 2015 ³	Número	Población	Porcentaje del total de población
Con Bajo rezago social	31	174,304	5.5
Con Medio rezago social	195	221,867	7.0
Con Alto rezago social	48	28431	0.9

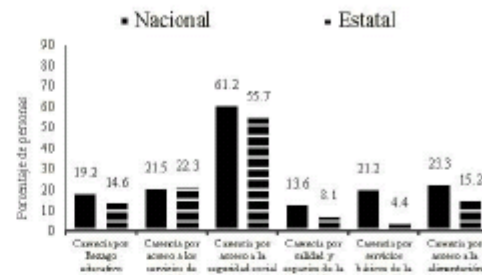
La entidad federativa no cuenta con ZAP rurales.

Fuente: Elaboración de SEDESOL con base en información del CONEVAL y de la Declaratoria de Zonas de Atención Prioritaria para el año 2015.

III. OTRAS ÁREAS GEOGRÁFICAS DE LA ENTIDAD ⁴				
Localidades	Rurales		Urbanas	
	Número	Población	Número	Población
Con Muy Bajo rezago social	846	154,382	46	2,405,200
Con Bajo rezago social	425	49,804	13	97,113
Con Medio rezago social	261	23,844	2	9,561
Con Alto rezago social	44	2,656	0	N.A
Con Muy Alto rezago social	6	174	0	N.A
No clasificadas por rezago social	2,004	12,334	0	N.A
Áreas Geográficas Básicas (AGB) urbanas ⁵		Número	Población	
Con Bajo rezago social		1,153	2,649,501	
Con Medio rezago social		122	230,124	
Con Alto rezago social		95	30,210	
No clasificadas por rezago social		47	172	

Fuente: Elaboración de SEDESOL con base en información del INEGI y CONEVAL.

IV. INDICADORES DE CARENCIA SOCIAL ASOCIADOS A LA MEDICIÓN DE POBREZA MULTIDIMENSIONAL¹



Fuente: Elaboración de SEDESOL con base en información del CONEVAL.

V. INDICADORES SOCIALES Y DEMOGRÁFICOS DE LA ENTIDAD ¹			
Indicador	Entidad	Municipios con los dos mayores grados de rezago social	ZAP urbanas
Población femenina	1,563,460	1,563,460	208,704
Población masculina	1,591,610	1,591,610	215,985
Total de viviendas particulares habitadas	858,676	858,676	106,615
Promedio de ocupantes en viviendas particulares habitadas (personas)	3.6	3.6	3.9
Hogares con jefe(a) femenino	223,082	223,082	24,929
Grado promedio de escolaridad de la población de 15 o más años	9.3	9.3	7.1
Población de tres años o más hablante de lengua indígena	41,731	41,731	17,889
Población de 15 años o más analfabeta	56,978	56,978	15,933
Población sin derecho a servicios de salud	903,960	903,960	142,343

Fuente: Elaboración de SEDESOL con base en información del INEGI y CONEVAL.

* La población total de la entidad en 2010 fue de 3,155,070 personas.

* En 2012, 30.2 por ciento de la población se encontraba en pobreza y 2.7 por ciento en pobreza extrema.

* En 2010, la entidad contaba con 5 municipios, de estos, 100 por ciento eran de Muy Bajo rezago social.

* La población que reside en los municipios con los dos mayores grados de rezago social de la entidad sumó 3,155,070 personas en 2010.

* La entidad cuenta con 324 ZAP urbanas en las que en 2011 habitaban 424,639 personas: 41.1 por ciento habitaba en ZAP con Bajo rezago social, 52.1 por ciento en ZAP con Medio rezago social y 6.7 en ZAP con Alto rezago social.

* En 2010, el promedio de ocupantes por vivienda ascendió a nivel estatal a 3.6 personas. En las ZAP urbanas el mismo indicador ascendió a 3.9 y en los municipios con los dos grados de rezago social más altos de la entidad a 3.6 personas.

* El grado promedio de escolaridad de la población de 15 años o más en la entidad fue de 9.3, mientras que en ZAP urbanas fue de 7.1 y en los municipios con los dos grados de rezago social más altos de 9.3.

* En 2010, la población de 15 años o más analfabeta ascendió a 56,978 personas, de las cuales, 28.1 por ciento está en las ZAP urbanas y el 100 por ciento está en los municipios con los dos grados más altos de rezago social.

* La población sin derecho a servicios de salud ascendió a 903,960 personas, de las cuales, 15.7 por ciento se encontró en las ZAP urbanas y 100 por ciento en los municipios con los dos grados más altos de rezago social.



INFORME ANUAL SOBRE LA SITUACIÓN DE POBREZA Y REZAGO SOCIAL 2015

BAJA CALIFORNIA

VI. INDICADORES DE VIVIENDA EN PRINCIPALES ÁREAS DE COBERTURA DEL FAIS¹

Municipios con los dos mayores grados de rezago social en la entidad federativa²

Municipio	Viviendas									
	Con piso de tierra	Con suelo cuarto	Sin electricidad	Sin agua entubada	Sin drenaje	Sin drenaje	Sin drenaje	Sin drenaje	Sin drenaje	Sin drenaje
Ensenada	413	1117	333	1284	420	2017	301	3118	3187	1284
Playa de Rosarito	85	171	308	351	333	113	115	343	734	2434
Tecate	102	143	173	359	305	170	15	397	153	2524
Tijuana	3583	2672	257	1481	658	447	117	2104	4328	4207
Mérida	1077	1581	208	1044	418	2724	300	2013	3133	1534

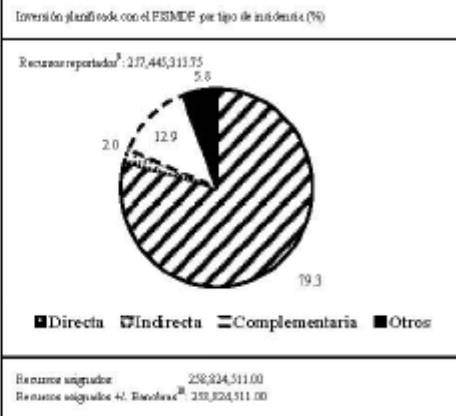
ZAP urbanas³

Localidad	Clave ZAP urbana	Viviendas									
		Compu de agua	Compu de agua	Compu de agua	Compu de agua	Compu de agua	Compu de agua	Compu de agua	Compu de agua	Compu de agua	Compu de agua
Cuicatlan	1030	19	27	44	48	12	45	9	54	54	54
San Juan de los Rios	31699	18	23	25	35	2	34	13	35	30	35
San Juan de los Rios	31289	59	46	33	126	8	119	4	94	101	138
San Juan de los Rios	31217	8	9	0	3	0	34	0	18	17	34
San Juan de los Rios	71724	13	16	32	43	3	40	3	35	38	44
San Juan de los Rios	79461	21	27	38	74	9	97	11	75	60	103
San Juan de los Rios	89028	9	5	0	0	1	38	0	38	20	45
San Juan de los Rios	89057	38	62	14	4	2	224	10	146	163	243
Tijuana	17943	125	50	15	147	30	34	3	66	91	148
Tijuana	91334	11	16	7	105	3	92	0	67	75	110

La entidad federativa no cuenta con ZAP rurales.
Fuente: Elaboración de SEDESOL con base en información del INEGI y COEVAL.



Recursos asignados: 35,700,736.00
Recursos asignados (+/-) Baseles⁶: 35,700,736.00



Recursos asignados: 258,234,511.00
Recursos asignados (+/-) Baseles⁸: 258,234,511.00

VIII. INFRAESTRUCTURA EDUCATIVA¹¹¹²¹¹

Total de inmuebles educativos en la entidad federativa	2,682
Porcentaje de construcciones provisionales, escuelas móviles o sin construcción	1.2
Porcentaje de inmuebles sin banda perimetral o banda incompleta	13.2
Porcentaje de inmuebles con paredes de adobe, ladrillo, block, piedra, cemento o concreto	7.8
Porcentaje de inmuebles con techo distinto a los de cemento o vigas con bóveda	42.8
Porcentaje de inmuebles con piso de tierra o materiales renovables	0.4
Porcentaje de inmuebles sin fuente de abastecimiento de agua conectada a la red pública	9.5
Porcentaje de inmuebles sin fuente de abastecimiento de agua	0.5
Porcentaje de inmuebles sin fuente de energía eléctrica	0.7
Porcentaje de inmuebles sin baño, sanitarios, letrina u hoyo negro	2.3
Porcentaje de inmuebles sin drenaje	22.8
Porcentaje de inmuebles sin cancha deportiva	38.6
Porcentaje de inmuebles sin patio o plaza abierta	11.6
Porcentaje de canchas deportivas sin techo	83.1
Porcentaje de pabellones deportivos sin techo	67.1
Porcentaje de inmuebles en los que no se realizaron construcciones u obras mayores de rehabilitación durante los últimos seis años	35.0

Fuente: Elaboración de SEDESOL con base en información del INEGI.



INFORME ANUAL SOBRE
LA SITUACIÓN DE POBREZA Y REZAGO SOCIAL 2015

BAJA CALIFORNIA SUR

I. INFORMACIÓN ESTATAL ¹		
Grado de rezago social	Bajo	
Población total	637,026	
Pobreza multidimensional	Porcentaje del total de población	Carencias promedio
Población en situación de pobreza	30.1	2.1
Población en situación de pobreza extrema	3.7	3.5

Fuente: Elaboración de SEDESOL con base en información del INEGI y CONEVAL.

II. PRINCIPALES ÁREAS DE COBERTURA DEL FAIS ²			
Municipios con los dos mayores grados de rezago social de la entidad	Número	Población	Porcentaje del total de población
Con Muy Bajo rezago social	5	637,026	100
*Todos los municipios de la entidad federativa tienen el mismo grado de rezago social.			
Zonas de Atención Prioritaria (ZAP) urbanas 2015 ³	Número	Población	Porcentaje del total de población
Con Bajo rezago social	17	27,325	4.3
Con Medio rezago social	64	66,961	10.5
Con Alto rezago social	39	24,213	3.8

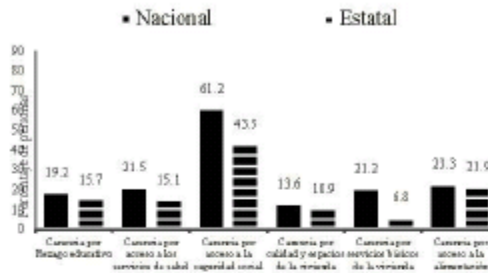
La entidad federativa no cuenta con ZAP rurales.

Fuente: Elaboración de SEDESOL con base en información del CONEVAL y de la Dirección de Zonas de Atención Prioritaria por el año 2015.

III. OTRAS ÁREAS GEOGRÁFICAS DE LA ENTIDAD ⁴				
Localidades	Rurales		Urbanas	
	Número	Población	Número	Población
Con Muy Bajo rezago social	236	53,344	16	493,734
Con Bajo rezago social	88	7,993	2	54,934
Con Medio rezago social	206	16,144	0	N.A.
Con Alto rezago social	46	1,144	0	N.A.
Con Muy Alto rezago social	6	87	0	N.A.
No clasificadas por rezago social	2150	9,592	0	N.A.
Áreas Geográficas Básicas (AGEB) urbanas ⁵	Número		Población	
Con Bajo rezago social	360		451,536	
Con Medio rezago social	99		70,673	
Con Alto rezago social	92		25,877	
No clasificadas por rezago social	99		632	

Fuente: Elaboración de SEDESOL con base en información del INEGI y CONEVAL.

IV. INDICADORES DE CARENCIA SOCIAL ASOCIADOS A LA MEDICIÓN DE POBREZA MULTIDIMENSIONAL⁶



Fuente: Elaboración de SEDESOL con base en información del CONEVAL.

V. INDICADORES SOCIALES Y DEMOGRÁFICOS DE LA ENTIDAD ¹			
Indicador	Entidad	Municipios con los dos mayores grados de rezago social	ZAP urbanas
Población femenina	311,503	311,503	56,835
Población masculina	325,433	325,433	61,670
Total de viviendas particulares habitadas	175,046	175,046	30,742
Promedio de ocupantes en viviendas particulares habitadas (personas)	3.6	3.6	3.7
Hogares con jefatura femenina	40,521	40,521	6,594
Grado promedio de escolaridad de la población de 15 o más años	9.4	9.4	7.5
Población de tres años o más hablante de lenguas indígenas	11,792	10,792	3,037
Población de 15 años o más analfabeta	14,425	14,425	3,978
Población en derechohabencia a servicios de salud	145,165	145,165	33,986

Fuente: Elaboración de SEDESOL con base en información del INEGI y CONEVAL.

* La población total de la entidad en 2010 fue de 637,026 personas.

* En 2012, 30.1 por ciento de la población se encontraba en pobreza y 3.7 por ciento en pobreza extrema.

* En 2010, la entidad contaba con 5 municipios, de estos, 100 por ciento eran de Muy Bajo rezago social.

* La población que reside en los municipios con los dos mayores grados de rezago social de la entidad sumó 637,026 personas en 2010.

* La entidad cuenta con 130 ZAP urbanas en las que en 2013 habitaron 110,505 personas: 23.1 por ciento habitaba en ZAP con Bajo rezago social, 56.5 por ciento en ZAP con Medio rezago social y 20.4 en ZAP con Alto rezago social.

* En 2010, el promedio de ocupantes por vivienda ascendió a nivel estatal a 3.6 personas. En las ZAP urbanas el mismo indicador ascendió a 3.7 y en los municipios con los dos grados de rezago social más altos de la entidad a 3.6 personas.

* El grado promedio de escolaridad de la población de 15 años o más en la entidad fue de 9.4, mientras que en ZAP urbanas fue de 7.5 y en los municipios con los dos grados de rezago social más altos de 9.4.

* En 2010, la población de 15 años o más analfabeta ascendió a 14,425 personas, de las cuales, 27.6 por ciento está en las ZAP urbanas y el 100.0 por ciento está en los municipios con los dos grados más altos de rezago social.

* La población en derechohabencia a servicios de salud ascendió a 145,165 personas, de las cuales, 23.4 por ciento se encontró en las ZAP urbanas y 100 por ciento en los municipios con los dos grados más altos de rezago social.



INFORME ANUAL SOBRE LA SITUACIÓN DE POBREZA Y REZAGO SOCIAL 2015

BAJA CALIFORNIA SUR

VI. INDICADORES DE VIVIENDA EN PRINCIPALES ÁREAS DE COBERTURA DEL FAIS¹

Municipios con los dos mayores grados de rezago social en la entidad federativa²

Municipio	Viviendas									
	Con piso de tierra	Con un solo cuarto	Sin electricidad	Sin agua entubada	Sin alcantarillado	Sin drenaje	Sanitarios sin tanque	Sin refrigerador	Sin lavadora	Habitada
Midlegi	472	3023	662	1599	1868	2396	586	2638	5623	16492
Loreto	389	834	463	530	294	363	90	967	1230	4630
Las Cabas	6175	14335	2384	12065	1675	1881	777	9088	24143	64903
Comondú	1021	1485	471	1872	571	2806	190	2138	5767	19012
La Paz	1976	4171	1438	4530	892	2199	421	4435	18877	20009

ZAP urbanas³

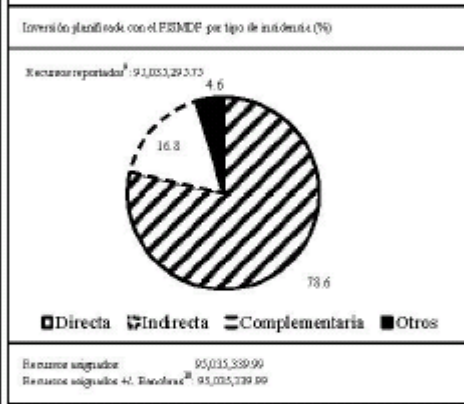
Localidad	Clase ZAP urbana	Viviendas									
		Cuando de tierra	Con un solo cuarto	Sin electricidad	Sin agua entubada	Sin alcantarillado	Sin drenaje	Sanitarios sin tanque	Sin refrigerador	Sin lavadora	Habitada
Villa Alberto Arellano Alvarado Arizaburo	24059	4	12	28	19	4	23	10	31	31	31
La Paz	14800	30	15	55	43	2	33	3	43	43	43
Ciudad del Sol	9257	143	316	176	205	43	56	39	194	204	205
Loreto	10315	12	17	19	22	11	13	0	24	24	24
La Paz	14953	74	82	108	146	38	113	13	143	143	147
Villa Alberto Arellano Alvarado Arizaburo	23902	4	8	0	0	1	25	0	11	16	25
Cabo San Lucas	4296	100	109	19	125	11	53	12	74	124	126
La Paz	14936	4	7	31	38	0	19	3	39	39	39
Villa Alberto Arellano Alvarado Arizaburo	24105	4	3	4	0	1	30	0	11	18	25
Loreto	10333	30	40	52	53	10	34	11	53	53	53

La entidad federativa no cuenta con ZAP rurales.

Fuente: Elaboración de SEDESOL con base en información del INEGI y COEVAL.



Recursos asignados: 13,108,618.00
 Recursos asignados 44: Bancos⁶: 13,108,618.00



Recursos asignados: 95,035,339.99
 Recursos asignados 44: Bancos⁶: 95,035,339.99

VIII. INFRAESTRUCTURA EDUCATIVA^{11,12,13}

Total de inmuebles educativos en la entidad federativa		714
Porcentaje de construcciones provisionales, escuelas móviles o sin construcción		0.4
Porcentaje de inmuebles sin funda perimetral o banda incompleta		1.42
Porcentaje de inmuebles con pared distinta a tabique, ladrillo, bloco, piedra, mampara, concreto o concreto		1.8
Porcentaje de inmuebles con techo distinto a losa de concreto o vigueta con bovedilla		9.9
Porcentaje de inmuebles con piso de tierra o materiales reusables		0.1
Porcentaje de inmuebles sin fuente de abastecimiento de agua conectada a la red pública		1.32
Porcentaje de inmuebles sin fuente de abastecimiento de agua		0.3
Porcentaje de inmuebles sin fuente de energía eléctrica		1.4
Porcentaje de inmuebles sin baño, sanitario, letrina u hoyo negro		1.7
Porcentaje de inmuebles sin drenaje		31.2
Porcentaje de inmuebles sin cancha deportiva		42.2
Porcentaje de inmuebles sin patio o plaza cívica		13.4
Porcentaje de canchas deportivas sin techo		48.3
Porcentaje de piscinas o plazas cívicas sin techo		32.9
Porcentaje de inmuebles en los que no se realizaron construcciones u obras mayores de rehabilitación durante los últimos tres años		45.4

Fuente: Elaboración de SEDESOL con base en información del INEGI.



INFORME ANUAL SOBRE LA SITUACIÓN DE POBREZA Y REZAGO SOCIAL 2015

CAMPECHE

I. INFORMACIÓN ESTATAL ¹		
Grado de rezago social	Alto	
Población total	822,441	
Pobreza multidimensional	Porcentaje del total de población	Carencias presentes
Población en situación de pobreza	44.7	24
Población en situación de pobreza extrema	10.4	34

Fuente: Elaboración de SEDESOL con base en información del INEGI y CONEVAL.

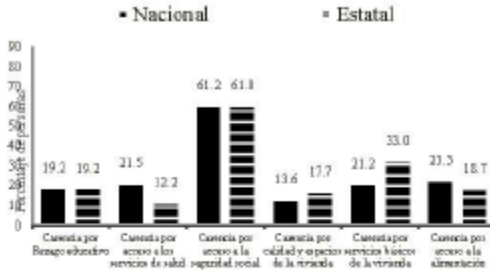
II. PRINCIPALES ÁREAS DE COBERTURA DEL FAIS ²			
Municipios con los dos mayores grados de rezago social de la entidad	Número	Población	Porcentaje del total de población
Con Medio rezago social	2	68,076	8.3
Con Bajo rezago social	7	204,266	33.3
Zonas de Atención Prioritaria (ZAP) rurales 2015	Número	Población	Porcentaje del total de población
Con Bajo rezago social	2	91,961	11.18
Con Medio rezago social	2	68,076	8.28
Con Alto rezago social	0	N.A.	N.A.
Con Muy Alto rezago social	0	N.A.	N.A.
Zonas de Atención Prioritaria (ZAP) urbanas 2015 ³	Número	Población	Porcentaje del total de población
Con Bajo rezago social	58	114,871	14.0
Con Medio rezago social	113	177,999	21.6
Con Alto rezago social	15	10,001	1.2

Fuente: Elaboración de SEDESOL con base en información del CONEVAL y de la Dirección de Zonas de Atención Prioritaria para el año 2015.

III. OTRAS ÁREAS GEOGRÁFICAS DE LA ENTIDAD ⁴				
Localidades	Rurales		Urbanas	
	Número	Población	Número	Población
Con Muy Bajo rezago social	44	55,494	17	540,861
Con Bajo rezago social	271	109,693	12	66,233
Con Medio rezago social	223	49,346	2	6,290
Con Alto rezago social	44	5,106	0	N.A.
Con Muy Alto rezago social	15	396	0	N.A.
No clasificadas por rezago social	2,055	8,992	0	N.A.
Áreas Geográficas Básicas (AGEB) urbanas ⁵	Número		Población	
Con Bajo rezago social	107		423,426	
Con Medio rezago social	136		180,668	
Con Alto rezago social	71		11,633	
No clasificadas por rezago social	43		122	

Fuente: Elaboración de SEDESOL con base en información del INEGI y CONEVAL.

IV. INDICADORES DE CARENCIA SOCIAL ASOCIADOS A LA MEDICIÓN DE POBREZA MULTIDIMENSIONAL⁶



Fuente: Elaboración de SEDESOL con base en información del CONEVAL.

V. INDICADORES SOCIALES Y DEMOGRÁFICOS DE LA ENTIDAD⁷

Indicador	Entidad	Municipios con los dos mayores grados de rezago social	ZAP urbanas	ZAP rurales
Población femenina	414,720	170,499	152,011	79,351
Población masculina	407,721	171,843	150,859	10,686
Total de viviendas particulares habitadas	311,632	82,922	76,429	37,627
Promedio de ocupantes en viviendas particulares habitadas (personas)	3.9	4.1	4.0	4.3
Hogares con jefatura femenina	49,158	14,764	18,279	6,604
Grado promedio de escolaridad de la población de 15 o más años	8.5	7.1	7.5	6.5
Población de tres años o más hablante de lengua indígena	92,128	76,310	33,150	18,669
Población de 15 años o más analfabeta	48,143	30,136	18,763	14,313
Población sin derechohabencia a servicios de salud	182,195	76,662	67,192	37,807

Fuente: Elaboración de SEDESOL con base en información del INEGI y CONEVAL.

- La población total de la entidad en 2010 fue de 822,841 personas.
- En 2012, 44.7 por ciento de la población se encuentra en pobreza y 10.4 por ciento en pobreza extrema.
- En 2010, la entidad cuenta con 11 municipios, de estos, 18.1 por ciento eran de Muy Bajo rezago social, 83.6 por ciento de Bajo rezago social y 18.2 por ciento de Medio rezago social. Asimismo, de éstos, 36.4 por ciento son ZAP rurales.
- La población que reside en los municipios con los dos mayores grados de rezago social de la entidad sumó 142,342 personas en 2010.
- La entidad cuenta con 186 ZAP urbanas en las que en 2011 habitaron 302,870 personas: 37.9 por ciento habitaba en ZAP con Bajo rezago social, 58.8 por ciento en ZAP con Medio rezago social y 3.3 por ciento en ZAP con Alto rezago social.

- En 2010, el promedio de ocupantes por vivienda ascendió a nivel estatal a 3.9 personas. En las ZAP urbanas el mismo indicador ascendió a 4.1, en los municipios con los dos grados de rezago social más altos de la entidad a 4.1 personas y en las ZAP rurales ascendió a 4.3 personas.
- El grado promedio de escolaridad de la población de 15 años o más en la entidad fue de 8.5, mientras que en ZAP urbanas fue de 7.5, en los municipios con los dos grados de rezago social más altos de 7.1 y en ZAP rurales de 6.5.
- En 2010, la población de 15 años o más analfabeta ascendió a 48,143 personas, de las cuales, 39.0 por ciento está en las ZAP urbanas, el 42.6 por ciento está en los municipios con los dos grados más altos de rezago social y 29.7 por ciento en ZAP rurales.
- La población sin derechohabencia a servicios de salud ascendió a 182,195 personas, de las cuales, 36.9 por ciento se encontró en las ZAP urbanas, 42.1 por ciento en los municipios con los dos grados más altos de rezago social y 10.8 por ciento en ZAP rurales.



INFORME ANUAL SOBRE LA SITUACIÓN DE POBREZA Y REZAGO SOCIAL 2015

CAMPECHE

VI. INDICADORES DE VIVIENDA EN PRINCIPALES ÁREAS DE COBERTURA DEL FAIS¹
Municipios con los dos mayores grados de rezago social en la entidad federativa²

Municipio	Favorecidos									
	Con piso de tierra	Con un solo cuarto	Sin electricidad	Sin agua entubada	Sin drenaje	Sin alcantarilla	Sin drenaje	Sin agua caliente	Sin refrigerador	Sin lavadora
Cabunuti	88	130	452	2945	634	2973	1087	2989	3402	5901
Candelaria	1380	2174	1622	2156	1709	3290	1845	4391	5562	10298
Hopelchén	381	636	447	834	1469	2673	819	3783	3280	8328
Tetehuí	61	464	96	372	788	1094	123	754	830	2278
Palizada	165	247	125	940	140	519	61	246	770	2181

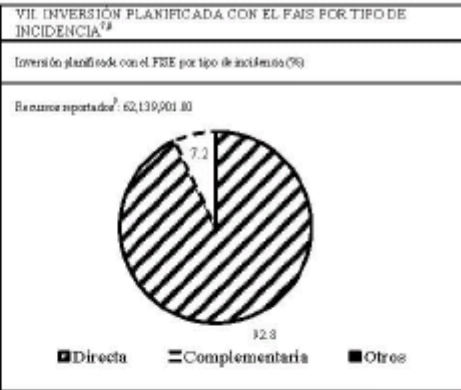
ZAP rural³

Municipio	Favorecidos									
	Con piso de tierra	Con un solo cuarto	Sin electricidad	Sin agua entubada	Sin drenaje	Sin alcantarilla	Sin drenaje	Sin agua caliente	Sin refrigerador	Sin lavadora
Cabunuti	818	1206	452	2945	634	2973	1887	2849	3402	5901
Candelaria	1380	2174	1622	2156	1709	3290	1845	4391	5562	10298
Hopelchén	381	636	447	834	1469	2673	819	3783	3280	8328
Escuintla	994	2776	630	660	1384	2266	928	2578	2387	12948

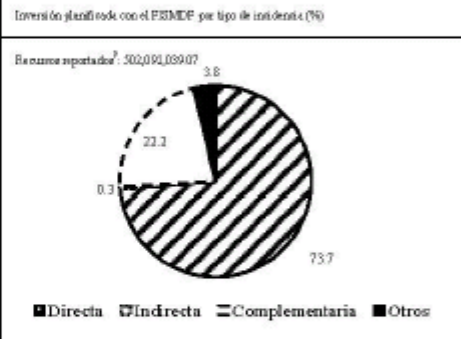
ZAP urbano⁴

Localidad	Favorecidos										
	Clave ZAP (Módulo)	Con piso de tierra	Con un solo cuarto	Sin electricidad	Sin agua entubada	Sin drenaje	Sin alcantarilla	Sin drenaje	Sin agua caliente	Sin refrigerador	Sin lavadora
Champotón	1289	22	22	3	6	17	22	6	22	23	33
San Francisco de Campeche	1284	25	25	4	23	25	29	8	26	25	42
Champotón	1211A	20	8	26	23	11	6	12	27	27	27
Sanito Domingo Esté	4217A	3	3	0	3	0	18	3	15	15	21
Bianchián	1867A	14	20	0	3	102	249	22	203	188	202
Sanito Domingo Esté	4213	10	23	4	0	4	249	24	105	122	290
Sanito Domingo Esté	4217	23	28	3	0	5	233	17	82	123	206
Boquerón	3261	27	29	0	145	3	140	5	27	41	146
San Agustín	4201	7	64	16	88	10	9	3	51	38	101
División del Norte	2024	6	6	6	0	2	9	3	7	10	22

Fuente: Elaboración de SEDESOL con base en información del INEGI y COPEVAL.



Recursos asignados: 73,114,333.00
Recursos asignados (+) Bandoza⁷: 62,139,901.00



Recursos asignados: 530,066,991.93
Recursos asignados (+) Bandoza⁷: 512,675,323.17

Fuente: Elaboración de SEDESOL con base en la información registrada en la Matriz de Inversión para el Desarrollo Social (MIES) y los 35 turnos del día 14 de enero de 2015 por los centros FAIS de los municipios fedrativos, municipios y áreas de desarrollo territorial.

VIII. INFRAESTRUCTURA EDUCATIVA^{11,12,13}

Índice	Valor
Total de inmuebles educativos en la entidad federativa	1,409
Porcentaje de construcciones provisionales, escuelas acrílicas o sin construcción	0.6
Porcentaje de inmuebles sin banda perimetral o banda incompleta	28.7
Porcentaje de inmuebles con piso de concreto a todo que, ladrillo, bloques, piedra, canchales o concreto	0.6
Porcentaje de inmuebles con techos distintos a los de concreto o vigas con bovedilla	3.1
Porcentaje de inmuebles con pisos de tierra o materiales resaca	0.8
Porcentaje de inmuebles sin fuente de abastecimiento de agua conectada a la red pública	16.5
Porcentaje de inmuebles sin fuente de abastecimiento de agua	0.8
Porcentaje de inmuebles sin fuente de energía eléctrica	1.8
Porcentaje de inmuebles sin baño, sanitario, letrina u hoyo negro	1.0
Porcentaje de inmuebles sin drenaje	48.7
Porcentaje de inmuebles sin canchales deportivos	72.8
Porcentaje de inmuebles sin patio o plaza exterior	22.4
Porcentaje de canchales deportivos sin techo	81.1
Porcentaje de patios o plazas exteriores sin techo	77.6
Porcentaje de inmuebles en los que no se realizaron construcciones u obras mayores de rehabilitación durante los últimos tres años	56.5

Fuente: Elaboración de SEDESOL con base en información del INEGI.



INFORME ANUAL SOBRE
LA SITUACIÓN DE POBREZA Y REZAGO SOCIAL 2015

CHIAPAS

I. INFORMACIÓN ESTATAL ¹		
Grado de rezago social	Muy Alto	
Población total	4,796,580	
Pobreza multidimensional	Porcentaje del total de población	Carencias promedio
Población en situación de pobreza	74.7	29
Población en situación de pobreza extrema	32.2	3.8

Fuente: Elaboración de SEDESOL con base en información del INEGI y CONEVAL.

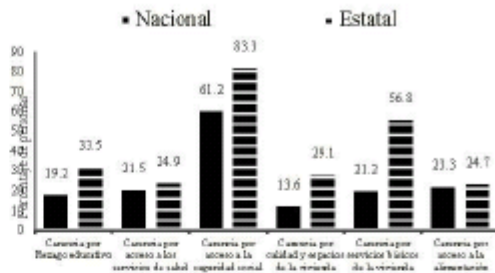
II. PRINCIPALES ÁREAS DE COBERTURA DEL FAIS ¹			
Municipios con los dos mayores grados de rezago social de la entidad	Número	Población	Porcentaje del total de población
Con Muy Alto rezago social	10	356,881	7.4
Con Alto rezago social	34	1,098,126	22.9
Zonas de Atención Prioritaria (ZAP) rurales 2015	Número	Población	Porcentaje del total de población
Con Bajo rezago social	11	444,658	9.3
Con Medio rezago social	45	1,252,967	26.1
Con Alto rezago social	34	1,098,126	22.9
Con Muy Alto rezago social	10	356,881	7.4
Zonas de Atención Prioritaria (ZAP) urbanas 2015 ²	Número	Población	Porcentaje del total de población
Con Bajo rezago social	268	580,698	12.1
Con Medio rezago social	675	1,047,907	21.8
Con Alto rezago social	114	81,791	1.7

Fuente: Elaboración de SEDESOL con base en información del CONEVAL y de la Delegación a Zonas de Atención Prioritaria para el año 2015.

III. OTRAS ÁREAS GEOGRÁFICAS DE LA ENTIDAD ¹				
Localidades	Rurales		Urbanas	
	Número	Población	Número	Población
Con Muy Bajo rezago social	308	79,701	42	1,150,806
Con Bajo rezago social	1,667	603,346	88	774,065
Con Medio rezago social	5,107	1,293,482	41	197,962
Con Alto rezago social	2,695	371,331	3	14,365
Con Muy Alto rezago social	658	34,914	0	N.A.
No clasificadas por rezago social	9,138	71,683	0	N.A.
Áreas Geográficas Básicas (AGEB) urbanas ²	Número		Población	
Con Bajo rezago social	545		1,188,477	
Con Medio rezago social	748		1,064,320	
Con Alto rezago social	314		89,394	
No clasificadas por rezago social	88		426	

Fuente: Elaboración de SEDESOL con base en información del INEGI y CONEVAL.

IV. INDICADORES DE CARENCIA SOCIAL ASOCIADOS A LA MEDICIÓN DE POBREZA MULTIDIMENSIONAL¹



Fuente: Elaboración de SEDESOL con base en información del CONEVAL.

V. INDICADORES SOCIALES Y DEMOGRÁFICOS DE LA ENTIDAD¹

Indicador	Entidad	Municipios con los dos mayores grados de rezago social	ZAP urbanas	ZAP rurales
Población femenina	2,415,773	737,721	380,395	1,392,901
Población masculina	2,352,807	717,286	330,001	1,559,731
Total de viviendas particulares habitadas	1,072,560	276,780	406,389	664,137
Promedio de ocupantes en viviendas particulares habitadas (personas)	4.4	5.1	4.3	4.8
Hogares con jefatura femenina	216,407	37,757	96,020	109,797
Grado promedio de escolaridad de la población de 15 o más años	6.7	4.7	6.7	5.4
Población de tres años o más hablante de lengua indígena	1,219,057	94,6017	237,044	1,114,809
Población de 15 años o más analfabeta	550,844	244,064	163,676	437,937
Población sin derechohabencia a servicios de salud	2,011,532	621,411	705,649	1,331,702

Fuente: Elaboración de SEDESOL con base en información del INEGI y CONEVAL.

- La población total de la entidad en 2010 fue de 4,796,580 personas.
- En 2012, 74.7 por ciento de la población se encuentra en pobreza y 32.2 por ciento en pobreza extrema.
- En 2010, la entidad contaba con 118 municipios, de estos, 1.7 por ciento de Muy Bajo rezago social, 21.2 por ciento de Bajo rezago social, 39.8 por ciento de Medio rezago social, 28.8 por ciento de Alto rezago social y 8.5 por ciento de Muy Alto rezago social. Asimismo, de éstos, 84.7 son ZAP rurales.
- La población que reside en los municipios con los dos mayores grados de rezago social de la entidad sumó 1,455,007 personas en 2010.
- La entidad cuenta con 1,057 ZAP urbanas en las que en 2010 habitaron 1,710,396 personas: 33.9 por ciento habitaban en ZAP con Bajo rezago social, 61.3 por ciento en ZAP con Medio rezago social y 4.8 por ciento en ZAP con Alto rezago social.

- En 2010, el promedio de ocupantes por vivienda ascendió a nivel estatal a 4.4 personas. En las ZAP urbanas el mismo indicador ascendió a 4.3 y en los municipios con los dos grados de rezago social más altos de la entidad a 5.1 personas y en las ZAP rurales ascendió a 4.8 personas.
- El grado promedio de escolaridad de la población de 15 años o más en la entidad fue de 6.7, mientras que en ZAP urbanas fue de 6.7, en los municipios con los dos grados de rezago social más altos de 4.7 y en ZAP rurales de 5.4.
- En 2010, la población de 15 años o más analfabeta ascendió a 550,844 personas, de las cuales, 29.7 por ciento está en las ZAP urbanas, el 44.3 por ciento está en los municipios con los dos grados más altos de rezago social y 79.5 por ciento en ZAP rurales.
- La población sin derechohabencia a servicios de salud ascendió a 2,011,532 personas, de las cuales, 35.3 por ciento se encontró en las ZAP urbanas, 31.0 por ciento en los municipios con los dos grados más altos de rezago social y 66.5 por ciento en ZAP rurales.



INFORME ANUAL SOBRE LA SITUACIÓN DE POBREZA Y REZAGO SOCIAL 2015

CHIAPAS

VI. INDICADORES DE VIVIENDA EN PRINCIPALES ÁREAS DE COBERTURA DEL FAIS¹

Municipios con los dos mayores grados de rezago social en la entidad federativa²

Municipio	Viviendas									
	Con piso de tierra	Con cemento nuevo	Sin electricidad	Sin agua entubada	Sin acueducto	Sin drenaje	Sin drenaje bueno	Sin refrigerador	Sin lavadora	Habitador
Cholulutla	1672	481	285	1894	467	2139	1637	2813	2889	2890
Sihá	609	307	435	939	1291	1491	1151	2028	2196	2299
Mixteño	441	309	41	1016	331	1628	951	1990	2051	2062
San Juan Carrizoc	3044	475	285	1780	419	4391	2641	4977	5029	5037
Chamela	3021	1905	751	6656	1025	10862	5440	15805	15945	16080

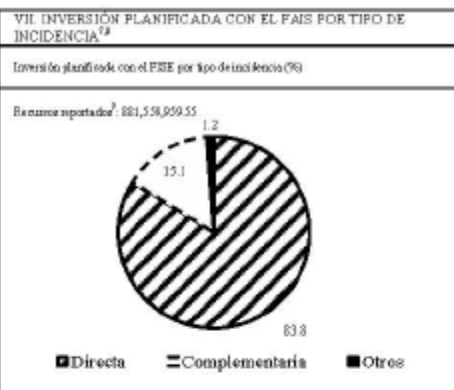
ZAP rural²

Municipio	Viviendas									
	Con piso de tierra	Con cemento nuevo	Sin electricidad	Sin agua entubada	Sin acueducto	Sin drenaje	Sin drenaje bueno	Sin refrigerador	Sin lavadora	Habitador
Cholulutla	1672	481	285	1894	467	2139	1637	2813	2889	2890
Sihá	609	307	405	939	1291	1491	1151	2028	2196	2299
Mixteño	441	309	41	1016	331	1628	951	1990	2051	2062
San Juan Carrizoc	3044	475	285	1780	419	4391	2641	4977	5028	5037
Chamela	3021	1905	751	6656	1025	10862	5440	15805	15945	16080

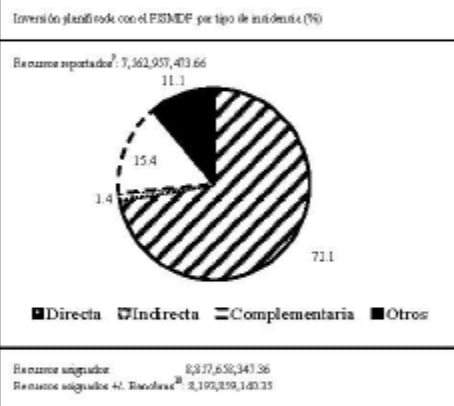
ZAP urbano²

Localidad	Clave ZAP (C060)	Viviendas									
		Con piso de tierra	Con cemento nuevo	Sin electricidad	Sin agua entubada	Sin acueducto	Sin drenaje	Sin drenaje bueno	Sin refrigerador	Sin lavadora	Habitador
Tepichula de Córdova y Osté	12062	20	14	18	19	7	7	11	20	20	20
Cholulutla	10039	19	0	10	12	13	20	30	30	36	36
Comitán de Domínguez	10926	67	35	25	41	19	39	23	32	39	63
Compostela de Espinoza	10435	39	31	20	48	3	0	22	37	43	48
Amatenango del Valle	10107	32	5	0	5	34	44	40	65	65	65
Versadero Carrizoc	30151	121	31	5	30	0	39	64	154	336	387
Chilá	10418	9	9	3	0	8	17	8	23	30	30
Tepichula de Córdova y Osté	11810	35	36	0	22	11	11	0	26	38	44
Tenango	72152	5	0	4	7	4	14	9	21	21	21
San Juan Carrizoc	10013	454	303	42	96	54	883	546	1116	1129	1135

Fuente: Elaboración de SEDESOL con base en información del INEGI y CONEVAL.



Recursos asignados: 1,221,733,461.00
Recursos asignados + Baseles²: 970,535,087.70



Fuente: Elaboración de SEDESOL con base en la información reportada en la Matriz de Inversión para el Desarrollo Social (MIEDS) a los 38 meses del día 14 de marzo de 2015 por los entes FAIS de las entidades federales, municipios y demarcaciones territoriales.

VIII. INFRAESTRUCTURA EDUCATIVA¹¹¹³²

Total de inmuebles educativos en la entidad federativa	3,613
Porcentaje de construcciones provisionales, escuelas móviles o sin construcción	3.5
Porcentaje de inmuebles sin banda perimetral o banda incompleta	50.8
Porcentaje de inmuebles con pared de adobe a tabique, ladrillo, bloques, piedra, canchales, cemento o concreto	11.1
Porcentaje de inmuebles con techos distintos a los de concreto o vigas con bóveda	36.2
Porcentaje de inmuebles con piso de tierra o materiales reutilizables	2.7
Porcentaje de inmuebles sin fuente de abastecimiento de agua conectada a la red pública	33.0
Porcentaje de inmuebles sin fuente de abastecimiento de agua	7.7
Porcentaje de inmuebles sin fuente de energía eléctrica	12.5
Porcentaje de inmuebles sin baño, sanitarios, letrina u hoyo negro	7.3
Porcentaje de inmuebles sin drenaje	54.2
Porcentaje de inmuebles sin cancha deportiva	58.6
Porcentaje de inmuebles sin patio o plaza ajena	51.5
Porcentaje de canchas deportivas sin techo	69.9
Porcentaje de pilcos o pilcos otros sin techo	65.7
Porcentaje de inmuebles en los que no se realizaron construcciones u obras mayores de rehabilitación durante los últimos tres años	68.9

Fuente: Elaboración de SEDESOL con base en información del INEGI.



INFORME ANUAL SOBRE LA SITUACIÓN DE POBREZA Y REZAGO SOCIAL 2015

CHIHUAHUA

I. INFORMACIÓN ESTATAL ¹		
Grado de rezago social	Bajo	
Población total	3,406,465	
Pobreza multidimensional	Porcentaje del total de población	Carencia promedio
Población en situación de pobreza	35.3	1.9
Población en situación de pobreza extrema	3.8	3.5

Fuente: Elaboración de SEDESOL con base en información del INEGI y CONEVAL.

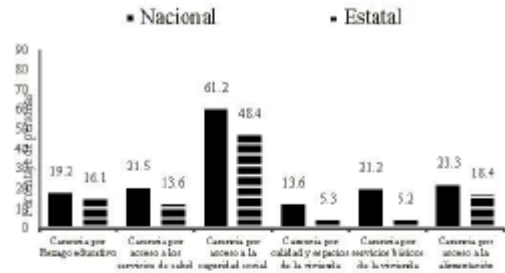
II. PRINCIPALES ÁREAS DE COBERTURA DEL FAIS ¹			
Municipios con los dos mayores grados de rezago social de la entidad	Número	Población	Porcentaje del total de población
Con Muy alto rezago social	10	198,385	5.8
Con Alto rezago social	4	43,545	1.3
Zonas de Atención Prioritaria (ZAP) rurales 2015	Número	Población	Porcentaje del total de población
Con Bajo rezago social	0	N.A.	N.A.
Con Medio rezago social	2	4,450	0.1
Con Alto rezago social	4	43,545	1.3
Con Muy Alto rezago social	10	198,385	5.8
Zonas de Atención Prioritaria (ZAP) urbanas 2015 ¹²	Número	Población	Porcentaje del total de población
Con Bajo rezago social	104	155,276	4.6
Con Medio rezago social	166	84,521	2.5
Con Alto rezago social	53	17,451	0.5

Fuente: Elaboración de SEDESOL con base en información del CONEVAL y de la Declaratoria de Zonas de Atención Prioritaria para el año 2015.

III. OTRAS ÁREAS GEOGRÁFICAS DE LA ENTIDAD ¹				
Localidades	Rurales		Urbanas	
	Número	Población	Número	Población
Con Muy Bajo rezago social	1185	264,707	44	2,862,546
Con Bajo rezago social	472	54,564	3	19,873
Con Medio rezago social	855	63,854	1	3,294
Con Alto rezago social	1,380	62,201	0	N.A.
Con Muy Alto rezago social	1,102	34,724	0	N.A.
No clasificadas por rezago social	7,204	37,201	1	3,483
Áreas Geográficas Básicas (AGEB) urbanas ²	Número		Población	
Con Bajo rezago social	1,773		2,124,600	
Con Medio rezago social	372		88,681	
Con Alto rezago social	125		21,869	
No clasificadas por rezago social	381		4,728	

Fuente: Elaboración de SEDESOL con base en información del INEGI y CONEVAL.

IV. INDICADORES DE CARENCIA SOCIAL ASOCIADOS A LA MEDICIÓN DE POBREZA MULTIDIMENSIONAL¹



Fuente: Elaboración de SEDESOL con base en información del CONEVAL.

V. INDICADORES SOCIALES Y DEMOGRÁFICOS DE LA ENTIDAD¹

Indicador	Entidad	Municipios con los dos mayores grados de rezago social	ZAP urbanas	ZAP rurales
Población femenina	1,713,920	119,897	127,560	121,997
Población masculina	1,692,545	122,033	129,694	124,383
Total de viviendas particulares habitadas	910,647	56,595	63,527	57,868
Promedio de ocupantes en viviendas particulares habitadas (personas)	3.6	4.2	3.8	4.1
Hogares con jefatura femenina	222,528	10,753	14,460	11,931
Grado promedio de escolaridad de la población de 15 o más años	8.8	5.2	6.8	5.2
Población de tres años o más hablante de lengua indígena	109,378	83,292	6,703	81,654
Población de 15 años o más analfabeta	84,969	35,211	8,413	35,591
Población sin derechohabencia a servicios de salud	798,970	99,076	72,627	100,139

Fuente: Elaboración de SEDESOL con base en información del INEGI y CONEVAL.

- La población total de la entidad en 2010 fue de 3,406,465 personas.
- En 2012, 35.3 por ciento de la población se encontraba en pobreza y 3.8 por ciento en pobreza extrema.
- En 2010, la entidad contaba con 67 municipios, de estos, 59.7 por ciento eran de Muy Bajo rezago social, 14.9 por ciento de Bajo rezago social, 4.5 por ciento de Medio rezago social, 6.0 por ciento de Alto rezago social y 14.9 por ciento de Muy Alto rezago social. Asimismo, de éstos, 23.9 por ciento son ZAP rurales.
- La población que reside en los municipios con los dos mayores grados de rezago social de la entidad sumó 341,930 personas en 2010.
- La entidad cuenta con 323 ZAP urbanas en las que en 2011 habitaban 257,254 personas; 60.4 por ciento habitaba en ZAP con Bajo rezago social, 32.8 por ciento en ZAP con Medio rezago social y 6.8 por ciento en ZAP con Alto rezago social.

- En 2010, el promedio de ocupantes por vivienda ascendió a nivel estatal a 3.6 personas. En las ZAP urbanas el mismo indicador ascendió a 3.8, en los municipios con los dos grados de rezago social más altos de la entidad a 4.2 personas y en ZAP rurales ascendió a 4.1 personas.
- El grado promedio de escolaridad de la población de 15 años o más en la entidad fue de 8.8, mientras que en ZAP urbanas fue de 6.8, en los municipios con los dos grados de rezago social más altos de 5.2 y en ZAP rurales 5.2.
- En 2010, la población de 15 años o más analfabeta ascendió a 84,969 personas, de las cuales, 9.9 por ciento está en las ZAP urbanas, el 41.4 por ciento está en los municipios con los dos grados de rezago social y 41.3 por ciento en ZAP rurales.
- La población sin derechohabencia a servicios de salud ascendió a 798,970 personas, de las cuales, 9.1 por ciento se encontró en las ZAP urbanas y 12.4 por ciento en los municipios con los dos grados más altos de rezago social y 12.5 por ciento en ZAP rurales.



INFORME ANUAL SOBRE LA SITUACIÓN DE POBREZA Y REZAGO SOCIAL 2015

CHIHUAHUA

VI. INDICADORES DE VIVIENDA EN PRINCIPALES ÁREAS DE COBERTURA DEL FAIS¹

Municipios con los dos mayores grados de rezago social en la entidad federativa²

Municipio	7 ítems ³									
	Con gas de tierra	Con un solo cuarto	Sin electricidad	Sin agua entubada	Sin ascenso	Sin drenaje	Sin mamparo	Sin refrigerador	Sin lavadora	Habitador
Bojardo	755	679	1917	2586	1886	2418	1398	2375	2720	3017
Mónico	430	164	1394	1363	533	1150	510	1804	1700	1841
Cecchi	232	193	738	707	713	1288	236	1034	1300	2073
Guadalupe y Calvo	5924	737	5539	7540	2584	4477	2435	8387	9882	11476
Guachochil	2665	2204	2421	6884	2575	7634	1750	7920	8878	11285

ZAP ruraler⁴

Municipio	7 ítems ³									
	Con gas de tierra	Con un solo cuarto	Sin electricidad	Sin agua entubada	Sin ascenso	Sin drenaje	Sin mamparo	Sin refrigerador	Sin lavadora	Habitador
Bojardo	755	679	1917	2586	1886	2418	1398	2375	2723	3017
Mónico	430	164	1394	1363	533	1150	510	1804	1700	1841
Cecchi	232	193	738	707	713	1288	236	1034	1300	2073
Guadalupe y Calvo	5924	737	5539	7540	2584	4477	2435	8387	9882	11476
Guachochil	2665	2204	2421	6884	2575	7634	1750	7920	8878	11285

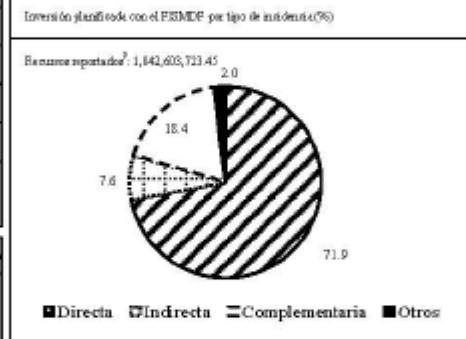
ZAP urbano⁵

Localidad	Clave ZAP del INEHI	7 ítems ³									
		Con gas de tierra	Con un solo cuarto	Sin electricidad	Sin agua entubada	Sin ascenso	Sin drenaje	Sin mamparo	Sin refrigerador	Sin lavadora	Habitador
Chihuahua	18589	17	21	30	34	32	32	9	33	35	35
Báscora	53889	49	0	54	9	4	24	19	54	54	54
Báscora	53889	30	0	26	7	7	8	27	27	27	27
Chihuahua	16924	25	31	36	70	32	71	5	54	61	71
Hidalgo del Parral	13403	15	13	13	38	30	28	0	14	21	21
Guachochil	13672	6	16	36	20	1	88	5	53	69	83
San Buenaventura	13868	8	10	7	30	20	15	0	13	15	31
Guadalupe y Calvo	11751	20	9	7	7	34	16	10	23	26	38
San Juanito	9080	0	24	30	5	4	48	4	30	39	49
Chihuahua	18273	33	7	3	21	1	7	3	12	13	21

Puente: Elaboración de SEDESOL con base en información del INEHI y CONEVAL.



Recursos asignados: 135,359,198.00
 Recursos asignados + Beneficia¹⁰: 135,359,198.00



Recursos asignados: 981,332,109.12
 Recursos asignados + Beneficia¹⁰: 1,131,792,975.03

Puente: Elaboración de SEDESOL con base en la información reportada en la Matriz de Inversión para el Desarrollo Social (MIEDS) a los 18 meses del día 14 de enero de 2015 por los entes FAIS de los estados de destino, municipios y demarcaciones territoriales.

VIII. INFRAESTRUCTURA EDUCATIVA^{11,12,13}

Total de inmuebles educativos en la entidad federativa	4,530
Porcentaje de construcciones prontas o en construcción	1.0
Porcentaje de inmuebles sin base perimetral o base incompleta	18.1
Porcentaje de inmuebles con pared distinta a ladrillo, block, piedra, cimbra, concreto o concreto	12.9
Porcentaje de inmuebles con techo distinto a losa de concreto o vigas con bovedilla	48.9
Porcentaje de inmuebles con piso de tierra o materiales renovables	0.9
Porcentaje de inmuebles sin fuente de abastecimiento de agua conectada a la red pública	17.5
Porcentaje de inmuebles sin fuente de abastecimiento de agua	3.5
Porcentaje de inmuebles sin fuente de energía eléctrica	11.3
Porcentaje de inmuebles sin baño, sanitario, letrina u hoyo negro	2.9
Porcentaje de inmuebles sin drenaje	34.0
Porcentaje de inmuebles sin cancha deportiva	30.2
Porcentaje de inmuebles sin piso o plaza de piso	34.9
Porcentaje de canchas deportivas sin techo	71.7
Porcentaje de pilotes o platos de piso sin techo	76.6
Porcentaje de inmuebles en los que no se realizaron construcciones u obras mayores de rehabilitación durante los últimos tres años	49.5

Puente: Elaboración de SEDESOL con base en información del INEHI.



INFORME ANUAL SOBRE LA SITUACIÓN DE POBREZA Y REZAGO SOCIAL 2015

COAHUILA

I. INFORMACIÓN ESTATAL ¹			
Grado de rezago social		Muy Bajo	
Población total		2,748,391	
Pobreza multidimensional	Porcentaje del total de población	Carcenas promedio	
Población en situación de pobreza		20	
Población en situación de pobreza extrema		3.2	

Fuente: Elaboración de SEDESOL con base en información del INEGI y CONEVAL.

II. PRINCIPALES ÁREAS DE COBERTURA DEL FAIS ²			
Municipios con los dos mayores grados de rezago social de la entidad	Número	Población	Porcentaje del total de población
Con Muy Bajo rezago social	36	2,727,465	99.2
Con Bajo rezago social	2	20,926	0.8
Zonas de Atención Prioritaria (ZAP) urbanas 2015 ³	Número	Población	Porcentaje del total de población
Con Bajo rezago social	96	132,845	4.8
Con Medio rezago social	141	83,951	3.1
Con Alto rezago social	19	5,420	0.2

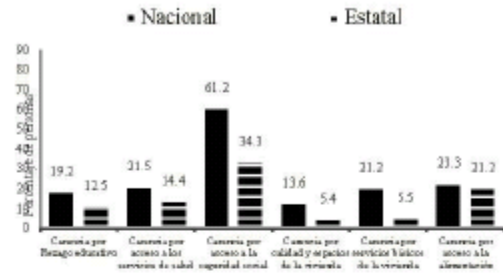
La entidad federativa no cuenta con ZAP rurales.

Fuente: Elaboración de SEDESOL con base en información del CONEVAL y de la Dirección de Zonas de Atención Prioritaria para el año 2015.

III. OTRAS ÁREAS GEOGRÁFICAS DE LA ENTIDAD ⁴				
Localidades	Rurales		Urbanas	
	Número	Población	Número	Población
Con Muy Bajo rezago social	510	198,222	43	2,473,388
Con Bajo rezago social	334	51,568	0	N.A.
Con Medio rezago social	223	13,412	0	N.A.
Con Alto rezago social	57	1,489	0	N.A.
Con Muy Alto rezago social	4	58	0	N.A.
No clasificadas por rezago social	2854	10,253	0	N.A.
Áreas Geográficas Básicas (AGB) urbanas ⁵		Número	Población	
Con Bajo rezago social		1,416	2,199,381	
Con Medio rezago social		103	86,636	
Con Alto rezago social		79	7,002	
No clasificadas por rezago social		103	812	

Fuente: Elaboración de SEDESOL con base en información del INEGI y CONEVAL.

IV. INDICADORES DE CARENCIA SOCIAL ASOCIADOS A LA MEDICIÓN DE POBREZA MULTIDIMENSIONAL⁶



Fuente: Elaboración de SEDESOL con base en información del CONEVAL.

V. INDICADORES SOCIALES Y DEMOGRÁFICOS DE LA ENTIDAD⁷

Indicador	Entidad	Municipios con los dos mayores grados de rezago social	ZAP urbanas
Población femenina	1,384,194	1,384,194	109,759
Población masculina	1,364,197	1,364,197	112,473
Total de viviendas particulares habitadas	715,158	715,158	54,047
Promedio de ocupantes en viviendas particulares habitadas (personas)	3.8	3.8	4.0
Hogares con jefatura femenina	149,765	149,765	9,955
Grado promedio de escolaridad de la población de 15 o más años	9.5	9.5	7.4
Población de tres años o más hablante de lenguas indígenas	6,233	6,233	446
Población de 15 años o más analfabeta	51,229	50,229	6,912
Población en derechohabencia a servicios de salud	602,569	602,569	65,380

Fuente: Elaboración de SEDESOL con base en información del INEGI y CONEVAL.

¹ La población total de la entidad en 2010 fue de 2,748,391 personas.

² En 2012, 27.9 por ciento de la población se encontraba en pobreza y 3.2 por ciento en pobreza extrema.

³ En 2010, la entidad contaba con 38 municipios, de estos, 94.7 por ciento eran Muy Bajo rezago social y 5.3 por ciento de Bajo rezago social.

⁴ La población que reside en los municipios con los dos mayores grados de rezago social de la entidad sumó 2,741,391 personas en 2010.

⁵ La entidad cuenta con 256 ZAP urbanas en las que en 2013 habitaron 222,232 personas: 59.3 por ciento habitaba en ZAP con Bajo rezago social, 37.3 por ciento en ZAP con Medio rezago social y 2.4 por ciento en ZAP con Alto rezago social.

⁶ En 2010, el promedio de ocupantes por vivienda ascendió a nivel estatal a 3.8 personas. En las ZAP urbanas el mismo indicador ascendió a 4.0 y en los municipios con los dos grados de rezago social más altos de la entidad a 3.6 personas.

⁷ El grado promedio de escolaridad de la población de 15 años o más en la entidad fue de 9.5, mientras que en ZAP urbanas fue de 7.4 y en los municipios con los dos grados de rezago social más altos de 9.5.

⁸ En 2010, la población de 15 años o más analfabeta ascendió a 50,229 personas, de las cuales, 13.6 por ciento está en las ZAP urbanas y el 100 por ciento está en los municipios con los dos grados más altos de rezago social.

⁹ La población en derechohabencia a servicios de salud ascendió a 602,569 personas, de las cuales, 11.9 por ciento se encuentra en las ZAP urbanas y 100 por ciento en los municipios con los dos grados más altos de rezago social.



INFORME ANUAL SOBRE LA SITUACIÓN DE POBREZA Y REZAGO SOCIAL 2015

COAHUILA

VI. INDICADORES DE VIVIENDA EN PRINCIPALES ÁREAS DE COBERTURA DEL PAIS ¹										
Municipios con los dos mayores grados de rezago social en la entidad federativa ²										
Municipio	Viviendas									
	Con BAO de tierra	Con amoldo cuenta	Sin electricidad	Sin agua entubada	Sin drenaje	Sin drenaje	Sin drenaje	Sin refrigerador	Sin lavadora	Habitado
Atlixco	75	203	106	767	294	749	42	244	652	2844
Ocampo	106	160	86	525	180	530	119	825	1131	2778
General Cepeda	52	175	81	200	334	486	87	518	1113	3896
Vasco	133	316	102	329	530	927	115	743	1946	5267
Guadalupe	10	56	19	40	58	97	8	53	157	576

ZAP urbanos ^{2F}											
Localidad	7 rezagos										
	Clave ZAP (FOEA)	Colegio de tierra	Con in amoldo cuenta	Sin electricidad	Sin agua entubada	Sin drenaje	Sin drenaje	Sin drenaje	Sin refrigerador	Sin lavadora	Habitado
Rancho Arroyo	1428	14	5	0	32	4	4	3	25	18	32
Mondrón	1285	17	14	0	21	8	23	8	8	22	28
Tehuacan	1216	93	50	0	46	10	48	3	51	68	120
Colonia Venustiano Carranza	302 A	11	6	6	11	2	14	3	12	13	22
Rancho Boca	4017	9	16	41	37	4	27	19	42	42	42
Ciudad Madero Mexiquita	1242	4	6	22	11	8	12	5	25	22	28
Tehuacan	1266	135	125	5	201	34	130	17	120	201	343
Sabido	107 A	18	16	0	39	8	8	3	15	18	44
Sabido	1403	39	40	35	145	26	39	3	85	100	158
Mondrón	1363	0	0	81	62	7	26	19	62	62	62

La entidad federativa no cuenta con ZAP rurales.

Fuente: Elaboración de SEDESOL, con base en información del INEGI y CONEVAL.

VII. INVERSIÓN PLANIFICADA CON EL FISE POR TIPO DE INCIDENCIA ^{2A}	
Inversión planificada con el FISE por tipo de incidencia (%)	
Recursos reportados ³ : 31,470,368.83	
Recursos asignados: 34,752,404.00 Recursos asignados +: Bandoza ^{3B} : 34,752,404.00	
Inversión planificada con el FISE por tipo de incidencia (%)	
Recursos reportados ³ : 313,094,184.93	
Recursos asignados: 386,946,001.02 Recursos asignados +: Bandoza ^{3B} : 386,946,001.02	

Fuente: Elaboración de SEDESOL, con base en la información reportada en la Matriz de Inversión para el Desarrollo Social (MDES) a los 18 meses del día 14 de mayo de 2015 por los estados PAIS de los estados federativos, municipios y demarcaciones territoriales.

VIII. INFRAESTRUCTURA EDUCATIVA ¹¹¹²¹³	
Total de inmuebles educativos en la entidad federativa	3,011
Porcentaje de construcciones perennales, escuelas a cielo o sin construcción	0.5
Porcentaje de inmuebles sin banda perimetral o banda incompleta	9.5
Porcentaje de inmuebles con pared distinta a tabique, ladrillo, block, piedra, mamparo, cemento o concreto	2.8
Porcentaje de inmuebles con techo distinto a los de concreto o vigueta con bovedilla	3.6
Porcentaje de inmuebles con piso de tierra o materiales reusables	0.5
Porcentaje de inmuebles sin fuente de abastecimiento de agua conectada a la red pública	10.4
Porcentaje de inmuebles sin fuente de abastecimiento de agua	0.3
Porcentaje de inmuebles sin fuente de energía eléctrica	0.5
Porcentaje de inmuebles sin baño, sanitario, letrina u hoyo negro	1.3
Porcentaje de inmuebles sin drenaje	23.3
Porcentaje de inmuebles sin cancha deportiva	46.5
Porcentaje de inmuebles sin patio o plaza abierta	11.1
Porcentaje de canchas deportivas de techo	70.9
Porcentaje de pabellones o áreas de sombra	57.4
Porcentaje de inmuebles en los que no se realizaron construcciones o obras de mejora de rehabilitación durante los últimos tres años	50.1

Fuente: Elaboración de SEDESOL, con base en información del INEGI.



INFORME ANUAL SOBRE LA SITUACIÓN DE POBREZA Y REZAGO SOCIAL 2015

COLIMA

I. INFORMACIÓN ESTATAL ¹			
Grado de rezago social		Muy Bajo	
Población total		650,555	
Pobres multidimensional	Porcentaje del total de población	Carenzas promedio	
Población en situación de pobreza	34.4	21	
Población en situación de pobreza extrema	4.1	37	

Fuente: Elaboración de SEDESOL con base en información del INEGI y CONEVAL.

II. PRINCIPALES ÁREAS DE COBERTURA DEL FAJS ¹			
Municipios con los dos mayores grados de rezago social de la entidad	Número	Población	Porcentaje del total de población
Con Muy Bajo rezago social	10	650,555	100
* Todos los municipios de la entidad federativa tienen el mismo grado de rezago social.			
Zonas de Atención Prioritaria (ZAP) urbanas 2015 ²	Número	Población	Porcentaje del total de población
Con Bajo rezago social	47	71,573	11.0
Con Medio rezago social	48	57,471	8.8
Con Alto rezago social	4	1,458	0.2

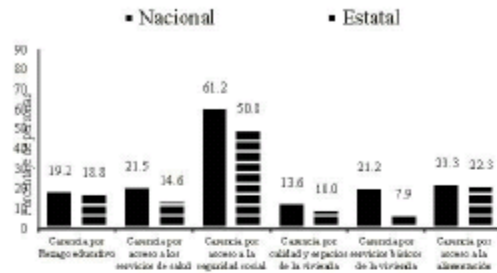
La entidad federativa no cuenta con ZAP rurales.

Fuente: Elaboración de SEDESOL con base en información del CONEVAL y de la Dirección de Zonas de Atención Prioritaria para el año 2015.

III. OTRAS ÁREAS GEOGRÁFICAS DE LA ENTIDAD ¹				
Localidades	Rurales		Urbanas	
	Número	Población	Número	Población
Con Muy Bajo rezago social	139	50,411	15	555,499
Con Bajo rezago social	78	16,063	4	22,040
Con Medio rezago social	46	1,817	0	N.A.
Con Alto rezago social	13	492	0	N.A.
Con Muy Alto rezago social	1	13	0	N.A.
No clasificadas por rezago social	930	4,320	0	N.A.
Áreas Geográficas Básicas (AGEB) urbanas ²		Número	Población	
Con Bajo rezago social		382	530,112	
Con Medio rezago social		65	58,100	
Con Alto rezago social		10	1,647	
No clasificadas por rezago social		22	58	

Fuente: Elaboración de SEDESOL con base en información del INEGI y CONEVAL.

IV. INDICADORES DE CARENCIA SOCIAL ASOCIADOS A LA MEDICIÓN DE POBREZA MULTIDIMENSIONAL¹



Fuente: Elaboración de SEDESOL con base en información del CONEVAL.

V. INDICADORES SOCIALES Y DEMOGRÁFICOS DE LA ENTIDAD¹

Indicador	Entidad	Municipios con los dos mayores grados de rezago social	ZAP urbanas
Población femenina	327,765	327,765	64,645
Población masculina	322,790	322,790	65,833
Total de viviendas particulares habitadas	177,848	177,848	33,052
Promedio de ocupantes en viviendas particulares habitadas (personas)	3.6	3.6	3.9
Hogares con jefatura femenina	46,057	46,057	8,208
Grado promedio de escolaridad de la población de 15 o más años	9.0	9.0	6.7
Población de tres años o más hablante de lengua indígena	4,089	4,089	1,767
Población de 15 años o más analfabeta	23,856	23,856	9,056
Población sin derechohabencia a servicios de salud	112,776	112,776	27,070

Fuente: Elaboración de SEDESOL con base en información del INEGI y CONEVAL.

- La población total de la entidad en 2010 fue de 651,555 personas.
- En 2012, 34.4 por ciento de la población se encontraba en pobreza y 4.0 por ciento en pobreza extrema.
- En 2010, la entidad contaba con 10 municipios, de estos, 100 por ciento son de Muy bajo rezago social.
- La población que reside en los municipios con los dos mayores grados de rezago social de la entidad sumó 650,555 personas en 2010.
- La entidad cuenta con 99 ZAP urbanas en las que en 2011 habitaron 130,478 personas: 54.9 por ciento habitaron en ZAP con Bajo rezago social, 44.0 por ciento en ZAP con Medio rezago social y 1.1 por ciento en ZAP con Alto rezago social.
- En 2010, el promedio de ocupantes por vivienda ascendió a nivel estatal a 3.6 personas. En las ZAP urbanas el mismo indicador ascendió a 3.9 y en los municipios con los dos grados de rezago social más altos de la entidad a 3.6 personas.
- El grado promedio de escolaridad de la población de 15 años o más en la entidad fue de 9.0, mientras que en ZAP urbanas fue de 6.7 y en los municipios con los dos grados de rezago social más altos de 9.0.
- En 2010, la población de 15 años o más analfabeta ascendió a 23,856 personas, de las cuales, 38.1 por ciento está en las ZAP urbanas y el 100 por ciento está en los municipios con los dos grados más altos de rezago social.
- La población sin derechohabencia a servicios de salud ascendió a 112,776 personas, de las cuales, 24.0 por ciento se concentran en las ZAP urbanas y 100 por ciento en los municipios con los dos grados más altos de rezago social.



INFORME ANUAL SOBRE LA SITUACIÓN DE POBREZA Y REZAGO SOCIAL 2015

COLIMA

VI. INDICADORES DE VIVIENDA EN PRINCIPALES ÁREAS DE COBERTURA DEL FAIS ¹										
Municipios con los dos mayores grados de rezago social en la entidad federativa ²										
Municipio	Viviendas									
	Con gas de teatro	Con un solo cuarto	Sin electricidad	Sin agua entubada	Sin alcantarillado	Sin drenaje	Sin drenaje sanitario	Sin refrigerador	Sin lavadora	Habitadas
Tecoman	2488	3113	318	1033	323	483	362	480	1130	2884
Armeria	662	899	115	512	272	229	145	120	298	770
Itabamala	103	105	51	113	95	68	55	22	62	147
Comala	378	431	146	175	238	140	123	106	235	543
Copacuarán	282	340	64	172	85	69	69	50	190	500

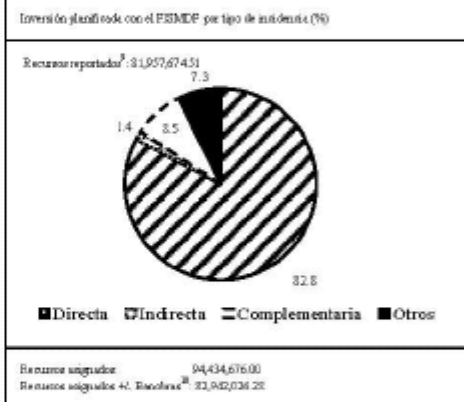
ZAP urbanas ^{2F}											
Localidad	7 servicios										
	Clave ZAP URBANAS	Colección de basura	Con un solo cuarto	Sin electricidad	Sin agua entubada	Sin alcantarillado	Sin drenaje	Sin drenaje sanitario	Sin refrigerador	Sin lavadora	Habitadas
Cerro de Ocotla	5138B	16	15	28	30	11	21	11	30	30	30
Melchor	431	20	13	5	9	14	17	5	20	31	41
Tecoman	10802	5	4	0	0	0	0	0	3	11	22
Tecoman	1085A	67	53	0	0	3	0	3	22	122	247
Cerro de Ocotla	3083B	19	65	24	62	43	41	21	78	133	162
Tecoman	1194A	22	15	7	0	1	0	4	25	41	80
Ciudad de Armeria	1086A	33	42	2	17	13	15	7	40	71	157
Tecoman	10785	16	10	0	0	1	0	0	11	23	34
Manzanillo	10738	5	7	0	0	2	0	0	3	14	22
Cofre de Perote	70310	34	53	16	59	27	28	15	68	143	301

La entidad federativa no cuenta con ZAP rurales.

Fuente: Elaboración de SEDESOL con base en información del INBOI y CONEVAL.



Recursos asignados: 13,025,766.00
 Recursos asignados +/-. Ejecutados³: 13,025,766.00



Recursos asignados: 94,434,676.00
 Recursos asignados +/-. Ejecutados³: 32,942,034.25

VIII. INFRAESTRUCTURA EDUCATIVA^{1,11,12}

Total de inmuebles educativos en la entidad federativa		743
Porcentaje de construcciones provisionales, escuelas móviles o sin construcción		0.1
Porcentaje de inmuebles sin banda perimetral o baranda incompleta		11.3
Porcentaje de inmuebles con paredes distintas a tabiques, ladrillo, bloques, piedra, mampara, concreto o concreto		0.5
Porcentaje de inmuebles con techos distintos a los de concreto o viguerías con bovedilla		4.7
Porcentaje de inmuebles con piso de tierra o materiales reusados		1.5
Porcentaje de inmuebles sin fuente de abastecimiento de agua conectada a la red pública		5.2
Porcentaje de inmuebles sin fuente de abastecimiento de agua		0.3
Porcentaje de inmuebles sin fuente de energía eléctrica		0.1
Porcentaje de inmuebles sin baño, sanitaria, letrina u hogar seco		0.5
Porcentaje de inmuebles sin drenaje		18.2
Porcentaje de inmuebles sin cancha deportiva		46.0
Porcentaje de inmuebles sin patio o plaza cívica		11.0
Porcentaje de canchales deportivos sin techo		31.5
Porcentaje de pizcos o plazas cívicas sin techo		68.3
Porcentaje de inmuebles en los que no se realizaron construcciones u obras mayores de rehabilitación durante los últimos tres años		51.5

Fuente: Elaboración de SEDESOL con base en información del INEGI.



INFORME ANUAL SOBRE
LA SITUACIÓN DE POBREZA Y REZAGO SOCIAL 2015

DISTRITO FEDERAL

I. INFORMACIÓN ESTATAL ¹		
Grado de rezago social	Muy Bajo	
Población total	3,851,080	
Pobreza multidimensional	Porcentaje del total de población	Carencias promedio
Población en situación de pobreza	28.9	2.0
Población en situación de pobreza extrema	2.5	3.4

Fuente: Elaboración de SEDESOL con base en información del INEGI y CONEVAL.

II. PRINCIPALES ÁREAS DE COBERTURA DEL FAJS ²			
Municipios con los dos mayores grados de rezago social de la entidad	Número	Población	Porcentaje del total de población
Con Muy Bajo rezago social	16	3,851,080	100
*Todos los municipios de la entidad federativa tienen el mismo grado de rezago social.			
Zonas de Atención Prioritaria (ZAP) urbanas 2015 ³	Número	Población	Porcentaje del total de población
Con Bajo rezago social	172	708,083	8.0
Con Medio rezago social	94	248,811	2.8
Con Alto rezago social	3	2,151	0.0

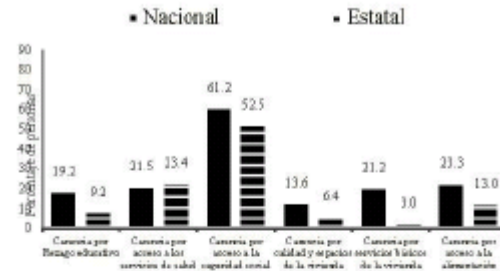
La entidad federativa no cuenta con ZAP rurales.

Fuente: Elaboración de SEDESOL con base en información del CONEVAL y de la Declaración de Zonas de Atención Prioritaria por el año 2015.

III. OTRAS ÁREAS GEOGRÁFICAS DE LA ENTIDAD ⁴				
Localidades	Rurales		Urbanas	
	Número	Población	Número	Población
Con Muy Bajo rezago social	136	13,881	32	3,106,717
Con Bajo rezago social	180	20,431	1	3,676
Con Medio rezago social	96	5,762	0	N.A.
Con Alto rezago social	4	53	0	N.A.
Con Muy Alto rezago social	0	N.A.	0	N.A.
No clasificadas por rezago social	98	550	0	N.A.
Áreas Geográficas Básicas (AGEB) urbanas ⁵	Número		Población	
Con Bajo rezago social	2,283		3,537,707	
Con Medio rezago social	103		256,983	
Con Alto rezago social	11		2,473	
No clasificadas por rezago social	35		13,231	

Fuente: Elaboración de SEDESOL con base en información del INEGI y CONEVAL.

IV. INDICADORES DE CARENCIA SOCIAL ASOCIADOS A LA MEDICIÓN DE POBREZA MULTIDIMENSIONAL¹



Fuente: Elaboración de SEDESOL con base en información del CONEVAL.

V. INDICADORES SOCIALES Y DEMOGRÁFICOS DE LA ENTIDAD ¹			
Indicador	Entidad	Municipios con los dos mayores grados de rezago social	ZAP urbanas
Población femenina	4,617,297	4,617,297	488,951
Población masculina	4,233,783	4,233,783	470,094
Total de viviendas particulares habitadas	2,388,534	2,388,534	231,086
Promedio de ocupantes en viviendas particulares habitadas (personas)	3.6	3.6	4.1
Hogares con jefatura femenina	749,744	749,744	56,275
Grado promedio de escolaridad de la población de 15 o más años	10.5	10.5	8.6
Población de tres años o más hablante de lengua indígena	123,234	123,234	27,022
Población de 15 años o más analfabeta	140,199	140,199	28,585
Población sin derechohabencia a servicios de salud	2,971,074	2,971,074	437,122

Fuente: Elaboración de SEDESOL con base en información del INEGI y CONEVAL.

• La población total de la entidad en 2010 fue de 3,851,080 personas.

• En 2010, 28.9 por ciento de la población se encontraba en pobreza y 2.5 por ciento en pobreza extrema.

• En 2010, la entidad contaba con 16 municipios, de estos, 100 por ciento eran de Muy bajo rezago social.

• La población que reside en los municipios con los dos mayores grados de rezago social de la entidad sumó 1,851,080 personas en 2010.

• La entidad cuenta con 269 ZAP urbanas en las que en 2010 habitaban 559,045 personas: 73.3 por ciento habitaba en ZAP con Bajo rezago social, 26.1 por ciento en ZAP con Medio rezago social y 0.2 por ciento en ZAP con Alto rezago social.

• En 2010, el promedio de ocupantes por vivienda ascendió a nivel estatal a 3.6 personas. En las ZAP urbanas el mismo indicador ascendió a 4.1, en los municipios con los dos grados de rezago social más altos de la entidad a 3.6 personas y en las ZAP rurales ascendió a 3.6.

• El grado promedio de escolaridad de la población de 15 años o más en la entidad fue de 10.5, mientras que en las ZAP urbanas fue de 8.6 y en los municipios con los dos grados de rezago social más altos de 10.5.

• En 2010, la población de 15 años o más analfabeta ascendió a 140,199 personas, de las cuales, 26.1 por ciento está en las ZAP urbanas y el 100 por ciento está en los municipios con los dos grados más altos de rezago social.

• La población sin derechohabencia a servicios de salud ascendió a 2,971,074 personas, de las cuales, 14.7 por ciento se encontró en las ZAP urbanas y 100 por ciento en los municipios con los dos grados más altos de rezago social.



INFORME ANUAL SOBRE LA SITUACIÓN DE POBREZA Y REZAGO SOCIAL 2015

DISTRITO FEDERAL

VI. INDICADORES DE VIVIENDA EN PRINCIPALES ÁREAS DE COBERTURA DEL FAIS¹

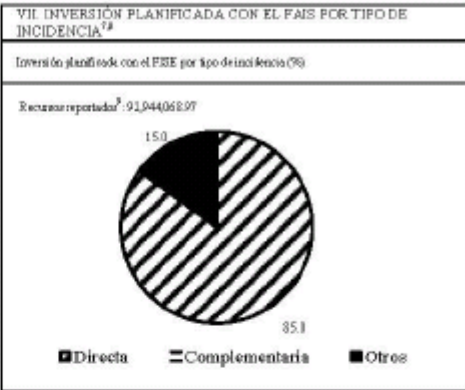
Municipios con los dos mayores grados de rezago social en la entidad federativa²

Municipio	Viviendas									
	Con piso de tierra	Con un solo cuarto	Sin electricidad	Sin agua entubada	Sin agua entubada	Sin drenaje	Sin drenaje sanitario	Sin refrigerador	Sin lavadora	Habitadas
Méjico Alta	3365	3985	145	5145	765	761	324	8777	12363	31589
Xochimilco	3264	10056	374	11084	1246	1438	328	15253	28199	101124
Interoctalpe	5316	36018	349	4270	3038	807	3654	33302	119103	433752
Tláhuac	3337	6404	188	2792	990	307	336	11286	23732	90275
Tláhuac	2942	12901	429	21462	1870	1289	520	18482	36822	170432

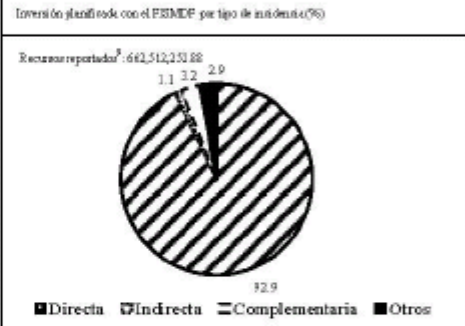
ZAP urbanos^{3P}

Localidad	Viviendas										
	Clase ZAP urbana	Colección de basura	Con un solo cuarto	Sin electricidad	Sin agua entubada	Sin drenaje	Sin drenaje sanitario	Sin refrigerador	Sin lavadora	Habitadas	
Tláhuac	12332	9	26	0	168	0	153	0	51	73	172
San Pablo Ocotlán	40377	9	49	0	174	99	0	0	89	77	175
Interoctalpe	13672	7	26	0	177	1	86	0	27	55	161
Xochimilco	11440	49	225	22	818	13	114	16	420	498	833
Xochimilco	10839	11	22	0	106	3	4	0	34	66	137
San Mateo Ajusco	62418	35	349	28	466	17	52	6	318	354	482
Embalzar	30864	46	51	7	102	9	27	5	36	77	158
Tláhuac	11754	44	59	0	283	8	8	0	113	121	288
Tláhuac	11395	14	71	0	163	7	3	13	114	125	249
Tláhuac	11535	11	34	6	22	7	5	7	42	55	91

La entidad federativa no cuenta con ZAP rurales.
Fuente: Elaboración de SEDESOL con base en información del INEGI y CONEVAL.



Recursos asignados: 91,944,069.00
Recursos asignados al Estado⁶: 91,944,069.00



Recursos asignados: 673,329,340.01
Recursos asignados al Estado⁸: 673,329,340.01

Fuente: Elaboración de SEDESOL con base en la información reportada en la Hoja de Inversión para el Desarrollo Social (MIES) a los 18 turnos del día 14 de enero de 2015 por los rubros FAIS de los entes de destino, municipios y direcciones territoriales.

VIII. INFRAESTRUCTURA EDUCATIVA¹¹¹¹¹¹

Toma de decisiones educativas en la entidad federativa	
Total de inmuebles educativos en la entidad federativa	5,928
Porcentaje de construcciones provisionales, escuelas móviles o sin construcción	0.2
Porcentaje de inmuebles sin banda perimetral o bodega incompleta	4.4
Porcentaje de inmuebles con pared de adobe o tabique, ladrillo, bloco, piedra, mamparo o concreto	0.4
Porcentaje de inmuebles con techos distintos a los de cemento o vigas con bóveda	3.4
Porcentaje de inmuebles con piso de tierra o materiales reusados	0.1
Porcentaje de inmuebles sin fuente de abastecimiento de agua conectado a la red pública	3.3
Porcentaje de inmuebles sin fuente de abastecimiento de agua	0.1
Porcentaje de inmuebles sin fuente de energía eléctrica	0.0
Porcentaje de inmuebles sin baño, sanitario, letrina u hoyo negro	0.6
Porcentaje de inmuebles sin drenaje	2.8
Porcentaje de inmuebles sin cancha deportiva	63.7
Porcentaje de inmuebles sin patio o plaza cívica	5.1
Porcentaje de canchas deportivas sin techo	83.5
Porcentaje de patios o plazas cívicas sin techo	73.8
Porcentaje de inmuebles en los que no se realizaron construcciones u obras mayores de rehabilitación durante los últimos tres años	67.5

Fuente: Elaboración de SEDESOL con base en información del INEGI.



INFORME ANUAL SOBRE LA SITUACIÓN DE POBREZA Y REZAGO SOCIAL 2015

DURANGO

I. INFORMACIÓN ESTATAL ¹		
Grado de rezago social	Medio	
Población total	1,632,934	
Pobreza multidimensional	Porcentaje del total de población	Carencias promedio
Población en situación de pobreza	50.1	20
Población en situación de pobreza extrema	7.5	3.4

Fuente: Elaboración de SEDESOL con base en información del INEGI y CONEVAL.

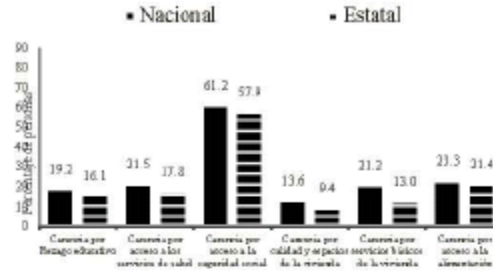
II. PRINCIPALES ÁREAS DE COBERTURA DEL FAIS ¹			
Municipios con los dos mayores grados de rezago social de la entidad	Número	Población	Porcentaje del total de población
Con Muy Alto rezago social	1	33,396	2.0
Con Alto rezago social	4	44,279	2.7
Zonas de Atención Prioritaria (ZAP) rurales 2015	Número	Población	Porcentaje del total de población
Con Bajo rezago social	0	N.A.	N.A.
Con Medio rezago social	1	19,691	1.2
Con Alto rezago social	4	44,279	2.7
Con Muy Alto rezago social	1	33,396	2.0
Zonas de Atención Prioritaria (ZAP) urbanas 2015 ¹⁵	Número	Población	Porcentaje del total de población
Con Bajo rezago social	130	138,925	8.5
Con Medio rezago social	142	87,773	5.4
Con Alto rezago social	11	3,216	0.2

Fuente: Elaboración de SEDESOL con base en información del CONEVAL y de la Declaratoria de Zonas de Atención Prioritaria por el año 2015.

III. OTRAS ÁREAS GEOGRÁFICAS DE LA ENTIDAD ¹				
Localidades	Rurales		Urbanas	
	Número	Población	Número	Población
Con Muy Bajo rezago social	707	269,011	43	1,121,826
Con Bajo rezago social	550	122,637	1	2,609
Con Medio rezago social	651	50,171	0	N.A.
Con Alto rezago social	816	40,857	0	N.A.
Con Muy Alto rezago social	271	10,381	0	N.A.
No clasificadas por rezago social	2,755	15,448	0	N.A.
Áreas Geográficas de Atención Prioritaria (AGEP) urbanas ²	Número		Población	
Con Bajo rezago social	794		1,846,290	
Con Medio rezago social	384		94,439	
Con Alto rezago social	170		6,460	
No clasificadas por rezago social	303		907	

Fuente: Elaboración de SEDESOL con base en información del INEGI y CONEVAL.

IV. INDICADORES DE CARENCIA SOCIAL ASOCIADOS A LA MEDICIÓN DE POBREZA MULTIDIMENSIONAL³



Fuente: Elaboración de SEDESOL con base en información del CONEVAL.

V. INDICADORES SOCIALES Y DEMOGRÁFICOS DE LA ENTIDAD¹

Indicador	Entidad	Municipios con los dos mayores grados de rezago social	ZAP urbanas	ZAP rurales
Población femenina	629,044	38,217	115,310	47,869
Población masculina	803,890	39,458	114,604	41,497
Total de viviendas particulares habitadas	398,471	15,350	52,624	18,848
Promedio de ocupantes en viviendas particulares habitadas (personas)	4.0	4.8	4.3	4.8
Hogares con jefatura femenina	94,851	2,681	12,443	3,532
Grado promedio de escolaridad de la población de 15 o más años	8.6	5.6	7.3	5.8
Población de tres años o más hablante de lengua indígena	31,817	23,803	751	21,851
Población de 15 años o más analfabeta	41,343	8,201	6,432	8,901
Población sin derechohabencia a servicios de salud	487,382	29,209	74,566	34,503

Fuente: Elaboración de SEDESOL con base en información del INEGI y CONEVAL.

- La población total de la entidad en 2010 fue de 1,632,934 personas.
- En 2012, 50.1 por ciento de la población se encontraba en pobreza y 7.5 por ciento en pobreza extrema.
- En 2010, la entidad contaba con 39 municipios, de estos, 61.5 por ciento era de Muy Bajo rezago social, 15.4 por ciento de Bajo rezago social, 10.3 por ciento de Medio rezago social, 10.3 por ciento de Alto rezago social y 2.6 por ciento de Muy Alto rezago social. Asimismo, de éstos, 15.4 por ciento son ZAP rurales.
- La población que reside en los municipios con los dos mayores grados de rezago social de la entidad sumó 77,675 personas en 2010.
- La entidad cuenta con 283 ZAP urbanas en las que en 2011 habitaban 229,914 personas: 60.4 por ciento habitaba en ZAP con Bajo rezago social, 38.1 por ciento en ZAP con Medio rezago social y 1.4 por ciento en ZAP con Alto rezago social.

- En 2010, el promedio de ocupantes por vivienda ascendió a nivel estatal a 4.0 personas. En las ZAP urbanas el mismo indicador ascendió a 4.3, en los municipios con los dos grados de rezago social más altos de la entidad a 4.8 personas y en las ZAP rurales ascendió a 4.8 personas.
- El grado promedio de escolaridad de la población de 15 años o más en la entidad fue de 8.6, mientras que en ZAP urbanas fue de 7.3, en los municipios con los dos grados de rezago social más altos de 5.6 y en ZAP rurales de 5.8.
- En 2010, la población de 15 años o más analfabeta ascendió a 42,343 personas, de las cuales, 15.2 por ciento está en las ZAP urbanas, el 19.4 por ciento está en los municipios con los dos grados más altos de rezago social y 21.1 por ciento en ZAP rurales.
- La población sin derechohabencia a servicios de salud ascendió a 487,382 personas, de las cuales, 15.3 por ciento se encontró en las ZAP urbanas, 6.0 por ciento en los municipios con los dos grados más altos de rezago social y 7.1 por ciento en ZAP rurales.



INFORME ANUAL SOBRE LA SITUACIÓN DE POBREZA Y REZAGO SOCIAL 2015

DURANGO

VI. INDICADORES DE VIVIENDA EN PRINCIPALES ÁREAS DE COBERTURA DEL FAIS¹

Municipios con los dos mayores grados de rezago social en la entidad federativa²

Municipio	Viviendas									
	Con plomo de tierra	Con un solo cuarto	Sin electricidad	Sin agua entubada	Sin ascensor	Sin drenaje	Sin agua caliente	Sin refrigerador	Sin lavadora	Habitada
Moreguil	3655	371	3819	4167	2725	3899	2645	5308	5396	6246
Tamazunchale	1796	183	1119	3444	1909	2643	1023	3264	3940	5220
Cuicatlan	223	16	403	299	227	346	188	542	683	949
Cécar	283	41	346	329	381	572	181	715	820	1055
Tepic	456	58	495	453	397	593	197	921	1185	1860


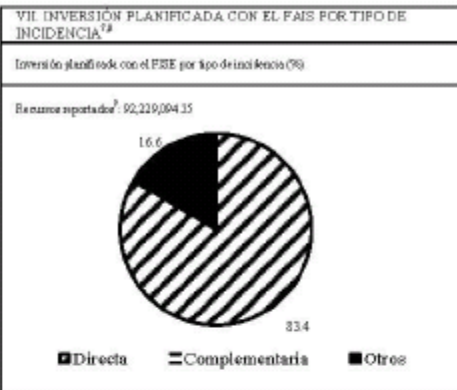
ZAP rural³

Municipio	Viviendas									
	Con plomo de tierra	Con un solo cuarto	Sin electricidad	Sin agua entubada	Sin ascensor	Sin drenaje	Sin agua caliente	Sin refrigerador	Sin lavadora	Habitada
Moreguil	3655	371	3819	4167	2725	3899	2645	5308	5396	6246
Tamazunchale	1796	183	1119	3444	1909	2643	1023	3264	3940	5220
Cuicatlan	223	16	403	299	227	346	188	542	683	949
Cécar	283	41	346	329	381	572	181	715	820	1055
Tepic	456	58	495	453	397	593	197	921	1185	1860

ZAP urbana³

Localidad	Viviendas										
	Clave ZAP urbana	Con plomo de tierra	Con un solo cuarto	Sin electricidad	Sin agua entubada	Sin ascensor	Sin drenaje	Sin agua caliente	Sin refrigerador	Sin lavadora	Habitada
Victoria de Durango	16815	72	58	14	72	9	38	5	31	69	74
Victoria de Durango	16781	28	18	17	58	12	52	0	40	49	58
Victoria de Durango	16828	35	31	0	48	4	26	0	24	34	33
Victoria de Durango	16830	8	7	0	20	1	13	0	7	13	20
Victoria de Durango	16838	6	8	0	14	6	5	0	8	11	21
Victoria de Durango	16836	14	6	0	22	2	4	0	7	18	26
Vista Guzman	1036A	11	6	8	7	7	20	0	19	20	39
San Juan	1031D	30	4	6	0	6	14	0	7	18	21
Victoria de Durango	14035	125	371	3	288	33	138	14	178	286	422
Ciudad Juárez	71889	0	0	0	7	2	14	0	7	12	21

Fuente: Elaboración de SEDESOL con base en información del INEGI y CONEVAL.



Fuente: Elaboración de SEDESOL con base en la información reportada en la Matriz de Inversión para el Desarrollo Social (MIEDS) a los 35 municipios de la 14 de enero de 2015 por los entes FAIS de los municipios de destino, municipios y demarcaciones territoriales.

VIII. INFRAESTRUCTURA EDUCATIVA^{11,12,13}

Indicador	Porcentaje
Total de inmuebles educativos en la entidad federativa	3,755
Porcentaje de construcciones provisionales, escuelas móviles o sin construcción	0.7
Porcentaje de inmuebles sin banda perimetral o bordes incompletos	23.2
Porcentaje de inmuebles con pared de adobe a tabique, ladrillo, bloques, piedra, ladrillo, cemento o concreto	12.3
Porcentaje de inmuebles con techo de adobe o concreto o vigas con bovedilla	23.0
Porcentaje de inmuebles con plomo de tierra o materiales reutilizables	1.6
Porcentaje de inmuebles sin fuente de abastecimiento de agua conectada a la red pública	24.7
Porcentaje de inmuebles sin fuente de abastecimiento de agua	2.6
Porcentaje de inmuebles sin fuente de energía eléctrica	8.3
Porcentaje de inmuebles sin baño, sanitario, letrina u hoyo negro	2.6
Porcentaje de inmuebles sin drenaje	46.0
Porcentaje de inmuebles sin cancha deportiva	44.5
Porcentaje de inmuebles sin patio o plaza al aire libre	29.8
Porcentaje de canchas deportivas adosadas	81.2
Porcentaje de pilcos o plazas al aire libre sin techo	78.5
Porcentaje de inmuebles en los que no se realizaron construcciones u obras mayores de rehabilitación durante los últimos tres años	48.3

Fuente: Elaboración de SEDESOL con base en información del INEGI.



INFORME ANUAL SOBRE LA SITUACIÓN DE POBREZA Y REZAGO SOCIAL 2015

GUANAJUATO

I. INFORMACIÓN ESTATAL ¹			
Grado de rezago social		Medio	
Población total		5,486,372	
Pobreza multidimensional	Porcentaje del total de población	Carencias promedio	
Población en situación de pobreza	44.5	2.2	
Población en situación de pobreza extrema	6.9	3.5	

Fuente: Elaboración de SEDESOL con base en información del INEGI y CONEVAL.

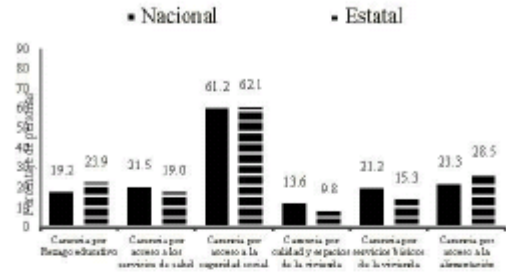
II. PRINCIPALES ÁREAS DE COBERTURA DEL FAIS ¹			
Municipios con los dos mayores grados de rezago social de la entidad	Número	Población	Porcentaje del total de población
Con Alto rezago social	3	35,345	0.6
Con Medio rezago social	3	35,345	1.1
Zonas de Atención Prioritaria (ZAP) rurales 2015	Número	Población	Porcentaje del total de población
Con Bajo rezago social	0	N.A.	N.A.
Con Medio rezago social	1	19,823	0.4
Con Alto rezago social	3	35,345	0.6
Con Muy Alto rezago social	0	N.A.	N.A.
Zonas de Atención Prioritaria (ZAP) urbanas 2015 ²	Número	Población	Porcentaje del total de población
Con Bajo rezago social	305	742,615	13.5
Con Medio rezago social	325	381,970	7.0
Con Alto rezago social	66	30,223	0.6

Fuente: Elaboración de SEDESOL con base en información del CONEVAL y de la Encuesta de Zonas de Atención Prioritaria para el año 2015.

III. OTRAS ÁREAS GEOGRÁFICAS DE LA ENTIDAD ¹				
Localidades	Rurales		Urbanas	
	Número	Población	Número	Población
Con Muy Bajo rezago social	1,516	569,579	102	3,648,013
Con Bajo rezago social	2,139	716,137	40	175,961
Con Medio rezago social	1,833	322,971	2	11,230
Con Alto rezago social	432	22,871	0	N.A.
Con Muy Alto rezago social	77	1,515	0	N.A.
No clasificadas por rezago social	2,854	18,094	0	N.A.
Áreas Con esta distinción Básica (A.C.E.B.) urbanas ²	Número		Población	
Con Bajo rezago social	1,423		3,405,949	
Con Medio rezago social	565		400,305	
Con Alto rezago social	421		40,090	
No clasificadas por rezago social	537		1,845	

Fuente: Elaboración de SEDESOL con base en información del INEGI y CONEVAL.

IV. INDICADORES DE CARENCIA SOCIAL ASOCIADOS A LA MEDICIÓN DE POBREZA MULTIDIMENSIONAL¹



Fuente: Elaboración de SEDESOL con base en información del CONEVAL.

V. INDICADORES SOCIALES Y DEMOGRÁFICOS DE LA ENTIDAD ¹				
Indicador	Entidad	Municipios con los dos mayores grados de rezago social	ZAP urbanas	ZAP rurales
Población femenina	2,846,947	51,289	592,111	26,753
Población masculina	2,639,425	46,090	562,696	26,412
Total de viviendas particulares habitadas	1,266,772	21,856	244,752	12,421
Promedio de ocupantes en viviendas particulares habitadas (personas)	4.3	4.4	4.6	4.4
Hogares con jefatura femenina	302,566	5,940	55,168	3,100
Grado promedio de escolaridad de la población de 15 o más años	7.7	5.9	6.7	6.0
Población de tres años o más habitante de lengua indígena	15,204	2,214	4,246	2,150
Población de 15 años o más analfabeta	306,713	10,102	71,340	5,955
Población sin derechohabencia a servicios de salud	1,624,609	14,769	375,779	7,407

Fuente: Elaboración de SEDESOL con base en información del INEGI y CONEVAL.

- La población total de la entidad en 2010 fue de 5,486,372 personas.
- En 2012, 44.5 por ciento de la población se encontraba en pobreza y 6.9 por ciento en pobreza extrema.
- En 2010, la entidad contaba con 46 municipios, de estos, 47.1 por ciento era de Muy Bajo rezago social, 39.2 por ciento de Bajo rezago, 6.5 por ciento de Medio rezago social y 6.5 por ciento de Alto rezago social. Asimismo, de estos, 8.7 por ciento son ZAP rurales.
- La población que reside en los municipios con los dos mayores grados de rezago social de la entidad sumó 70,690 personas en 2010.
- La entidad cuenta con 694 ZAP urbanas en las que en 2010 habitaban 1,154,807 personas: 64.3 por ciento habitaba en ZAP con Bajo rezago social, 31.1 por ciento en ZAP con Medio rezago social y 2.6 por ciento en ZAP con Alto rezago social.

- En 2010, el promedio de ocupantes por vivienda ascendió a nivel estatal a 4.3 personas. En las ZAP urbanas el mismo indicador ascendió a 4.6, en los municipios con los dos 1,624,609 grados de rezago social más altos de la entidad a 4.4 personas y en las ZAP rurales ascendió a 4.4 personas.
- El grado promedio de escolaridad de la población de 15 años o más en la entidad fue de 7.7, mientras que en ZAP urbanas fue de 6.7, en los municipios con los dos grados de rezago social más altos de 5.9 y en ZAP rurales de 6.0.
- En 2010, la población de 15 años o más analfabeta ascendió a 306,713 personas, de las cuales, 23.3 por ciento está en las ZAP urbanas y el 3.3 por ciento está en los municipios con los dos grados más altos de rezago social y 1.9 por ciento en ZAP rurales.
- La población sin derechohabencia a servicios de salud ascendió a 1,624,609 personas, de las cuales, 23.1 por ciento se encontró en las ZAP urbanas, 0.9 por ciento en los municipios con los dos grados más altos de rezago social y 0.5 por ciento en ZAP rurales.



INFORME ANUAL SOBRE LA SITUACIÓN DE POBREZA Y REZAGO SOCIAL 2015

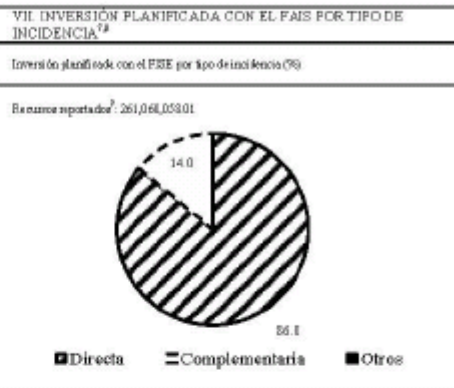
GUANAJUATO

VI. INDICADORES DE VIVIENDA EN PRINCIPALES ÁREAS DE COBERTURA DEL FAIS ¹										
Municipios con los dos mayores grados de rezago social en la entidad federativa ²										
Municipio	Viviendas									
	Con gas de tierra	Con acueducto	Sin electricidad	Sin agua entubada	Sin alcantarilla	Sin drenaje	Sin agua caliente	Sin refrigerador	Sin lavadora	Habitador
Tierras Blancas	442	363	423	627	1302	2742	432	2063	3168	3852
Atlixco	115	94	180	671	412	747	288	989	1041	1378
San Juan	257	146	371	952	938	1366	396	1278	1841	2635
Veracruz	439	226	323	1321	1427	1805	409	1799	2167	4236
Santa Catalina	69	82	146	138	242	408	175	509	989	1246

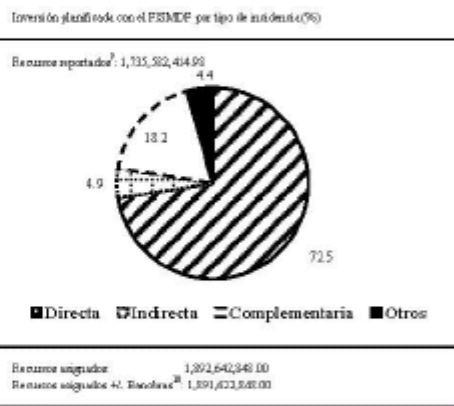
ZAP rural ²										
Municipio	Viviendas									
	Con gas de tierra	Con acueducto	Sin electricidad	Sin agua entubada	Sin alcantarilla	Sin drenaje	Sin agua caliente	Sin refrigerador	Sin lavadora	Habitador
Tierras Blancas	442	363	423	627	1302	2742	432	2063	3168	3852
Atlixco	115	94	180	671	412	747	288	989	1041	1378
San Juan	257	146	371	952	938	1366	396	1278	1841	2635
Veracruz	439	226	323	1321	1427	1805	409	1799	2167	4236

ZAP urbano ²										
Localidad	Clave ZAP urbana	Viviendas								
		Con gas de tierra	Con acueducto	Sin electricidad	Sin agua entubada	Sin alcantarilla	Sin drenaje	Sin agua caliente	Sin refrigerador	Sin lavadora
Silao	10342	19	8	5	29	18	29	0	29	29
Silao	10329	22	11	5	40	11	28	4	28	40
Coligny	11648	33	18	7	71	6	45	7	34	72
Coligny	12044	28	12	45	72	4	13	16	54	72
La Estrella	53197	25	17	13	74	12	63	0	46	88
Santiago de Compostela	5036A	33	0	7	29	8	29	0	24	29
Leche de los Alamos	1538A	9	18	41	75	3	71	0	40	77
Coligny	12330	3	0	3	26	3	21	0	8	26
Comandante	10409	12	6	3	4	9	13	0	15	23
Miraflores de Chaparral	387	322	342	125	91	434	53	122	74	827

Fuente: Elaboración de SEDESOL con base en información del INEGI y CONEVAL.



Recursos asignados: 261,068,059.00
 Recursos asignados +1: Bancos²: 261,068,059.00



Fuente: Elaboración de SEDESOL con base en la información reportada en la Matriz de Inversión para el Desarrollo Social (MIDS) y los 18 meses del día 14 de enero de 2015 por los estados FAIS de los estados federales, municipios y demarcaciones territoriales.

VIII. INFRAESTRUCTURA EDUCATIVA ^{1,2,3,4}	
Total de inmuebles educativos en la entidad federativa	8,320
Porcentaje de construcciones provisionales, escuelas a medias o sin construcción	0.5
Porcentaje de inmuebles sin bodega perimetral o bodega incompleta	21.3
Porcentaje de inmuebles con pared distinta a tabique, ladrillo, block, piedra, concreto, cemento o concreto	1.9
Porcentaje de inmuebles con techos distintos a losa de concreto o vigas con bóveda	4.6
Porcentaje de inmuebles con piso de tierra o materiales reusados	2.4
Porcentaje de inmuebles sin fuente de abastecimiento de agua conectado a la red pública	21.3
Porcentaje de inmuebles sin fuente de abastecimiento de agua	0.5
Porcentaje de inmuebles sin fuente de energía eléctrica	3.5
Porcentaje de inmuebles sin baño, sanitario, letrina u hoyo negro	1.3
Porcentaje de inmuebles sin drenaje	36.3
Porcentaje de inmuebles sin cancha deportiva	60.7
Porcentaje de inmuebles sin patio o plaza al aire libre	18.3
Porcentaje de canchas deportivas sin techo	88.6
Porcentaje de pilcos o plazas al aire libre sin techo	82.3
Porcentaje de inmuebles en los que no se realizaron construcciones u obras mayores de rehabilitación durante los últimos tres años	45.2

Fuente: Elaboración de SEDESOL con base en información del INEGI.



INFORME ANUAL SOBRE LA SITUACIÓN DE POBREZA Y REZAGO SOCIAL 2015

GUERRERO

I. INFORMACIÓN ESTATAL ¹		
Grado de rezago social	Muy Alto	
Población total	3,388,768	
Pobreza multidimensional	Porcentaje del total de población	Carencia promedio
Población en situación de pobreza	69.7	3.0
Población en situación de pobreza extrema	31.7	3.8

Fuente: Elaboración de SEDESOL con base en información del INEGI y CONEVAL.

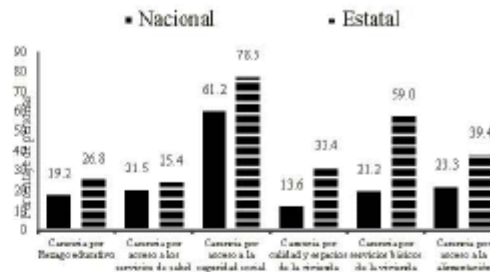
II. PRINCIPALES ÁREAS DE COBERTURA DEL FAIS ²			
Municipios con los dos mayores grados de rezago social de la entidad	Número	Población	Porcentaje del total de población
Con Muy Alto rezago social	18	330,282	9.7
Con Alto rezago social	26	817,590	24.1
Zonas de Atención Prioritaria (ZAP) rurales 2015	Número	Población	Porcentaje del total de población
Con Bajo rezago social	4	81,021	2.4
Con Medio rezago social	24	672,091	19.8
Con Alto rezago social	26	817,590	24.1
Con Muy Alto rezago social	18	330,282	9.7
Zonas de Atención Prioritaria (ZAP) urbanas 2015 ³	Número	Población	Porcentaje del total de población
Con Bajo rezago social	159	306,256	9.0
Con Medio rezago social	721	804,122	26.7
Con Alto rezago social	314	185,558	5.5

Fuente: Elaboración de SEDESOL con base en información del CONEVAL y de la Distribución de Zonas de Atención Prioritaria para el año 2015.

III. OTRAS ÁREAS GEOGRÁFICAS DE LA ENTIDAD ⁴				
Localidades	Rurales		Urbanas	
	Número	Población	Número	Población
Con Muy Bajo rezago social	78	32,017	28	1,159,150
Con Bajo rezago social	567	295,062	65	455,682
Con Medio rezago social	2,186	710,848	38	140,431
Con Alto rezago social	1,888	323,169	4	16,585
Con Muy Alto rezago social	675	43,215	0	N.A.
No clasificadas por rezago social	1,361	12,601	0	N.A.
Áreas Geográficas Básicas (AGEB) urbanas ⁵	Número		Población	
Con Bajo rezago social	501		869,901	
Con Medio rezago social	818		910,487	
Con Alto rezago social	881		198,816	
No clasificadas por rezago social	184		687	

Fuente: Elaboración de SEDESOL con base en información del INEGI y CONEVAL.

IV. INDICADORES DE CARENCIA SOCIAL ASOCIADOS A LA MEDICIÓN DE POBREZA MULTIDIMENSIONAL⁶



Fuente: Elaboración de SEDESOL con base en información del CONEVAL.

V. INDICADORES SOCIALES Y DEMOGRÁFICOS DE LA ENTIDAD⁷

Indicador	Entidad	Municipios con los dos mayores grados de rezago social	ZAP urbanas	ZAP rurales
Población femenina	1,743,207	389,907	720,846	974,860
Población masculina	1,645,561	557,965	675,090	926,131
Total de viviendas particulares habitadas	805,230	142,139	331,793	428,867
Promedio de ocupantes en viviendas particulares habitadas (personas)	4.2	4.7	4.2	4.5
Hogares con jefatura femenina	216,879	56,050	94,672	104,768
Grado promedio de escolaridad de la población de 15 o más años	7.3	5.8	7.3	5.6
Población de tres años o más hablante de lengua indígena	481,098	425,342	122,581	456,557
Población de 15 años o más analfabeta	374,327	197,575	122,775	285,877
Población en derechohabencia a servicios de salud	1,550,204	544,248	651,893	903,649

Fuente: Elaboración de SEDESOL con base en información del INEGI y CONEVAL.

¹ La población total de la entidad en 2010 fue de 3,388,768 personas.
² En 2012, 69.7 por ciento de la población se encontraba en pobreza y 31.7 por ciento en pobreza extrema.
³ En 2010, la entidad contó con 11 municipios, de estos, 4.9 por ciento eran de Muy Bajo rezago social, 8.4 por ciento de Bajo rezago, 32.1 por ciento de Medio rezago social y 52.1 por ciento de Alto rezago social y 22.5 de Muy Alto. Asimismo, de estos, 38.9 por ciento son ZAP rurales.
⁴ La población que reside en los municipios con los dos mayores grados de rezago social de la entidad, sumó 1,147,871 personas en 2010.
⁵ La entidad cuenta con 1,194 ZAP urbanas en las que en 2010 habitaron 1,395,936 personas: 21.9 por ciento habitaba en ZAP con Bajo rezago social, 64.8 por ciento en ZAP con Medio rezago social y 13.3 por ciento en ZAP con Alto rezago social.

⁶ En 2010, el promedio de ocupantes por vivienda ascendió a nivel estatal a 4.2 personas. En las ZAP urbanas el mismo indicador ascendió a 4.2, en los municipios con los dos grados de rezago social más altos de la entidad a 4.7 personas y en las ZAP rurales ascendió a 4.5 personas.
⁷ El grado promedio de escolaridad de la población de 15 años o más en la entidad fue de 7.3, mientras que en las ZAP urbanas fue de 7.3, en los municipios con los dos grados de rezago social más altos de 5.0 y en ZAP rurales de 5.6.
⁸ En 2010, la población de 15 años o más analfabeta ascendió a 374,327 personas, de las cuales, 31.9 por ciento está en las ZAP urbanas, el 52.6 por ciento está en los municipios con los dos grados más altos de rezago social y 76.4 por ciento en ZAP rurales.
⁹ La población en derechohabencia a servicios de salud ascendió a 1,550,204 personas, de las cuales, 42.1 por ciento se encontró en las ZAP urbanas, 35.1 por ciento en los municipios con los dos grados más altos de rezago social y 58.3 por ciento en ZAP rurales.



INFORME ANUAL SOBRE LA SITUACIÓN DE POBREZA Y REZAGO SOCIAL 2015

GUERRERO

VI. INDICADORES DE VIVIENDA EN PRINCIPALES ÁREAS DE COBERTURA DEL FAIS¹

Municipios con los dos mayores grados de rezago social en la entidad federativa²

Municipio	Viviendas									
	Con plano de tierra	Con agua corriente	Sin electricidad	Sin agua entubada	Sin alcantarilla	Sin drenaje	Sin riego por aspersión	Sin refrigerador	Sin lavadora	Habitada
Cochapea el Grande	1087	1261	838	1791	3048	3120	2163	3010	3333	3333
Metlatitlán	1378	654	438	961	2012	2844	1743	2638	3290	3401
San Agustín de Herrera	979	767	347	1427	2150	2014	1415	2617	3116	3125
Tlacuapa	906	250	481	1450	900	1253	916	1597	1990	2084
Acapulco	2728	734	2527	2291	2432	4473	2369	2803	4304	6541

ZAP rurales³

Municipio	Viviendas									
	Con plano de tierra	Con agua corriente (FAIS)	Sin electricidad	Sin agua entubada	Sin alcantarilla	Sin drenaje	Sin riego por aspersión	Sin refrigerador	Sin lavadora	Habitada
Cochapea el Grande	1087	1261	838	1791	3048	3120	2163	3010	3333	3333
Metlatitlán	1378	654	400	961	2012	2844	1743	2638	3290	3401
San Agustín de Herrera	979	767	347	1427	2150	2214	1415	2617	3116	3125
Tlacuapa	906	250	481	1450	900	1253	916	1597	1990	2084
Acapulco	2728	734	2527	2291	2432	4473	2369	2803	4304	6541

ZAP urbanos³

Localidad	Clave ZAP (FAIS)	Viviendas									
		Con plano de tierra	Con agua corriente	Sin electricidad	Sin agua entubada	Sin alcantarilla	Sin drenaje	Sin riego por aspersión	Sin refrigerador	Sin lavadora	Habitada
Tlacuapanga	60319	20	15	3	21	16	17	12	11	21	21
Tlacuapanga	60364	19	12	0	24	14	15	10	24	24	24
Ocochitlán	52722	27	21	3	38	8	8	7	19	29	38
Cochapea el Grande	10376	9	18	17	39	40	40	30	40	40	40
Afilanca	60302	106	34	7	112	61	106	23	39	123	123
Tlacuapanga	60376	51	28	0	44	31	54	15	61	90	90
Tlalala	10312	6	17	0	28	14	23	9	23	28	28
Tlacuapanga	60386	302	280	24	400	194	390	147	474	535	535
Tlacuapanga	60379	37	23	5	12	25	36	11	46	51	51
Copahilla	10366	28	3	4	34	26	25	5	16	35	35

1 Fuente: Elaboración de SEDESOL con base en información del INEGI y CONEVAL.

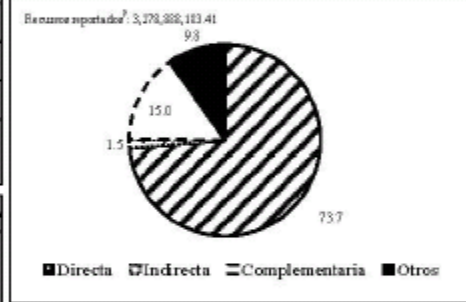
VII. INVERSIÓN PLANIFICADA CON EL FAIS POR TIPO DE INCIDENCIA⁴

Inversión planificada con el FAIS por tipo de incidencia (%)

Recursos reportados⁵: 0.00

Recursos asignados: 603,225,341.00
 Recursos asignados +/- Ejecutados⁶: 603,225,341.00

Inversión planificada con el FISMDF por tipo de incidencia (%)



Recursos asignados: 4,409,334,530.00
 Recursos asignados +/- Ejecutados⁸: 4,401,121,847.12

4 Fuente: Elaboración de SEDESOL con base en la información reportada en la Matriz de Inversión para el Desarrollo Social (MDES) a los 18 meses del día 14 de enero de 2015 por los entes FAIS de los entes federativos, municipios y demarcaciones territoriales.

VIII. INFRAESTRUCTURA EDUCATIVA^{11,12}

Total de inmuebles educativos en la entidad federativa		7,675
Porcentaje de construcciones provisionales, escuelas móviles o sin construcción		1.9
Porcentaje de inmuebles sin banda perimetral o borda incompleta		48.7
Porcentaje de inmuebles con pared de adobe a tabique, ladrillo, block, piedra, mampara, cemento o concreto		6.1
Porcentaje de inmuebles con techos distintos a los de concreto o vigas con bovedilla		30.3
Porcentaje de inmuebles con piso de tierra o materiales resaca/bata		3.2
Porcentaje de inmuebles sin fuente de abastecimiento de agua conectada a la red pública		44.3
Porcentaje de inmuebles sin fuente de abastecimiento de agua		7.3
Porcentaje de inmuebles sin fuente de energía eléctrica		7.3
Porcentaje de inmuebles sin baño, sanitario, letrina u hoyo negro		5.9
Porcentaje de inmuebles sin drenaje		67.0
Porcentaje de inmuebles sin cancha deportiva		57.1
Porcentaje de inmuebles sin patio o plaza al aire libre		33.7
Porcentaje de canchas deportivas sin techado		66.6
Porcentaje de pizcos o platos al aire libre sin techado		37.9
Porcentaje de inmuebles en los que no se realizaron construcciones u obras mayores de rehabilitación durante los últimos tres años		37.9

11 Fuente: Elaboración de SEDESOL con base en información del INEGI.


**INFORME ANUAL SOBRE
LA SITUACIÓN DE POBREZA Y REZAGO SOCIAL 2015**
HIDALGO

I. INFORMACIÓN ESTATAL ¹		
Grado de rezago social	Alto	
Población total	2,665,018	
Pobreza multidimensional	Porcentaje del total de población	Carencia promedio
Población en situación de pobreza	52.8	2.3
Población en situación de pobreza extrema	10.0	3.5

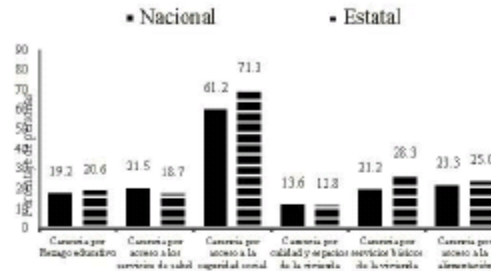
Fuente: Elaboración de SEDESOL con base en información del INEGI y CONEVAL.

II. PRINCIPALES ÁREAS DE COBERTURA DEL FAIS ¹			
Municipios con los dos mayores grados de rezago social de la entidad	Número	Población	Porcentaje del total de población
Con Alto rezago social	10	213,272	8.0
Con Medio rezago social	21	435,510	16.3
Zonas de Atención Prioritaria (ZAP) rurales 2015	Número	Población	Porcentaje del total de población
Con Bajo rezago social	0	N.A.	N.A.
Con Medio rezago social	15	236,644	8.9
Con Alto rezago social	10	213,272	8.0
Con Muy Alto rezago social	0	N.A.	N.A.
Zonas de Atención Prioritaria (ZAP) urbanas 2015 ^{2,3}	Número	Población	Porcentaje del total de población
Con Bajo rezago social	341	532,529	12.5
Con Medio rezago social	305	207,110	7.8
Con Alto rezago social	30	20,933	0.8

Fuente: Elaboración de SEDESOL con base en información del CONEVAL y de la Distribución de Zonas de Atención Prioritaria para el año 2015.

III. OTRAS ÁREAS GEOGRÁFICAS DE LA ENTIDAD ¹				
Localidades	Rurales		Urbanas	
	Número	Población	Número	Población
Con Muy Bajo rezago social	597	351,458	114	1,189,633
Con Bajo rezago social	1,176	460,640	18	62,338
Con Medio rezago social	1,675	423,459	9	25,093
Con Alto rezago social	367	33,645	1	4,156
Con Muy Alto rezago social	31	1,050	0	N.A.
No identificadas por rezago social	728	3,528	0	N.A.
Áreas Geográficas Básicas (AGEB) urbanas ²	Número		Población	
Con Bajo rezago social	136		1,345,317	
Con Medio rezago social	368		214,794	
Con Alto rezago social	80		22,469	
No identificadas por rezago social	49		170	

Fuente: Elaboración de SEDESOL con base en información del INEGI y CONEVAL.

IV. INDICADORES DE CARENCIA SOCIAL ASOCIADOS A LA MEDICIÓN DE POBREZA MULTIDIMENSIONAL¹


Fuente: Elaboración de SEDESOL con base en información del CONEVAL.

V. INDICADORES SOCIALES Y DEMOGRÁFICOS DE LA ENTIDAD¹

Indicador	Entidad	Municipios con los dos mayores grados de rezago social	ZAP urbanas	ZAP rurales
Población femenina	1,379,796	151,239	290,115	229,441
Población masculina	1,285,222	117,543	270,457	220,475
Total de viviendas particulares habitadas	662,651	150,881	134,139	105,680
Proceso de ocupantes en viviendas particulares habitadas (personas)	4.0	4.1	4.1	4.1
Hogares con jefatura femenina	158,532	29,188	31,684	20,119
Grado promedio de escolaridad de la población de 15 o más años	8.1	5.9	7.6	5.7
Población de tres años o más habitante de lengua indígena	369,540	272,138	62,803	187,085
Población de 15 años o más analfabeta	189,764	100,243	38,285	74,260
Población sin derechohabencia a servicios de salud	800,595	197,354	218,513	134,489

Fuente: Elaboración de SEDESOL con base en información del INEGI y CONEVAL.

- ¹ La población total de la entidad en 2010 fue de 2,665,018 personas.
- ² En 2012, 52.8 por ciento de la población se encuentra en pobreza y 10 por ciento en pobreza extrema.
- ³ En 2010, la entidad contaba con 64 municipios, de estos, 34.5 por ciento son de Muy Bajo rezago social, 28.6 por ciento de Bajo rezago, 25.0 por ciento de Medio rezago social y 11.9 por ciento de Alto rezago social. Asimismo, de estos, 29.8 por ciento son ZAP rurales.
- ⁴ La población que reside en los municipios con los dos mayores grados de rezago social de la entidad sumó 443,782 personas en 2010.
- ⁵ La entidad cuenta con 476 ZAP urbanas en las que en 2011 habitaban 560,372 personas: 59.3 por ciento habitaba en ZAP con Bajo rezago social, 37.1 por ciento en ZAP con Medio rezago social y 3.7 por ciento en ZAP con Alto rezago social.

- ⁶ En 2010, el promedio de ocupantes por vivienda ascendió a nivel estatal a 4.0 personas. En las ZAP urbanas el mismo indicador ascendió a 4.1, en los municipios con los dos grados de rezago social más altos de la entidad a 4.1 personas y en las ZAP rurales ascendió a 4.1 personas.
- ⁷ El grado promedio de escolaridad de la población de 15 años o más en la entidad fue de 8.1, mientras que en ZAP urbanas fue de 7.6, en los municipios con los dos grados de rezago social más altos de 5.9 y en ZAP rurales de 5.7.
- ⁸ En 2010, la población de 15 años o más analfabeta ascendió a 189,764 personas, de las cuales, 20.2 por ciento está en las ZAP urbanas, el 52.8 por ciento está en los municipios con los dos grados más altos de rezago social y 39.1 por ciento en ZAP rurales.
- ⁹ La población sin derechohabencia a servicios de salud ascendió a 800,595 personas, de las cuales, 24.3 por ciento se encontró en las ZAP urbanas, 32.0 por ciento en los municipios con los dos grados más altos de rezago social y 34.9 por ciento en ZAP rurales.



INFORME ANUAL SOBRE LA SITUACIÓN DE POBREZA Y REZAGO SOCIAL 2015

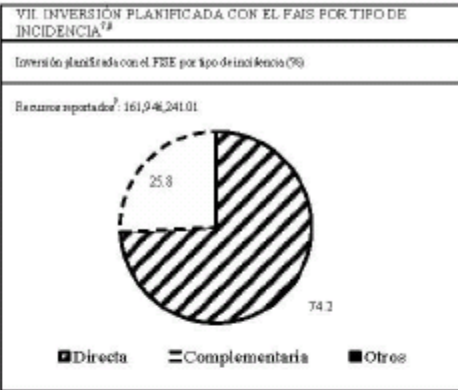
HIDALGO

VI. INDICADORES DE VIVIENDA EN PRINCIPALES ÁREAS DE COBERTURA DEL FAIS ¹										
Municipios con los dos mayores grados de rezago social en la entidad federativa ²										
Municipio	Viviendas									
	Con piso de tierra	Con piso concreto	Sin electricidad	Sin agua entubada	Sin ascenso	Sin drenaje	Sin agua caliente	Sin refrigerador	Sin lavadora	Habitada
San Bartolo Tototepic	1236	936	949	1740	685	1808	3238	3105	3759	4289
Sochautegón	812	620	298	2830	543	2802	1349	2871	2871	3936
Tepehuacán de Guerrero	775	790	891	3408	285	2458	1730	4614	2832	6412
Huahuasteca	520	749	644	3078	612	1851	1359	3912	5175	5683
Acaxochitlán	1049	621	499	2292	1300	2444	902	2202	6230	8165


ZAP rurales ³										
Municipio	Viviendas									
	Con piso de tierra	Con piso concreto	Sin electricidad	Sin agua entubada	Sin ascenso	Sin drenaje	Sin agua caliente	Sin refrigerador	Sin lavadora	Habitada
San Bartolo Tototepic	1236	306	989	1740	685	1968	1028	3306	3758	4289
Sochautegón	812	620	290	2450	543	2802	1349	2871	2871	3936
Tepehuacán de Guerrero	775	750	881	3408	285	2458	1730	4614	2832	6412
Huahuasteca	520	749	644	3078	612	1851	1359	3912	5175	5683
Acaxochitlán	1049	621	489	2292	1300	2444	902	2202	6230	8165

ZAP urbano ⁴											
Localidad	Viviendas										
	Clave ZAP URB	Con piso de tierra	Con piso concreto	Sin electricidad	Sin agua entubada	Sin ascenso	Sin drenaje	Sin agua caliente	Sin refrigerador	Sin lavadora	Habitada
Ciudad de Teacala	30378	36	7	4	129	15	140	18	153	167	185
Ciudad de Teacala	30323	40	12	8	124	18	130	20	140	145	165
Ciudad de Teacala	30163	49	15	11	128	21	165	14	160	187	201
Ciudad de Teacala	30248	27	6	0	126	25	99	6	132	143	165
Tepepa (Sancti Spiritus Tepepa)	60159	8	0	0	32	15	32	8	46	48	48
Tepepa (Sancti Spiritus Tepepa)	60271	8	6	0	22	14	25	14	25	38	38
Tepepa (Sancti Spiritus Tepepa)	60197	60	21	18	147	25	188	44	239	255	265
Tepepa (Sancti Spiritus Tepepa)	60182	41	8	32	77	9	90	24	110	134	141
Tepehuacán	11184	14	11	12	53	9	48	4	48	51	54
Tepepa (Sancti Spiritus Tepepa)	60144	6	0	0	6	0	38	3	19	26	26

Fuente: Elaboración de SEDESOL con base en información del INEGI y COFEVAL.



Recursos asignados: 215,934,700.00
 Recursos asignados + Bandoza⁷: 161,951,025.00



Fuente: Elaboración de SEDESOL con base en la información reportada en la Matriz de Inversión por el Desarrollo Social (MIDIS) a los 33 municipios de Hidalgo de enero de 2012 por los edificios FAIS de los entidos federales, municipios y demarcaciones territoriales.

VIII. INFRAESTRUCTURA EDUCATIVA^{11,12,13}

Total de inmuebles educativos en la entidad federativa	5,273
Porcentaje de construcciones provisionales, escuelas móviles o sin construcción	0.2
Porcentaje de inmuebles sin banda perimetral o banda incompleta	31.7
Porcentaje de inmuebles con pared distinta a tabique, ladrillo, bloques, piedra, mampara, cemento o concreto	0.7
Porcentaje de inmuebles con techos distintos a los de concreto o viguetas con bóveda	11.5
Porcentaje de inmuebles con piso de tierra o materiales removibles	0.1
Porcentaje de inmuebles sin fuente de abastecimiento de agua conectada a la red pública	20.3
Porcentaje de inmuebles sin fuente de abastecimiento de agua	1.6
Porcentaje de inmuebles sin fuente de energía eléctrica	2.7
Porcentaje de inmuebles sin baño, sanitario, tina o hoyo negro	0.9
Porcentaje de inmuebles sin drenaje	37.5
Porcentaje de inmuebles sin cancha deportiva	46.8
Porcentaje de inmuebles sin patio o plaza abierta	21.8
Porcentaje de canchas deportivas sin techo	76.9
Porcentaje de parques o plazas verdes sin techo	77.8
Porcentaje de inmuebles en los que no se realizaron construcciones u obras mayores de rehabilitación durante los últimos tres años	40.9

Fuente: Elaboración de SEDESOL con base en información del INEGI.


**INFORME ANUAL SOBRE
LA SITUACIÓN DE POBREZA Y REZAGO SOCIAL 2015**
JALISCO

I. INFORMACIÓN ESTATAL ¹		
Grado de rezago social	Muy Bajo	
Población total	7,350,682	
Pobreza multidimensional	Porcentaje del total de población	Carencias promedio
Población en situación de pobreza	39.8	21
Población en situación de pobreza extrema	5.8	3.5

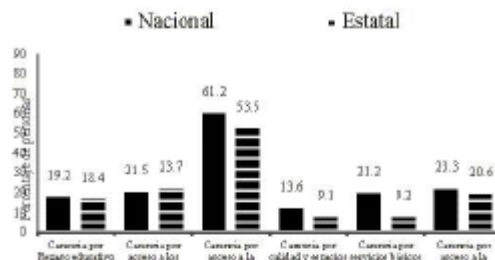
Fuente: Elaboración de SEDESOL con base en información del INEGI y CONEVAL.

II. PRINCIPALES ÁREAS DE COBERTURA DEL FAIS ²			
Municipios con los dos mayores grados de rezago social de la entidad	Número	Población	Porcentaje del total de población
Con Muy Alto rezago social	1	18,084	0.2
Con Alto rezago social	3	13,101	0.2
Zonas de Atención Prioritaria (ZAP) rurales 2015	Número	Población	Porcentaje del total de población
Con Bajo rezago social	1	9,545	0.1
Con Medio rezago social	1	17,321	0.2
Con Alto rezago social	3	13,101	0.2
Con Muy Alto rezago social	1	18,084	0.2
Zonas de Atención Prioritaria (ZAP) urbanas 2015 ³	Número	Población	Porcentaje del total de población
Con Bajo rezago social	453	785,344	10.7
Con Medio rezago social	395	397,104	5.4
Con Alto rezago social	45	11,199	0.2

Fuente: Elaboración de SEDESOL con base en información del CONEVAL y de la Dirección de Zonas de Atención Prioritaria para el año 2015.

III. OTRAS ÁREAS GEOGRÁFICAS DE LA ENTIDAD ⁴				
Localidades	Rurales		Urbanas	
	Número	Población	Número	Población
Con Muy Bajo rezago social	2,207	635,263	205	6,107,595
Con Bajo rezago social	1,911	238,263	9	39,569
Con Medio rezago social	1,167	69,581	1	5,199
Con Alto rezago social	529	18,105	0	N.A.
Con Muy Alto rezago social	209	6,121	0	N.A.
No clasificadas por rezago social	4,707	27,014	1	13,071
Áreas Geográficas Básicas (AGEB) urbanas ⁵	Número		Población	
Con Bajo rezago social	2,910		5,164,663	
Con Medio rezago social	659		414,453	
Con Alto rezago social	169		18,085	
No clasificadas por rezago social	483		2,620	

Fuente: Elaboración de SEDESOL con base en información del INEGI y CONEVAL.

IV. INDICADORES DE CARENCIA SOCIAL ASOCIADOS A LA MEDICIÓN DE POBREZA MULTIDIMENSIONAL¹


Fuente: Elaboración de SEDESOL con base en información del CONEVAL.

V. INDICADORES SOCIALES Y DEMOGRÁFICOS DE LA ENTIDAD¹

Indicador	Entidad	Municipios con los dos mayores grados de rezago social	ZAP urbanas	ZAP rurales
Población femenina	3,750,041	15,921	800,752	29,120
Población masculina	3,600,641	15,271	592,895	28,839
Total de viviendas particulares habitadas	1,801,424	6,764	263,548	13,456
Procedimiento de ocupantes en viviendas particulares habitadas (personas)	4.0	4.4	4.4	4.2
Hogares con jefatura femenina	443,000	1,418	57,840	2,738
Grado promedio de escolaridad de la población de 15 o más años	8.8	5.3	6.8	5.4
Población de tres años o más habitante de lengua indígena	53,495	16,631	9,515	16,792
Población de 15 años o más analfabeta	123,751	4,245	49,915	7,362
Población sin derechohabencia a servicios de salud	2,536,651	10,862	487,859	17,192

Fuente: Elaboración de SEDESOL con base en información del INEGI y CONEVAL.

¹ La población total de la entidad en 2010 fue de 7,350,682 personas.

² En 2012, 39.8 por ciento de la población se encontraba en pobreza y 5.8 por ciento en pobreza extrema.

³ En 2010, la entidad contaba con 125 municipios, de estos, 74.4 por ciento eran de Muy Bajo rezago social, 21.6 por ciento de Bajo rezago, 0.3 por ciento de Medio rezago social, 2.4 por ciento de Alto rezago social y 0.8 por ciento de Muy Alto rezago social. Asimismo, de estos, 4.8 por ciento en ZAP rurales.

⁴ La población que reside en los municipios con los dos mayores grados de rezago social de la entidad, sumó 31,192 personas en 2010.

⁵ La entidad cuenta con 893 ZAP urbanas en las que en 2010 habitaban 1,193,647 personas: 65.8 por ciento habitaba en ZAP con Bajo rezago social y 33.3 por ciento en ZAP con Medio rezago social y 0.9 por ciento en ZAP con Alto rezago social.

¹ En 2010, el promedio de ocupantes por vivienda ascendió a nivel estatal a 4.0 personas. En las ZAP urbanas el mismo indicador ascendió a 4.4, en los municipios con los dos grados de rezago social más altos de la entidad a 4.4 personas y en las ZAP rurales ascendió a 4.2 personas.

² El grado promedio de escolaridad de la población de 15 años o más en la entidad fue de 8.8, mientras que en ZAP urbanas fue de 6.9, en los municipios con los dos grados de rezago social más altos de 5.3 y en ZAP rurales de 5.4.

³ En 2010, la población de 15 años o más analfabeta ascendió a 123,751 personas, de las cuales, 22.3 por ciento está en las ZAP urbanas, el 1.9 por ciento está en los municipios con los dos grados más altos de rezago social y 3.2 por ciento en ZAP rurales.

⁴ La población sin derechohabencia a servicios de salud ascendió a 2,536,651 personas, de las cuales, 19.2 por ciento se encontró en las ZAP urbanas, 0.4 por ciento en los municipios con los dos grados más altos de rezago social y 0.7 por ciento en ZAP rurales.



INFORME ANUAL SOBRE LA SITUACIÓN DE POBREZA Y REZAGO SOCIAL 2015

JALISCO

VI. INDICADORES DE VIVIENDA EN PRINCIPALES ÁREAS DE COBERTURA DEL FAIS ¹										
Municipios con los dos mayores grados de rezago social en la entidad federativa ²										
Municipio	Viviendas									
	Con piso de tierra	Con piso concreto	Sin electricidad	Sin agua entubada	Sin alcantarillado	Sin drenaje	Sin agua caliente	Sin refrigerador	Sin lavadora	Habitada
México	1328	290	1763	3537	2261	2443	1364	2693	2920	3740
Bolabo	401	180	526	438	762	760	413	796	697	1440
Chimaltán	66	64	191	306	315	346	82	425	563	912
Santa María del Oro	66	40	130	302	244	271	55	192	300	672
Cuautlán de García Barragán	696	430	554	496	1228	1102	794	1724	2576	4220

ZAP rurales ²										
Municipio	Viviendas									
	Con piso de tierra	Con piso concreto	Sin electricidad	Sin agua entubada	Sin alcantarillado	Sin drenaje	Sin agua caliente	Sin refrigerador	Sin lavadora	Habitada
México	1328	290	1763	3537	2261	2443	1364	2693	2920	3740
Bolabo	401	180	524	418	762	760	413	796	697	1440
Chimaltán	66	64	191	306	315	346	82	425	563	912
Santa María del Oro	66	40	133	302	244	271	55	192	300	672
Cuautlán de García Barragán	696	430	554	496	1228	1102	794	1724	2576	4220

ZAP urbanos ²										
Localidad	Viviendas									
	Clave ZAP URB	Con piso de tierra	Con piso concreto	Sin electricidad	Sin agua entubada	Sin alcantarillado	Sin drenaje	Sin agua caliente	Sin refrigerador	Sin lavadora
Tapan	10280	18	11	22	15	2	0	9	24	24
Copala	92047	15	7	9	24	3	0	0	17	24
El Alto	11240	8	9	5	22	5	30	0	12	23
Ciudad Guzmán	10876	24	14	0	14	8	9	0	12	23
Tepic	13876	16	9	0	24	2	8	0	6	13
San Sebastián del Oeste	20823	6	10	0	17	3	3	0	8	11
Tonalá	11731	36	23	0	18	7	78	0	24	31
San José	16122	27	22	0	70	5	17	0	30	40
Copala	91840	4	0	5	23	0	0	0	9	11
Tepic	14976	35	25	5	60	6	16	0	34	39

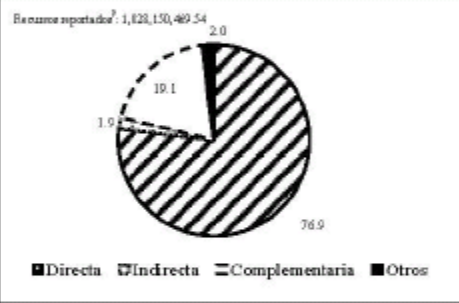
Fuente: Elaboración de SEDESOL con base en información de INEGI y CONEVAL.

VII. INVERSIÓN PLANIFICADA CON EL FAIS POR TIPO DE INCIDENCIA³



Recursos asignados: 171,350,393.00
 Recursos asignados +1: BonoFAIS³ 171,356,393.00

Inversión planificada con el FISMDF por tipo de incidencia (%)



Recursos asignados: 1,241,305,903.00
 Recursos asignados +1: BonoFAIS³ 1,137,030,862.37

Fuente: Elaboración de SEDESOL con base en la información reportada en la Matriz de Inversión para el Desarrollo Social (MIES) a los 30 meses del 14 de enero de 2015 por los entes FAIS de las entidades federativas, así como el desarrollo de los recursos transferidos.

VIII. INFRAESTRUCTURA EDUCATIVA^{1,2,3,4}

Total de inmuebles educativos en la entidad federativa		9,200
Porcentaje de construcciones provisionales, escuelas móviles o sin construcción		0.9
Porcentaje de inmuebles sin bodega perimetral o bodega incompleta		17.0
Porcentaje de inmuebles con pared de adobe o tabique, ladrillo, block, piedra, canchales, cemento o concreto		4.7
Porcentaje de inmuebles con techo distinto a losa de concreto o vigas con bóveda		41.2
Porcentaje de inmuebles con piso de tierra o materiales reutilizables		0.8
Porcentaje de inmuebles sin fuente de abastecimiento de agua conectada a la red pública		14.0
Porcentaje de inmuebles sin fuente de abastecimiento de agua		0.7
Porcentaje de inmuebles sin fuente de energía eléctrica		2.8
Porcentaje de inmuebles sin baño, sanitario, letrina u hoyo negro		1.1
Porcentaje de inmuebles sin drenaje		23.1
Porcentaje de inmuebles sin cancha deportiva		62.6
Porcentaje de inmuebles sin patio o plaza cívica		13.1
Porcentaje de canchas deportivas sin techo		37.0
Porcentaje de patios o plazas cívicas sin techo		77.2
Porcentaje de inmuebles en los que no se realizaron construcciones u obras mayores de rehabilitación durante los últimos tres años		59.0

Fuente: Elaboración de SEDESOL con base en información de INEGI.


**INFORME ANUAL SOBRE
LA SITUACIÓN DE POBREZA Y REZAGO SOCIAL 2015**
MÉXICO

I. INFORMACIÓN ESTATAL ¹		
Grado de rezago social	Bajo	
Población total	15,175,862	
Pobreza multidimensional	Porcentaje del total de población	Carencias promedio
Población en situación de pobreza	45.3	2.0
Población en situación de pobreza extrema	5.8	3.4

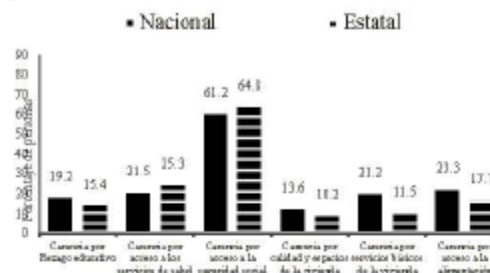
Fuente: Elaboración de SEDESOL con base en información del INEGI y CONEVAL.

II. PRINCIPALES ÁREAS DE COBERTURA DEL FAIS ²			
Municipios con los dos mayores grados de rezago social de la entidad	Número	Población	Porcentaje del total de población
Con Alto rezago social	7	429,204	2.8
Con Medio rezago social	20	996,869	6.6
Zonas de Atención Prioritaria (ZAP) rurales 2015	Número	Población	Porcentaje del total de población
Con Bajo rezago social	8	200,350	1.3
Con Medio rezago social	13	612,928	4.0
Con Alto rezago social	7	429,204	2.8
Con Muy Alto rezago social	0	N.A.	N.A.
Zonas de Atención Prioritaria (ZAP) urbanas 2015 ³	Número	Población	Porcentaje del total de población
Con Bajo rezago social	1,101	3,923,752	25.9
Con Medio rezago social	593	1,197,319	7.9
Con Alto rezago social	93	140,916	0.9

Fuente: Elaboración de SEDESOL con base en información del CONEVAL y de la División de Zonas de Atención Prioritaria para el año 2015.

III. OTRAS ÁREAS GEOGRÁFICAS DE LA ENTIDAD ⁴				
Localidades	Rurales		Urbanas	
	Número	Población	Número	Población
Con Muy Bajo rezago social	744	470,475	348	12,256,977
Con Bajo rezago social	1,275	717,946	123	679,243
Con Medio rezago social	1,647	738,179	56	249,695
Con Alto rezago social	229	41,791	3	12,498
Con Muy Alto rezago social	19	792	0	N.A.
No clasificadas por rezago social	399	4,975	1	3,291
Áreas Geoestadísticas Básicas (AGEB) urbanas ⁵	Número		Población	
Con Bajo rezago social	3,223		11,595,239	
Con Medio rezago social	671		1,106,296	
Con Alto rezago social	144		142,641	
No clasificadas por rezago social	56		173	

Fuente: Elaboración de SEDESOL con base en información del INEGI y CONEVAL.

IV. INDICADORES DE CARENCIA SOCIAL ASOCIADOS A LA MEDICIÓN DE POBREZA MULTIDIMENSIONAL⁶


Fuente: Elaboración de SEDESOL con base en información del CONEVAL.

V. INDICADORES SOCIALES Y DEMOGRÁFICOS DE LA ENTIDAD ⁷				
Indicador	Entidad	Municipios con los dos mayores grados de rezago social	ZAP urbanas	ZAP rurales
Población femenina	7,773,676	729,126	2,680,122	653,706
Población masculina	7,396,986	496,117	2,581,865	603,776
Total de viviendas particulares habitadas	3,688,053	109,170	1,228,457	267,173
Promedio de ocupantes en viviendas particulares habitadas (personas)	4.1	4.5	4.3	4.5
Hogares con jefatura femenina	847,910	62,484	265,733	55,930
Grado promedio de escolaridad de la población de 15 o más años	9.1	6.3	8.0	6.4
Población de tres años o más hablante de lengua indígena	379,075	142,407	195,915	138,121
Población de 15 años o más analfabeta	466,667	126,430	190,933	115,811
Población sin derechohabencia a servicios de salud	6,128,990	435,174	2,575,661	385,878

Fuente: Elaboración de SEDESOL con base en información del INEGI y CONEVAL.

¹ La población total de la entidad en 2010 fue de 15,175,862 personas.

² En 2012, 45.3 por ciento de la población se encontraba en pobreza y 5.8 por ciento en pobreza extrema.

³ En 2010, la entidad contaba con 125 municipios, de estos, 56.8 por ciento son de Muy Bajo rezago social, 21.6 por ciento de Bajo rezago, 16.0 por ciento de Medio rezago social y 5.6 por ciento de Alto rezago social. Asimismo, de estos, 12.4 por ciento son ZAP rurales.

⁴ La población que reside en los municipios con los dos mayores grados de rezago social de la entidad, sumó 1,426,073 personas en 2010.

⁵ La entidad cuenta con 1,387 ZAP urbanas en las que en 2010 habitaban 5,261,967 personas; 74.5 por ciento habitaba en ZAP con Bajo rezago social, 21.8 por ciento en ZAP con Medio rezago social y 2.7 por ciento en ZAP con Alto rezago social.

⁶ En 2010, el promedio de ocupantes por vivienda ascendió a nivel estatal a 4.1 personas. En las ZAP urbanas el mismo indicador ascendió a 4.3, en los municipios con los dos grados de rezago social más altos de la entidad a 4.5 personas y en las ZAP rurales ascendió a 4.5 personas.

⁷ El grado promedio de escolaridad de la población de 15 años o más en la entidad fue de 9.1, mientras que en las ZAP urbanas fue de 8.0, en los municipios con los dos grados de rezago social más altos de 6.3 y en las ZAP rurales de 6.4.

⁸ En 2010, la población de 15 años o más analfabeta ascendió a 466,667 personas, de las cuales, 41.0 por ciento está en las ZAP urbanas, el 37.1 por ciento está en los municipios con los dos grados más altos de rezago social y 24.8 por ciento en ZAP rurales.

⁹ La población sin derechohabencia a servicios de salud ascendió a 6,128,990 personas, de las cuales, 42 por ciento se encontró en las ZAP urbanas, 7.1 por ciento en los municipios con los dos grados más altos de rezago social y 6.3 por ciento en ZAP rurales.



INFORME ANUAL SOBRE LA SITUACIÓN DE POBREZA Y REZAGO SOCIAL 2015

MÉXICO

VI. INDICADORES DE VIVIENDA EN PRINCIPALES ÁREAS DE COBERTURA DEL PAIS¹

Municipios con los dos mayores grados de rezago social en la entidad federativa²

Municipio	Viviendas									
	Con piso de tierra	Con cemento	Sin electricidad	Sin agua entubada	Sin alcantarado	Sin drenaje	Sin riego por bombas	Sin refrigerador	Sin lavadora	Habitador
San José del Rincón	2123	1281	1081	6929	3197	13012	2803	14473	15924	17707
Villa Victoria	1618	975	1248	9223	7465	9971	1793	13018	36013	18884
Donato Guerra	1099	618	627	2146	1925	2699	1382	4941	3892	6860
San Felipe del Progreso	2426	1388	1486	9130	6112	13352	2599	17137	21261	23943
Villa de Alamos	867	597	673	2288	2781	4462	3097	7290	6512	10008

ZAP rural³

Municipio	Viviendas									
	Con piso de tierra	Con un sólo baño	Sin electricidad	Sin agua entubada	Sin alcantarado	Sin drenaje	Sin riego por bombas	Sin refrigerador	Sin lavadora	Habitador
San José del Rincón	2123	1211	1081	6929	3197	13012	2803	14473	15924	17707
Villa Victoria	1618	975	1248	9223	7465	9971	1793	13018	36013	18884
Donato Guerra	1099	618	627	2146	1925	2699	1382	4941	3892	6860
San Felipe del Progreso	2426	1388	1486	9130	6112	13352	2599	17137	21261	23943
Villa de Alamos	867	597	673	2288	2781	4462	1897	7290	6512	10008

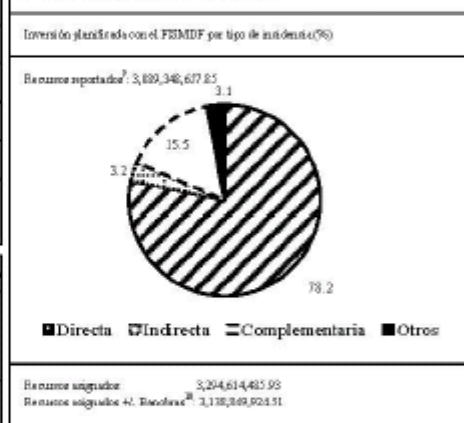
ZAP urbano³

Localidad	Censo ZAP 2009	Viviendas									
		Con piso de tierra	Con un sólo baño	Sin electricidad	Sin agua entubada	Sin alcantarado	Sin drenaje	Sin riego por bombas	Sin refrigerador	Sin lavadora	Habitador
San Nicolás de la Laguna	70072	307	77	135	286	433	523	438	810	823	846
Cárdenas del Camino	80414	209	120	136	257	490	561	324	768	781	784
San Miguel la Labor	70089	96	35	56	543	308	758	136	811	866	872
San Miguel Agua Fresca	70038	63	40	27	389	109	215	128	418	464	472
Chalchicomula	11390	88	83	39	217	6	64	14	176	178	222
Interochos	12169	5	10	0	29	8	28	0	17	14	29
Chalco de Don Constantino	12444	296	217	0	382	34	57	10	272	268	387
San Nicolás Guadalupe	80085	82	29	93	562	272	610	138	840	997	953
Bueno San José, Ejido de San Felipe el Alto	429	45	35	8	225	134	197	36	241	282	293
San Antonio de las Huastecas	50443	77	38	25	211	147	301	74	505	560	588

Fuente: Elaboración de SEDESOL con base en información del INEGI y CONEVAL.



Recursos reportados³: 454,438,806.21
 Recursos asignados: 454,439,306.00
 Recursos asignados vs. Recursos³: 454,439,306.00



Recursos asignados: 3,204,614,485.95
 Recursos asignados vs. Recursos³: 3,178,269,923.51

Fuente: Elaboración de SEDESOL con base en la información reportada en la Matriz de Inversión para el Desarrollo Social (MIDS) a los 18 meses del día 14 de enero de 2015 por los entes PAIS de los estados fedrativos, municipios y desarrollos territoriales.

VIII. INFRAESTRUCTURA EDUCATIVA^{1,2,3}

Todal de escuelas educativas en la entidad federativa	15,404
Porcentaje de construcciones provisionales, escuelas móviles o sin construcción	0.3
Porcentaje de inmuebles sin banda perimetral o bar de incompleta	18.9
Porcentaje de inmuebles con pared de adobe o tabique, ladrillo, bloca, piedra, cantera, concreto o concreto	1.3
Porcentaje de inmuebles con techo de concreto o vigas con bovedilla	7.4
Porcentaje de inmuebles con piso de tierra o materiales recuperables	0.3
Porcentaje de inmuebles sin fuente de abastecimiento de agua conectada a la red pública	15.5
Porcentaje de inmuebles sin fuente de abastecimiento de agua	0.8
Porcentaje de inmuebles sin fuente de energía eléctrica	5.5
Porcentaje de inmuebles sin baño, sanitario, letra u borge negro	1.1
Porcentaje de inmuebles sin drenaje	25.7
Porcentaje de inmuebles sin cancha deportiva	59.7
Porcentaje de inmuebles sin patio o plaza de recreo	9.5
Porcentaje de canchas deportivas sin techo	39.8
Porcentaje de patios o plazas de recreo sin techo	82.9
Porcentaje de inmuebles en los que no se realizaron construcciones o obras mayores de rehabilitación durante los últimos tres años	50.2

Fuente: Elaboración de SEDESOL con base en información del INEGI.



INFORME ANUAL SOBRE
LA SITUACIÓN DE POBREZA Y REZAGO SOCIAL 2015

MICHOACÁN

I. INFORMACIÓN ESTATAL ¹		
Grado de rezago social	Alto	
Población total	4,351,037	
Pobreza multidimensional	Porcentaje del total de población	Carencias promedio
Población en situación de pobreza	54.4	26
Población en situación de pobreza extrema	14.4	37

Fuente: Elaboración de SEDESOL con base en información del INEGI y CONEVAL.

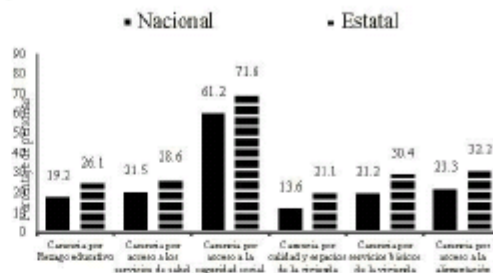
II. PRINCIPALES ÁREAS DE COBERTURA DEL FAJS ²			
Municipios con los dos mayores grados de rezago social de la entidad	Número	Población	Porcentaje del total de población
Con Alto rezago social	12	201,430	4.6
Con Medio rezago social	24	507,413	11.7
Zonas de Atención Prioritaria (ZAP) rurales 2015	Número	Población	Porcentaje del total de población
Con Bajo rezago social	5	73,114	1.7
Con Medio rezago social	15	362,878	8.3
Con Alto rezago social	12	201,430	4.6
Con Muy Alto rezago social	0	N.A.	N.A.
Zonas de Atención Prioritaria (ZAP) urbanas 2015 ²³	Número	Población	Porcentaje del total de población
Con Bajo rezago social	450	712,391	16.4
Con Medio rezago social	842	668,497	15.4
Con Alto rezago social	125	107,849	2.5

Fuente: Elaboración de SEDESOL con base en información del CONEVAL y de la Dirección de Zonas de Atención Prioritaria para el año 2015.

III. OTRAS ÁREAS GEOGRÁFICAS DE LA ENTIDAD ⁴				
Localidades	Rurales		Urbanas	
	Número	Población	Número	Población
Con Muy Bajo rezago social	741	317,787	131	2,624,043
Con Bajo rezago social	1,975	648,858	44	218,201
Con Medio rezago social	2,003	327,172	34	142,717
Con Alto rezago social	883	40,541	1	3,388
Con Muy Alto rezago social	514	7,628	0	N.A.
No clasificadas por rezago social	3,301	20,701	0	N.A.
Áreas Geográficas Básicas (AGEB) urbanas ⁵	Número		Población	
Con Bajo rezago social	1,177		2,207,341	
Con Medio rezago social	793		676,450	
Con Alto rezago social	380		113,345	
No clasificadas por rezago social	173		702	

Fuente: Elaboración de SEDESOL con base en información del INEGI y CONEVAL.

IV. INDICADORES DE CARENCIA SOCIAL ASOCIADOS A LA MEDICIÓN DE POBREZA MULTIDIMENSIONAL⁶



Fuente: Elaboración de SEDESOL con base en información del CONEVAL.

V. INDICADORES SOCIALES Y DEMOGRÁFICOS DE LA ENTIDAD⁷

Indicador	Entidad	Municipios con los dos mayores grados de rezago social	ZAP urbanas	ZAP rurales
Población femenina	2,248,928	163,836	706,120	325,266
Población masculina	2,102,109	145,795	722,617	312,048
Total de viviendas particulares habitadas	1,066,630	166,160	349,719	150,379
Promedio de ocupantes en viviendas particulares habitadas (personas)	4.0	4.1	4.2	4.2
Hogares con jefatura femenina	257,061	35,153	81,048	31,038
Grado promedio de escolaridad de la población de 15 o más años	7.4	5.9	6.5	5.7
Población de tres años o más hablante de lengua indígena	140,320	72,834	83,029	59,613
Población de 15 años o más analfabeta	305,178	78,879	116,910	72,729
Población sin derechohabiente a servicios de salud	1,930,320	151,111	701,279	311,830

Fuente: Elaboración de SEDESOL con base en información del INEGI y CONEVAL.

¹ La población total de la entidad en 2010 fue de 4,351,037 personas.

² En 2012, 54.4 por ciento de la población se encontraba en pobreza y 14.4 por ciento en pobreza extrema.

³ En 2010, la entidad contaba con 113 municipios, de estos, 19.5 por ciento eran de Muy Bajo rezago social, 48.7 por ciento de Bajo rezago, 21.2 por ciento de Medio rezago social y 10.6 por ciento de Alto rezago social. Asimismo, de éstos, 28.3 por ciento son ZAP rurales.

⁴ La población que reside en los municipios con los dos mayores grados de rezago social de la entidad sumó 708,833 personas en 2010.

⁵ La entidad cuenta con 1,217 ZAP urbanas en las que en 2010 habitaban 1,438,737 personas: 47.9 por ciento habitaba en ZAP con Bajo rezago social, 44.9 por ciento en ZAP con Medio rezago social y 7.2 por ciento en ZAP con Alto rezago social.

⁶ En 2010, el promedio de ocupantes por vivienda ascendió a nivel estatal a 4.0 personas. En las ZAP urbanas el mismo indicador ascendió a 4.1, en los municipios con los dos grados de rezago social más altos de la entidad a 4.3 personas y en las ZAP rurales ascendió a 4.3 personas.

⁷ El grado promedio de escolaridad de la población de 15 años o más en la entidad fue de 7.4, mientras que en ZAP urbanas fue de 6.5, en los municipios con los dos grados de rezago social más altos de 5.9 y en ZAP rurales de 5.7.

⁸ En 2010, la población de 15 años o más analfabeta ascendió a 305,178 personas, de las cuales, 38.3 por ciento está en las ZAP urbanas, el 25.8 por ciento está en los municipios con los dos grados más altos de rezago social y 23.8 por ciento en ZAP rurales.

⁹ La población sin derechohabiente a servicios de salud ascendió a 1,930,320 personas, de las cuales, 26.3 por ciento se encontró en las ZAP urbanas, 18.2 por ciento en los municipios con los dos grados más altos de rezago social y 16.3 por ciento en ZAP rurales.



INFORME ANUAL SOBRE LA SITUACIÓN DE POBREZA Y REZAGO SOCIAL 2015

MICHOACÁN

VI. INDICADORES DE VIVIENDA EN PRINCIPALES ÁREAS DE COBERTURA DEL FAIS ¹										
Municipios con los dos mayores grados de rezago social en la entidad federativa ²										
Municipio	Viviendas									
	Con gas de tierra	Con acodo cubierto	Sin electricidad	Sin agua entubada	Sin agua entubada	Sin drenaje	Sin rangos bien	Sin refrigerador	Sin lavadora	Habitada
Aguila	3089	252	1304	2864	1772	1864	1369	2458	3338	4942
Tzucucru	397	110	48	788	709	738	231	865	1300	2046
Champón	1089	167	75	225	141	1490	343	1829	1891	2787
Huixtla	3473	223	135	2389	200	2689	718	4556	4157	6193
Tzucucru	319	71	311	514	253	365	146	578	723	1798

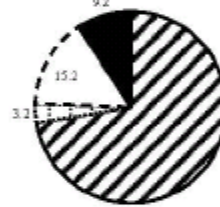
ZAP rural ³										
Municipio	Viviendas									
	Con gas de tierra	Con acodo cubierto	Sin electricidad	Sin agua entubada	Sin agua entubada	Sin drenaje	Sin rangos bien	Sin refrigerador	Sin lavadora	Habitada
Aguila	3089	252	1304	2864	1772	1864	1369	2458	3338	4942
Tzucucru	397	110	48	788	709	738	231	865	1300	2046
Champón	1089	167	75	225	141	1490	343	1829	1891	2787
Huixtla	3473	223	135	2389	200	2689	718	4556	4157	6193
Tzucucru	319	71	311	514	253	365	146	578	723	1798

ZAP urbano ³										
Localidad	Clave ZAP (C000)	Viviendas								
		Con gas de tierra	Con acodo cubierto	Sin electricidad	Sin agua entubada	Sin agua entubada	Sin drenaje	Sin rangos bien	Sin refrigerador	Sin lavadora
Izapa	20212	43	4	9	4	35	49	14	46	50
Huixtla	50230	20	7	34	11	23	22	13	23	23
Pánuco	10943	31	25	4	34	3	34	3	34	34
Capatzen	31781	47	12	9	66	1	60	12	38	66
Sancti Spiritus	11179	28	20	7	50	21	28	3	37	44
Patzún (Petabon)	30174	40	3	0	33	4	40	7	36	47
Huixtla	50284	18	17	4	15	11	20	10	21	21
Aguilera	71598	28	0	0	10	2	28	7	4	41
Santa	80327	18	0	0	9	0	6	3	19	22
Capatzen	30745	220	20	19	397	14	301	36	321	400

Fuente: Elaboración de SEDESOL con base en información del INEGI y CONEVAL.

VII. INVERSIÓN PLANIFICADA CON EL FAIS POR TIPO DE INCIDENCIA ⁴	
Inversión planificada con el FISE por tipo de incidencia (%)	
Recursos reportados ⁵	0.00
Recursos asignados ⁶	233,036,551.00
Recursos asignados (+) Banobras ⁷	233,036,551.00

Inversión planificada con el FISE por tipo de incidencia (%)	
Recursos reportados ⁵	1,817,889,933.00
Recursos asignados ⁶	2,031,968,323.97
Recursos asignados (+) Banobras ⁷	2,062,383,411.33



Fuente: Elaboración de SEDESOL con base en la información reportada en la Matriz de Inversión para el Desarrollo Social (MIDeS) a las 38 horas del día 14 de enero de 2015 por los entes FAIS de los estados federales y municipios y de las acciones territoriales.

VIII. INFRAESTRUCTURA EDUCATIVA ¹¹¹²²	
Total de inversiones educativas en la entidad federativa	3,140
Porcentaje de construcciones prototípicas, escuelas acrílicas o sin construcción	1.0
Porcentaje de inmuebles sin banda perimetral o banda incompleta	28.1
Porcentaje de inmuebles con pared de adobe o tabique, ladrillo, block, piedra, mampara, mampara o concreto	4.7
Porcentaje de inmuebles con techo de concreto o vigas con bóveda	13.9
Porcentaje de inmuebles con piso de tierra o materiales orgánicos	1.0
Porcentaje de inmuebles sin fuente de abastecimiento de agua conectada a la red pública	20.0
Porcentaje de inmuebles sin fuente de abastecimiento de agua	1.7
Porcentaje de inmuebles sin fuente de energía eléctrica	2.9
Porcentaje de inmuebles sin baño, sanitario, letrina u hoyo negro	2.0
Porcentaje de inmuebles sin drenaje	28.2
Porcentaje de inmuebles sin cancha deportiva	51.2
Porcentaje de inmuebles sin patio o plaza cívica	21.0
Porcentaje de canchales deportivos sin techo	78.5
Porcentaje de picos o pilas de otros sin techo	68.1
Porcentaje de inmuebles en los que no se realizaron construcciones u obras mayores de rehabilitación durante los últimos tres años	50.0

Fuente: Elaboración de SEDESOL con base en información del INEGI.



INFORME ANUAL SOBRE
LA SITUACIÓN DE POBREZA Y REZAGO SOCIAL 2015

MORELOS

I. INFORMACIÓN ESTATAL ¹		
Grado de rezago social	Medio	
Población total	1,777,227	
Pobreza multidimensional	Porcentaje del total de población	Carencia promedio
Población en situación de pobreza	45.5	2.3
Población en situación de pobreza extrema	6.3	3.6

Fuente: Elaboración de SEDESOL con base en información del INEGI y CONEVAL.

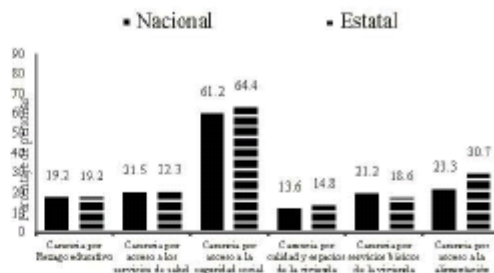
II. PRINCIPALES ÁREAS DE COBERTURA DEL PAÍS ²			
Municipios con los dos mayores grados de rezago social de la entidad	Número	Población	Porcentaje del total de población
Con Medio rezago social	2	25,774	1.5
Con Bajo rezago social	16	414,846	23.3
Zonas de Atención Prioritaria (ZAP) rurales 2015	Número	Población	Porcentaje del total de población
Con Bajo rezago social	1	10,789	0.6
Con Medio rezago social	1	19,131	1.1
Con Alto rezago social	0	N.A.	N.A.
Con Muy Alto rezago social	0	N.A.	N.A.
Zonas de Atención Prioritaria (ZAP) urbanas 2015 ³	Número	Población	Porcentaje del total de población
Con Bajo rezago social	183	351,366	19.8
Con Medio rezago social	371	309,731	17.4
Con Alto rezago social	22	6,331	0.4

Fuente: Elaboración de SEDESOL con base en información del CONEVAL y de la Distribución de Zonas de Atención Prioritaria para el año 2015.

III. OTRAS ÁREAS GEOGRÁFICAS DE LA ENTIDAD ⁴				
Localidades	Rurales		Urbanas	
	Número	Población	Número	Población
Con Muy Bajo rezago social	380	125,994	68	1,322,529
Con Bajo rezago social	408	116,620	21	144,312
Con Medio rezago social	253	37,845	4	23,497
Con Alto rezago social	45	1,893	0	N.A.
Con Muy Alto rezago social	4	53	0	N.A.
No clasificadas por rezago social	321	4,494	0	N.A.
Áreas Geográficas Básicas (AGEB) urbanas ⁵	Número		Población	
Con Bajo rezago social	567		1,165,963	
Con Medio rezago social	310		311,199	
Con Alto rezago social	54		7,338	
No clasificadas por rezago social	34		202	

Fuente: Elaboración de SEDESOL con base en información del INEGI y CONEVAL.

IV. INDICADORES DE CARENCIA SOCIAL ASOCIADOS A LA MEDICIÓN DE POBREZA MULTIDIMENSIONAL⁶



Fuente: Elaboración de SEDESOL con base en información del CONEVAL.

V. INDICADORES SOCIALES Y DEMOGRÁFICOS DE LA ENTIDAD ⁷				
Indicador	Entidad	Municipios con los dos mayores grados de rezago social	ZAP urbanas	ZAP rurales
Población femenina	818,039	126,165	342,382	15,473
Población masculina	858,588	214,455	325,136	14,454
Total de viviendas particulares habitadas	460,368	109,505	164,972	7,188
Promedio de ocupantes en viviendas particulares habitadas (personas)	3.8	4.1	4.0	4.1
Hogares con jefatura femenina	126,098	26,300	41,894	1,578
Grado promedio de escolaridad de la población de 15 o más años	8.9	7.4	7.7	7.4
Población de tres años o más hablante de lengua indígena	31,805	10,224	16,922	3,275
Población de 15 años o más analfabeta	81,845	29,753	40,015	1,510
Población sin derechohabencia a servicios de salud	826,965	159,175	255,412	14,146

Fuente: Elaboración de SEDESOL con base en información del INEGI y CONEVAL.

¹ La población total de la entidad en 2010 fue de 1,777,227 personas.

² En 2012, 45.5 por ciento de la población se encontraba en pobreza y 6.3 por ciento en pobreza extrema.

³ En 2010, la entidad contaba con 33 municipios, de estos, 45.4 por ciento eran de Muy Bajo rezago social, 48.5 por ciento de Bajo rezago y 6.1 por ciento de Medio rezago social. Asimismo, de estos, 6.1 por ciento son ZAP rurales.

⁴ La población que reside en los municipios con los dos mayores grados de rezago social de la entidad sumó 440,620 personas en 2010.

⁵ La entidad cuenta con 476 ZAP urbanas en las que en 2010 habitaban 667,428 personas; 52.7 por ciento habitaba en ZAP con Bajo rezago social, 46.4 por ciento en ZAP con Medio rezago social y 0.9 por ciento en ZAP con Alto rezago social.

⁶ En 2010, el promedio de ocupantes por vivienda ascendió a nivel estatal a 3.8 personas. En las ZAP urbanas el mismo indicador ascendió a 4.1, en los municipios con los dos grados de rezago social más altos de la entidad a 4.0 personas y en las ZAP rurales ascendió a 4.1 personas.

⁷ El grado promedio de escolaridad de la población de 15 años o más en la entidad fue de 8.9, mientras que en ZAP urbanas fue de 7.7, en los municipios con los dos grados de rezago social más altos de 7.4 y en ZAP rurales de 7.4.

⁸ En 2010, la población de 15 años o más analfabeta ascendió a 81,845 personas, de las cuales, 49.4 por ciento está en las ZAP urbanas, el 36.7 por ciento está en los municipios con los dos grados más altos de rezago social y 1.9 por ciento en ZAP rurales.

⁹ La población sin derechohabencia a servicios de salud ascendió a 826,965 personas, de las cuales, 40.7 por ciento se encontró en las ZAP urbanas, 25.4 por ciento en los municipios con los dos grados más altos de rezago social y 2.3 por ciento en ZAP rurales.



INFORME ANUAL SOBRE LA SITUACIÓN DE POBREZA Y REZAGO SOCIAL 2015

MORELOS

VI. INDICADORES DE VIVIENDA EN PRINCIPALES ÁREAS DE COBERTURA DEL FAIS¹

Municipios con los dos mayores grados de rezago social en la entidad federativa²

Municipio	Viviendas										Habitantes
	Con piso de tierra	Con un solo cuarto	Sin electricidad	Sin agua entubada	Sin drenaje	Sin alcantarillado	Sin refrigerador	Sin lavadora			
Toluca del Valle	911	256	94	278	278	1779	301	2481	2393	4415	
Tlaxiapa	159	192	19	100	128	894	52	801	845	1620	
Totolapan	390	355	61	139	180	385	84	1048	1506	2773	
Ocoatlaco	578	269	139	540	223	1153	161	1947	2521	4088	
Mianchán	949	604	132	561	572	516	224	1317	3697	6325	

ZAP rurales³

Municipio	Viviendas										Habitantes
	Con piso de tierra	Con un solo cuarto	Sin electricidad	Sin agua entubada	Sin drenaje	Sin alcantarillado	Sin refrigerador	Sin lavadora			
Toluca del Valle	911	256	94	278	278	1779	301	2481	2393	4415	
Totolapan	390	355	61	139	180	385	84	1048	1506	2773	

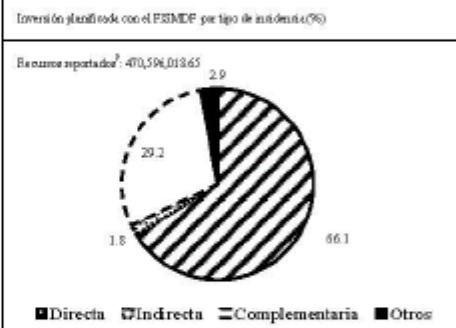
ZAP urbanos³

Localidad	Clave ZAP 2006	Viviendas										Habitantes
		Con piso de tierra	Con un solo cuarto	Sin electricidad	Sin agua entubada	Sin drenaje	Sin alcantarillado	Sin refrigerador	Sin lavadora			
Boyanapan (San Andrés Boyapan)	2015A	30	3	0	3	8	58	5	47	61	70	
Boyanapan (San Andrés Boyapan)	2016A	28	4	0	0	1	68	9	52	63	74	
Boyanapan (San Andrés Boyapan)	20130	38	4	4	25	34	253	10	160	173	240	
Boyanapan (San Andrés Boyapan)	20145	42	0	0	26	9	164	9	124	144	145	
Toluca del Valle	10075	27	6	4	35	5	36	7	50	45	69	
Xococotla	90249	29	12	0	30	8	11	0	8	38	52	
Afacocuilcoys	30043	5	3	0	17	2	3	0	8	11	26	
Tlapalcingo	10389	21	11	0	0	2	0	0	18	25	49	
Paganet	93012	8	11	0	25	3	8	0	7	19	30	
Paganet	93008	13	12	0	48	9	21	4	14	33	48	

Fuente: Elaboración de SEDESOL con base en información del INEGI y CONEVAL.



Recursos asignados: 64,119,043.00
 Recursos asignados +l. Base de datos: 64,119,043.00



Recursos asignados: 464,952,777.29
 Recursos asignados +l. Base de datos: 462,200,193.88

Fuente: Elaboración de SEDESOL con base en la información reportada en la Matriz de Inversión para el Desarrollo Social (MID3) a los 18 meses del día 14 de enero de 2015 por los entes FAIS de los entes federativos, municipios y demarcaciones territoriales.

VIII. INFRAESTRUCTURA EDUCATIVA^{1,11,12}

Descripción	Porcentaje
Total de inmuebles educativos en la entidad federativa	2,076
Porcentaje de construcciones provisionales, escuelas móviles o sin construcción	0.3
Porcentaje de inmuebles sin banda perimetral o bar de incompleta	18.7
Porcentaje de inmuebles con paredes de adobe o tabique, ladrillo, bloques, piedra, mampara, cemento o concreto	1.3
Porcentaje de inmuebles con techo distinto a losa de concreto o viguería con bovedilla	9.1
Porcentaje de inmuebles con piso de tierra o materiales reventados	0.3
Porcentaje de inmuebles sin fuente de abastecimiento de agua conectada a la red pública	12.3
Porcentaje de inmuebles sin fuente de abastecimiento de agua	0.3
Porcentaje de inmuebles sin fuente de energía eléctrica	1.3
Porcentaje de inmuebles sin baño, sanitario, letrina u hoyo negro	0.9
Porcentaje de inmuebles sin drenaje	29.3
Porcentaje de inmuebles sin cancha deportiva	52.0
Porcentaje de inmuebles sin piso o pisos duros	12.2
Porcentaje de canchales deportivos en todo	75.9
Porcentaje de piques o plazas duros sin techo	68.5
Porcentaje de inmuebles en los que no se realizaron construcciones u obras mayores de rehabilitación durante los últimos tres años	53.2

Fuente: Elaboración de SEDESOL con base en información del INEGI.



INFORME ANUAL SOBRE
LA SITUACIÓN DE POBREZA Y REZAGO SOCIAL 2015

NAYARIT

I. INFORMACIÓN ESTATAL ¹		
Grado de rezago social	Bajo	
Población total	1,084,979	
Pobreza multidimensional	Porcentaje del total de población	Carencias promedio
Población en situación de pobreza	47.6	2.4
Población en situación de pobreza extrema	11.9	4.0

Fuente: Elaboración de SEDESOL con base en información del INEGI y CONEVAL.

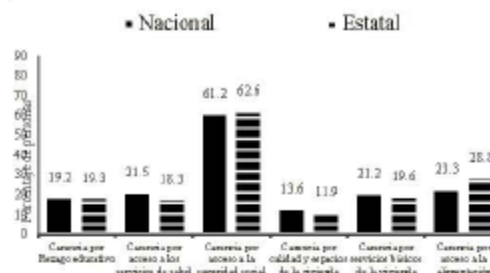
II. PRINCIPALES ÁREAS DE COBERTURA DEL FAIS ¹			
Municipios con los dos mayores grados de rezago social de la entidad	Número	Población	Porcentaje del total de población
Con Muy Alto rezago social	1	34,301	3.2
Con Alto rezago social	2	25,001	2.3
Zonas de Atención Prioritaria (ZAP) rurales 2015	Número	Población	Porcentaje del total de población
Con Bajo rezago social	0	N.A.	N.A.
Con Medio rezago social	0	N.A.	N.A.
Con Alto rezago social	2	25,001	2.3
Con Muy Alto rezago social	1	34,301	3.2
Zonas de Atención Prioritaria (ZAP) urbanas 2015 ¹⁵	Número	Población	Porcentaje del total de población
Con Bajo rezago social	57	64,366	5.9
Con Medio rezago social	105	87,131	8.0
Con Alto rezago social	7	1,739	0.2

Fuente: Elaboración de SEDESOL con base en información del CONEVAL y de la Distribución de Zonas de Atención Prioritaria para el año 2015.

III. OTRAS ÁREAS GEOGRÁFICAS DE LA ENTIDAD ¹				
Localidades	Rurales		Urbanas	
	Número	Población	Número	Población
Con Muy Bajo rezago social	375	222,178	47	742,728
Con Bajo rezago social	211	46,355	0	N.A.
Con Medio rezago social	185	26,485	2	5,306
Con Alto rezago social	323	23,748	0	N.A.
Con Muy Alto rezago social	180	8,320	0	N.A.
No clasificadas por rezago social	1,377	9,858	0	N.A.
Áreas Geográficas Básicas (AGEB) urbanas ²	Número		Población	
Con Bajo rezago social	387		654,207	
Con Medio rezago social	136		88,370	
Con Alto rezago social	41		2,761	
No clasificadas por rezago social	45		187	

Fuente: Elaboración de SEDESOL con base en información del INEGI y CONEVAL.

IV. INDICADORES DE CARENCIA SOCIAL ASOCIADOS A LA MEDICIÓN DE POBREZA MULTIDIMENSIONAL³



Fuente: Elaboración de SEDESOL con base en información del CONEVAL.

V. INDICADORES SOCIALES Y DEMOGRÁFICOS DE LA ENTIDAD ⁴				
Indicador	Entidad	Municipios con los dos mayores grados de rezago social	ZAP urbanas	ZAP rurales
Población femenina	543,972	29,316	76,195	29,316
Población masculina	541,007	29,984	77,048	29,984
Total de viviendas particulares habitadas	388,680	11,572	40,744	11,572
Promedio de ocupantes en viviendas particulares habitadas (personas)	3.7	5.1	3.8	5.0
Hogares con jefatura femenina	70,487	1,955	9,565	1,955
Grado promedio de escolaridad de la población de 15 o más años	8.6	5.4	7.3	5.6
Población de tres años o más hablante de lengua indígena	52,433	33,853	4,595	33,853
Población de 15 años o más analfabeta	48,125	8,612	7,881	8,612
Población sin derechohabencia a servicios de salud	347,066	17,098	35,415	17,098

Fuente: Elaboración de SEDESOL con base en información del INEGI y CONEVAL.

- ¹ La población total de la entidad en 2010 fue de 1,084,979 personas.
- ² En 2012, 47.6 por ciento de la población se encontraba en pobreza y 11.9 por ciento en pobreza extrema.
- ³ En 2010, la entidad cuenta con 20 municipios, de estos, 75 por ciento son de Muy Bajo rezago social, 10.0 por ciento de Bajo rezago, 1.0 por ciento de Alto rezago social y 5.0 por ciento de Muy Alto rezago. Asimismo, de estos, 15.3 por ciento son ZAP rurales.
- ⁴ La población que reside en los municipios con los dos mayores grados de rezago social de la entidad sumó 59,300 personas en 2010.
- ⁵ La entidad cuenta con 169 ZAP urbanas en las que en 2010 habitaron 153,243 personas; 42.0 por ciento habitaba en ZAP con Bajo rezago social, 56.9 por ciento en ZAP con Medio rezago social y 1.1 por ciento en ZAP con Alto rezago social.

- ⁶ En 2010, el promedio de ocupantes por vivienda ascendió a nivel estatal a 3.7 personas. En las ZAP urbanas el mismo indicador ascendió a 3.1, en los municipios con los dos grados de rezago social más altos de la entidad a 5.0 personas y en las ZAP rurales ascendió a 5.1 personas.
- ⁷ El grado promedio de escolaridad de la población de 15 años o más en la entidad fue de 8.6, mientras que en ZAP urbanas fue de 7.3, en los municipios con los dos grados de rezago social más altos de 5.6 y en ZAP rurales de 5.6.
- ⁸ En 2010, la población de 15 años o más analfabeta ascendió a 48,125 personas, de las cuales, 16.4 por ciento está en las ZAP urbanas, el 17.9 por ciento está en los municipios con los dos grados más altos de rezago social y 17.8 por ciento en ZAP rurales.
- ⁹ La población sin derechohabencia a servicios de salud ascendió a 347,066 personas, de las cuales, 34.3 por ciento se encontró en las ZAP urbanas, 6.9 por ciento en los municipios con los dos grados más altos de rezago social y 6.9 por ciento en ZAP rurales.



INFORME ANUAL SOBRE LA SITUACIÓN DE POBREZA Y REZAGO SOCIAL 2015

NAYARIT

VI. INDICADORES DE VIVIENDA EN PRINCIPALES ÁREAS DE COBERTURA DEL FAIS¹
Municipios con los dos mayores grados de rezago social en la entidad federativa²

Municipio	Viviendas									
	Con piso de tierra	Con un solo cuarto	Sin electricidad	Sin agua entubada	Sin drenaje	Sin drenaje	Sin refrigerador	Sin lavadora	Habitador	
Dol Hoyo	1739	701	3703	2386	4380	4735	1995	3640	6012	6236
La Teona	587	345	977	802	1204	1254	595	1924	2121	2957
Buapicón	336	213	709	818	739	922	632	1449	1890	2379
Isla	361	205	125	451	598	663	210	1474	2520	4329
Paic	431	515	266	757	700	821	335	1304	2092	6059

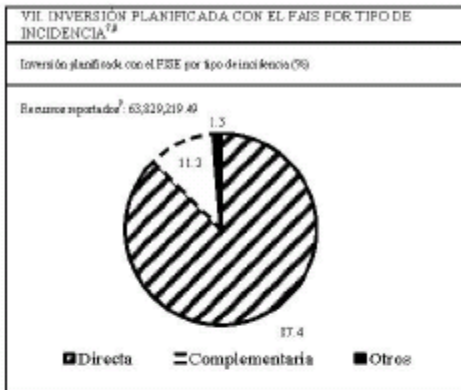
ZAP rural³

Municipio	Viviendas									
	Con piso de tierra	Con un solo cuarto	Sin electricidad	Sin agua entubada	Sin drenaje	Sin drenaje	Sin refrigerador	Sin lavadora	Habitador	
Dol Hoyo	1739	701	3703	2386	4380	4735	1995	3640	6012	6236
La Teona	587	345	977	802	1204	1254	595	1924	2121	2957
Buapicón	336	213	709	818	739	922	632	1449	1890	2379

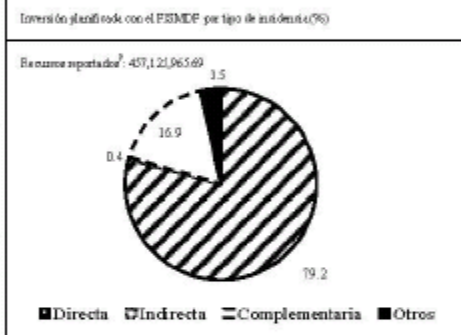
ZAP urbano³

Localidad	Clase ZAP urbana	Viviendas									
		Con piso de tierra	Con un solo cuarto	Sin electricidad	Sin agua entubada	Sin drenaje	Sin drenaje	Sin refrigerador	Sin lavadora	Habitador	
Tapan	10339	5	19	4	27	5	7	5	18	19	22
San Mateo	10850	4	11	28	73	48	30	5	38	73	75
Paic	10174	7	11	15	7	10	12	5	17	22	35
Asagasta	10202	19	5	2	0	15	18	0	19	34	41
La Teona	20450	6	3	0	25	4	5	0	2	4	25
San Vicente	80336	0	24	4	191	2	0	0	28	92	210
El Porvenir	90388	3	0	0	20	0	0	0	1	2	20
Paic	10201	22	24	24	23	34	36	15	48	69	119
San Vicente	81254	0	22	7	112	12	34	0	48	87	135
San Mateo	10627	17	54	40	62	78	97	37	139	229	265

Fuente: Elaboración de SEDESOL con base en información del INEGI y COEVAL.



Remanente asignado: 64,024,837.00
Remanente asignado + Bonobus⁴: 64,024,037.00



Remanente asignado: 464,163,829.00
Remanente asignado + Bonobus⁴: 464,163,829.00

Fuente: Elaboración de SEDESOL con base en la información reportada en la Hoja de Inversión para el Desarrollo Social (MID) a los 18 meses del 14 de enero de 2015 por los centros FAIS de las entidades federativas, municipios y demarcaciones territoriales.

VIII. INFRAESTRUCTURA EDUCATIVA^{1,11,12,13}

Totales de instituciones educativas en la entidad federativa	2,144
Porcentaje de construcciones provisionales, escuelas móviles o sin construcción	1.0
Porcentaje de inmuebles sin base perimetral o base incompleta	25.2
Porcentaje de inmuebles con paredes distintas a tabique, ladrillo, bloques, piedra, mampara, cemento o concreto	3.5
Porcentaje de inmuebles con techo distinto a losa de concreto o vigas con bóveda	6.8
Porcentaje de inmuebles con piso de tierra o materiales susceptibles	2.1
Porcentaje de inmuebles sin fuente de abastecimiento de agua conectada a la red pública	1.49
Porcentaje de inmuebles sin fuente de abastecimiento de agua	1.7
Porcentaje de inmuebles sin fuente de energía eléctrica	6.6
Porcentaje de inmuebles sin baño, sanitario, letrina u hoyo sago	3.0
Porcentaje de inmuebles sin drenaje	55.9
Porcentaje de inmuebles sin cancha deportiva	51.0
Porcentaje de inmuebles sin patio o plaza al aire libre	31.7
Porcentaje de canchas deportivas sin techo	88.1
Porcentaje de pizcos o plazas de tierra sin techo	82.4
Porcentaje de inmuebles en los que no se realizaron construcciones o obras mayores de rehabilitación durante los últimos tres años	57.5

Fuente: Elaboración de SEDESOL con base en información del INEGI.



INFORME ANUAL SOBRE
LA SITUACIÓN DE POBREZA Y REZAGO SOCIAL 2015

NUEVO LEÓN

I. INFORMACIÓN ESTATAL ¹			
Grado de rezago social	Muy Bajo		
Población total	4,653,458		
Pobreza multidimensional	Porcentaje del total de población	Carencias promedio	
Población en situación de pobreza	23.2	20	
Población en situación de pobreza extrema	2.4	3.5	

Fuente: Elaboración de SEDESOL con base en información del INEGI y CONEVAL.

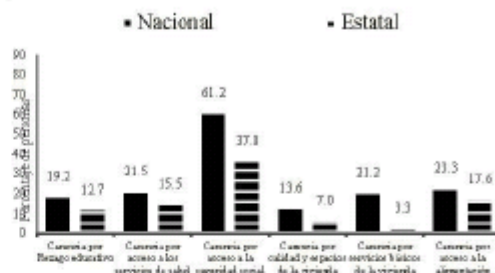
II. PRINCIPALES ÁREAS DE COBERTURA DEL FAIS ²				
Municipios con los dos mayores grados de rezago social de la entidad	Número	Población	Porcentaje del total de población	
Con Medio rezago social	2	41,387	0.9	
Con Bajo rezago social	5	68,741	1.5	
Zonas de Atención Prioritaria (ZAP) rurales 2015	Número	Población	Porcentaje del total de población	
Con Bajo rezago social	0	N.A.	N.A.	
Con Medio rezago social	1	5,942	0.1	
Con Alto rezago social	0	N.A.	N.A.	
Con Muy Alto rezago social	0	N.A.	N.A.	
Zonas de Atención Prioritaria (ZAP) urbanas 2015 ³	Número	Población	Porcentaje del total de población	
Con Bajo rezago social	44	103,491	2.2	
Con Medio rezago social	109	108,213	2.3	
Con Alto rezago social	21	8,408	0.2	

Fuente: Elaboración de SEDESOL con base en información del CONEVAL y de la Dirección de Zonas de Atención Prioritaria para el año 2015.

III. OTRAS ÁREAS GEOGRÁFICAS DE LA ENTIDAD ⁴				
Localidades	Rurales		Urbanas	
	Número	Población	Número	Población
Con Muy Bajo rezago social	732	136,729	63	4,401,200
Con Bajo rezago social	627	56,505	1	4,925
Con Medio rezago social	467	37,491	0	N.A.
Con Alto rezago social	121	3,031	0	N.A.
Con Muy Alto rezago social	6	107	0	N.A.
No clasificadas por rezago social	3,228	13,471	0	N.A.
Áreas Geográficas Básicas (AGEB) urbanas ⁵	Número		Población	
Con Bajo rezago social	1,905		4,103,709	
Con Medio rezago social	160		111,680	
Con Alto rezago social	74		10,073	
No clasificadas por rezago social	173		477	

Fuente: Elaboración de SEDESOL con base en información del INEGI y CONEVAL.

IV. INDICADORES DE CARENCIA SOCIAL ASOCIADOS A LA MEDICIÓN DE POBREZA MULTIDIMENSIONAL¹



Fuente: Elaboración de SEDESOL con base en información de CONEVAL.

V. INDICADORES SOCIALES Y DEMOGRÁFICOS DE LA ENTIDAD¹

Indicador	Entidad	Municipios con los dos mayores grados de rezago social	ZAP urbanas	ZAP rurales
Población femenina	2,353,273	54,360	108,424	2,890
Población masculina	2,320,185	55,769	111,618	3,052
Total de viviendas particulares habitadas	1,191,114	27,361	51,272	1,426
Promedio de ocupantes en viviendas particulares habitadas (personas)	3.9	4.1	4.0	4.2
Hogares con jefatura femenina	132,178	4,542	8,811	227
Grado promedio de escolaridad de la población de 15 o más años	9.3	6.1	7.3	6.5
Población de tres años o más hablante de lengua indígena	40,528	152	3,612	13
Población de 15 años o más analfabeta	73,342	8,110	7,161	288
Población sin derecho a servicios de salud	946,273	11,903	60,407	614

Fuente: Elaboración de SEDESOL con base en información del INEGI y CONEVAL.

¹ La población total de la entidad en 2010 fue de 4,653,458 personas.

² En 2012, 23.2 por ciento de la población se encontraba en pobreza y 2.4 por ciento en pobreza extrema.

³ En 2010, la entidad contaba con 51 municipios, de estos, 66.3 por ciento son de Muy Bajo rezago social, 9.8 por ciento de Bajo rezago y 3.9 por ciento de Medio rezago social. Asimismo, de estos, 2.0 por ciento son ZAP rurales.

⁴ La población que reside en los municipios con los dos mayores grados de rezago social de la entidad sumó 110,129 personas en 2010.

⁵ La entidad cuenta con 174 ZAP urbanas en las que en 2010 habitaban 220,112 personas: 47.0 por ciento habitaba en ZAP con Bajo rezago social, 49.1 por ciento en ZAP con Medio rezago social y 3.8 por ciento con Alto rezago social.

¹ En 2010, el promedio de ocupantes por vivienda ascendió a nivel estatal a 3.9 personas. En las ZAP urbanas el mismo indicador ascendió a 4.1, en los municipios con los dos grados de rezago social más altos de la entidad a 4.0 personas y en las ZAP rurales ascendió a 4.2 personas.

² El grado promedio de escolaridad de la población de 15 años o más en la entidad fue de 9.3, mientras que en ZAP urbanas fue de 7.3, en los municipios con los dos grados de rezago social más altos de 6.2 y en ZAP rurales de 6.5.

³ En 2010, la población de 15 años o más analfabeta ascendió a 73,342 personas, de las cuales, 9.8 por ciento está en las ZAP urbanas, el 11.1 por ciento está en los municipios con los dos grados más altos de rezago social y 0.4 por ciento en ZAP rurales.

⁴ La población sin derecho a servicios de salud ascendió a 946,273 personas, de las cuales, 6.4 por ciento se encontró en las ZAP urbanas, 1.3 por ciento en los municipios con los dos grados más altos de rezago social y 0.1 por ciento en ZAP rurales.



INFORME ANUAL SOBRE LA SITUACIÓN DE POBREZA Y REZAGO SOCIAL 2015

NUEVO LEÓN

VI. INDICADORES DE VIVIENDA EN PRINCIPALES ÁREAS DE COBERTURA DEL FAIS ¹										
Municipios con los dos mayores grados de rezago social en la entidad federativa ²										
Municipio	Viviendas									
	Con piso de tierra	Con cemento o adoquín	Sin electricidad	Sin agua entubada	Sin drenaje	Sin drenaje	Sin agua fría	Sin refrigerador	Sin lavadora	Habitador
San Zaragoza	252	73	161	202	185	765	213	706	735	1426
Dr. Arce	657	289	389	3825	896	5727	963	2017	3144	8467
Amarburi	603	292	263	681	289	1920	360	1501	1809	4045
Mier y Noriega	62	82	59	486	96	677	99	478	623	1569
Rayones	54	40	37	310	104	244	21	162	254	765

ZAP rural ²										
Municipio	Viviendas									
	Con piso de tierra	Con cemento o adoquín	Sin electricidad	Sin agua entubada	Sin drenaje	Sin drenaje	Sin agua fría	Sin refrigerador	Sin lavadora	Habitador
San Zaragoza	252	73	161	252	185	765	213	706	735	1426

ZAP urbano ²										
Localidad	Clave ZAP urbana	Viviendas								
		Con piso de tierra	Con cemento o adoquín	Sin electricidad	Sin agua entubada	Sin drenaje	Sin drenaje	Sin agua fría	Sin refrigerador	Sin lavadora
Guadalupe	10245	18	9	0	12	9	7	4	21	21
Ciudad Santa Catarina	11489	15	7	18	29	7	9	8	24	30
Ciudad General Escobedo	11713	85	69	23	114	29	6	26	102	110
San Nicolás de los Garza	41895	28	15	0	24	5	4	0	10	24
Ciudad General Escobedo	11751	25	28	0	28	15	36	0	23	48
San Nicolás de los Garza (Urbanos)	51442	38	39	0	131	28	30	5	40	135
Alcornoque	10162	20	15	0	37	3	30	0	14	45
Las Torres	40916	83	71	63	281	50	161	19	203	374
San Nicolás de los Garza	11348	13	5	3	26	2	27	0	10	34
Las Torres	40801	73	61	55	303	21	38	18	240	335

Fuente: Elaboración de SEDESOL con base en información del INEGI y COEVAL.

VII. INVERSIÓN PLANIFICADA CON EL FAIS POR TIPO DE INCIDENCIA ^{1,2}	
Inversión planificada con el FAIS por tipo de incidencia (%)	
Recursos reportados ³ : 0.00	
Recursos asignados: 30,794,030.00	
Recursos asignados + Bono FAIS ³ : 30,794,030.00	
Inversión planificada con el FSEMEF por tipo de incidencia (%)	
Recursos reportados ³ : 570,001,397.42	
Recursos asignados: 585,741,904.00	
Recursos asignados + Bono FAIS ³ : 576,552,999.57	

Fuente: Elaboración de SEDESOL con base en la información reportada en la Matriz de Inversión para el Desarrollo Social (MID3) a los 18 meses del día 14 de enero de 2015 por los entes FAIS de las áreas de desarrollo, estrategia y desarrollo socio-territoriales.

VIII. INFRAESTRUCTURA EDUCATIVA ^{1,11,12,13}	
Totales de inmuebles educativos en la entidad federativa	4,531
Porcentaje de construcciones prontas, escuelas en obra o sin construcción	0.2
Porcentaje de inmuebles sin base perimetral o base incompleta	10.1
Porcentaje de inmuebles con pared distinta a tabique, ladrillo, block, piedra, cemento o concreto	3.9
Porcentaje de inmuebles con techo distinto a losa de concreto o vigas con bovedilla	6.3
Porcentaje de inmuebles con piso de tierra o materiales no orgánicos	0.1
Porcentaje de inmuebles sin fuente de abastecimiento de agua conectada a la red pública	1.44
Porcentaje de inmuebles sin fuente de abastecimiento de agua	0.3
Porcentaje de inmuebles sin fuente de energía eléctrica	1.3
Porcentaje de inmuebles sin baño, sanitario, letrina u hoyo negro	1.3
Porcentaje de inmuebles sin drenaje	23.4
Porcentaje de inmuebles sin cancha deportiva	58.2
Porcentaje de inmuebles sin patio o plaza deportiva	9.0
Porcentaje de canchas deportivas sin techo	69.0
Porcentaje de pilones o platos de agua sin techo	29.9
Porcentaje de inmuebles en los que no se realizaron construcciones u obras mayores de rehabilitación durante los últimos tres años	52.5

Fuente: Elaboración de SEDESOL con base en información del INEGI.



INFORME ANUAL SOBRE
LA SITUACIÓN DE POBREZA Y REZAGO SOCIAL 2015

OAXACA

I. INFORMACIÓN ESTATAL ¹			
Grado de rezago social		Muy alto	
Población total		3,801,962	
Pobreza multidimensional	Porcentaje del total de población	Carencias promedio	
Población en situación de pobreza	61.9	29	
Población en situación de pobreza extrema	23.3	38	

Fuente: Elaboración de SEDESOL con base en información del INEGI y CONEVAL.

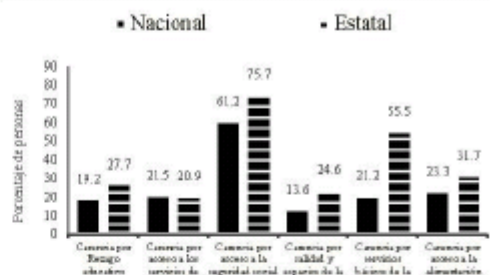
II. PRINCIPALES ÁREAS DE COBERTURA DEL FAIS ²			
Municipios con los dos mayores grados de rezago social de la entidad	Número	Población	Porcentaje del total de población
Con Muy Alto rezago social	63	332,482	8.7
Con Alto rezago social	255	1,091,620	28.7
Zonas de Atención Prioritaria (ZAP) rurales 2015	Número	Población	Porcentaje del total de población
Con Bajo rezago social	23	91,149	2.4
Con Medio rezago social	103	647,761	17.0
Con Alto rezago social	255	1,091,620	28.7
Con Muy Alto rezago social	63	332,482	8.7
Zonas de Atención Prioritaria (ZAP) urbanas 2015 ³	Número	Población	Porcentaje del total de población
Con Bajo rezago social	343	342,134	9.0
Con Medio rezago social	390	1,065,393	28.0
Con Alto rezago social	361	288,471	7.6

Fuente: Elaboración de SEDESOL con base en información del CONEVAL y de la Dirección de Zonas de Atención Prioritaria para el año 2015.

III. OTRAS ÁREAS GEOGRÁFICAS DE LA ENTIDAD ⁴				
Localidades	Rurales		Urbanas	
	Número	Población	Número	Población
Con Muy Bajo rezago social	314	127,722	69	1,177,513
Con Bajo rezago social	1,135	451,462	50	391,705
Con Medio rezago social	4,266	1,136,094	53	221,180
Con Alto rezago social	1,997	265,207	3	8,807
Con Muy Alto rezago social	240	7,775	0	N.A.
No clasificadas por rezago social	2,369	14,507	0	N.A.
Áreas Geográficas Básicas (AGEB) urbanas ⁵	Número		Población	
Con Bajo rezago social	561		865,374	
Con Medio rezago social	1,073		1,470,976	
Con Alto rezago social	581		295,421	
No clasificadas por rezago social	113		510	

Fuente: Elaboración de SEDESOL con base en información del INEGI y CONEVAL.

IV. INDICADORES DE CARENCIA SOCIAL ASOCIADOS A LA MEDICIÓN DE POBREZA MULTIDIMENSIONAL¹



Fuente: Elaboración de SEDESOL con base en información del CONEVAL.

V. INDICADORES SOCIALES Y DEMOGRÁFICOS DE LA ENTIDAD¹

Indicador	Entidad	Municipios con los dos mayores grados de rezago social	ZAP urbanas	ZAP rurales
Población femenina	1,962,954	741,445	889,745	1,124,802
Población masculina	1,839,008	483,457	806,133	1,038,210
Total de viviendas particulares habitadas	834,471	328,150	430,234	512,888
Promedio de ocupantes en viviendas particulares habitadas (personas)	4.0	4.1	4.0	4.1
Hogares con jefatura femenina	340,561	74,186	113,544	121,020
Grado promedio de escolaridad de la población de 15 o más años	6.9	5.8	6.7	5.3
Población de tres años o más habitante de lengua indígena	1,203,150	848,735	482,187	968,371
Población de 15 años o más analfabeta	421,810	344,494	169,388	326,479
Población sin derechohabencia a servicios de salud	1,637,908	492,416	756,416	1,016,570

Fuente: Elaboración de SEDESOL con base en información del INEGI y CONEVAL.

¹ La población total de la entidad en 2010 fue de 3,801,962 personas.

² En 2012, 61.9 por ciento de la población se encuentra en pobreza y 23.3 por ciento en pobreza extrema.

³ En 2010, la entidad constaba con 578 municipios, de estos, 6.7 por ciento eran de Muy Bajo rezago social, 14.9 por ciento de Bajo rezago, 32.6 por ciento de Medio rezago social, 44.7 por ciento de Alto rezago social y 1.1 por ciento de Muy Alto rezago social. Asimismo, de éstos, 77.9 por ciento son ZAP rurales.

⁴ La población que reside en los municipios con los dos mayores grados de rezago social de la entidad sumó 1,434,102 personas en 2010.

⁵ La entidad cuenta con 1,594 ZAP urbanas en las que en 2010 habitaban 1,695,678 personas: 20.2 por ciento habitaba en ZAP con Bajo rezago social, 61.3 por ciento en ZAP con Medio rezago social y 17.0 por ciento en ZAP con Alto rezago social.

¹ En 2010, el promedio de ocupantes por vivienda ascendió a nivel estatal a 4.0 personas. En las ZAP urbanas el mismo indicador ascendió a 4.1, en los municipios con los dos grados de rezago social más altos de la entidad a 4.2 personas y en las ZAP rurales ascendió a 4.1 personas.

² El grado promedio de escolaridad de la población de 15 años o más en la entidad fue de 6.9, mientras que en ZAP urbanas fue de 6.7, en los municipios con los dos grados de rezago social más altos de 5.8 y en las ZAP rurales de 5.3.

³ En 2010, la población de 15 años o más analfabeta ascendió a 421,810 personas, de las cuales, 40.2 por ciento está en las ZAP urbanas, el 38.0 por ciento está en los municipios con los dos grados más altos de rezago social y 77.4 por ciento en ZAP rurales.

⁴ La población sin derechohabencia a servicios de salud ascendió a 1,637,908 personas, de las cuales, 46.2 por ciento se encontró en las ZAP urbanas, 42.3 por ciento en los municipios con los dos grados más altos de rezago social y 42.1 por ciento en ZAP rurales.



INFORME ANUAL SOBRE LA SITUACIÓN DE POBREZA Y REZAGO SOCIAL 2015

OAXACA

VI. INDICADORES DE VIVIENDA EN PRINCIPALES ÁREAS DE COBERTURA DEL FAIS¹

Municipios con los dos mayores grados de rezago social en la entidad federativa²

Municipio	Viviendas									
	Con piso de tierra	Con agua corriente	Sin electricidad	Sin agua entubada	Sin drenaje	Sin drenaje	Sin drenaje	Sin drenaje	Sin drenaje	Sin drenaje
San Juan Petlapa	422	103	441	323	10	345	331	633	641	642
San José Tenango	2275	703	1385	3833	148	2144	1908	3915	4337	4434
Santa Lucía Milahuacán	267	57	114	208	46	695	308	679	716	723
San José Lachiguan	243	57	144	799	51	821	427	706	846	858
San Cristóbal Amatlépec	119	26	103	220	27	343	179	230	234	241

ZAP rurales³

Municipio	7 viviendas									
	Con piso de tierra	Con agua corriente	Sin electricidad	Sin agua entubada	Sin drenaje	Sin drenaje	Sin drenaje	Sin drenaje	Sin drenaje	Sin drenaje
San Juan Petlapa	422	103	441	323	10	345	331	633	641	642
San José Tenango	2275	703	1385	3833	148	2144	1908	3915	4337	4434
Santa Lucía Milahuacán	267	57	114	208	46	695	308	679	716	723
San José Lachiguan	243	57	144	799	51	821	427	706	846	858
San Cristóbal Amatlépec	119	26	103	220	27	343	179	230	234	241

ZAP urbanos⁴

Localidad	Clase ZAP urbana	7 viviendas									
		Con piso de tierra	Con agua corriente	Sin electricidad	Sin agua entubada	Sin drenaje	Sin drenaje	Sin drenaje	Sin drenaje	Sin drenaje	Sin drenaje
San Martín Itzapa	10023	173	38	33	145	23	243	81	223	239	247
Cicatlan de las Flores	10874	24	14	8	8	25	12	36	40	40	46
San Pablo Otlalí	50136	12	4	9	6	7	8	4	21	28	38
Cicatlan de las Flores	10030	21	19	8	23	7	48	29	48	67	82
Milahuacán de Profesores Cruz	10293	18	4	24	29	3	30	17	27	31	31
Colonia Juárez	40154	84	22	28	64	62	64	34	72	86	89
San Miguel Tlaxiapa	10047	89	23	11	38	75	189	83	272	307	319
San Andrés Puxtlan	10030	99	11	32	218	7	211	77	221	229	243
San José Lachiguan	10045	30	0	7	27	3	30	16	25	31	31
Colonia Juárez	40125	127	37	32	103	70	75	37	102	127	132

Fuente: Elaboración de SEDESOL con base en información del INEGI y CONEVAL.

VII. INVERSIÓN PLANIFICADA CON EL FAIS POR TIPO DE INCIDENCIA^{7A}

Inversión planificada con el FAIS por tipo de incidencia (%)

Recursos reportados⁸: 234,228,689.30

■ Directa ■ Complementaria ■ Otros

Recursos asignados: 684,980,197.00
 Recursos asignados (+/-) Banobras⁹: 642,400,292.00

Inversión planificada con el FEMIDE por tipo de incidencia (%)

Recursos reportados⁸: 3,592,108,706.13

■ Directa ■ Indirecta ■ Complementaria ■ Otros

Recursos asignados: 4,965,594,001.24
 Recursos asignados (+/-) Banobras⁹: 4,903,030,236.92

Fuente: Elaboración de SEDESOL con base en la información reportada en la Matriz de Inversión para el Desarrollo Social (MIES) a los 8 meses del día 14 de enero de 2015 por los entes FAIS de los entes de las federativas, municipios y demarcaciones territoriales.

VIII. INFRAESTRUCTURA EDUCATIVA^{11,12,13}

Total de asentamientos educativos en la entidad federativa		5,378
Porcentaje de construcciones provisionales, escuelas móviles o sin construcción		1.2
Porcentaje de inmuebles sin banda perimetral o borde incompleta		48.7
Porcentaje de inmuebles con pared distinta a tabique, ladrillo, bloques, piedra, carbón, cemento o concreto		4.6
Porcentaje de inmuebles con techado distinto a losa de concreto o viguetas con bovedilla		34.2
Porcentaje de inmuebles con piso de tierra o materiales resacaivos		2.3
Porcentaje de inmuebles sin fuente de abastecimiento de agua conectada a la red pública		29.1
Porcentaje de inmuebles sin fuente de abastecimiento de agua		4.0
Porcentaje de inmuebles sin fuente de energía eléctrica		5.8
Porcentaje de inmuebles sin baño, sanitario, letrina u hoyo negro		3.7
Porcentaje de inmuebles sin drenaje		78.6
Porcentaje de inmuebles sin cunetas deportivas		49.3
Porcentaje de inmuebles sin patio o plaza al aire libre		42.4
Porcentaje de cunetas deportivas sin techo		86.5
Porcentaje de patios o plazas al aire libre sin techo		79.6
Porcentaje de inmuebles en los que no se realizaron construcciones u obras especiales de rehabilitación durante los últimos tres años		66.6

Fuente: Elaboración de SEDESOL con base en información del INEGI.



INFORME ANUAL SOBRE
LA SITUACIÓN DE POBREZA Y REZAGO SOCIAL 2015

PUEBLA

I. INFORMACIÓN ESTATAL ¹		
Grado de rezago social		
Alto		
Población total		
5,779,829		
Pobreza multidimensional	Porcentaje del total de población	Carencias promedio
Población en situación de pobreza	64.5	26
Población en situación de pobreza extrema	17.6	37

Fuente: Elaboración de SEDESOL con base en información del INEGI y CONEVAL.

II. PRINCIPALES ÁREAS DE COBERTURA DEL FAIS ¹			
Municipios con los dos mayores grados de rezago social de la entidad	Número	Población	Porcentaje del total de población
Con Muy Alto rezago social	3	47,304	0.8
Con Alto rezago social	58	719,758	12.5
Zonas de Atención Prioritaria (ZAP) rurales 2015	Número	Población	Porcentaje del total de población
Con Bajo rezago social	10	27,448	0.5
Con Medio rezago social	58	680,611	11.8
Con Alto rezago social	58	719,758	12.5
Con Muy Alto rezago social	3	47,304	0.8
Zonas de Atención Prioritaria (ZAP) urbanas 2015 ²	Número	Población	Porcentaje del total de población
Con Bajo rezago social	505	1,153,293	19.6
Con Medio rezago social	874	1,509,318	26.1
Con Alto rezago social	96	81,464	1.4

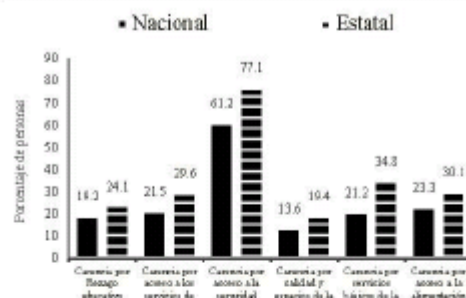
Fuente: Elaboración de SEDESOL con base en información del CONEVAL y de la Declaración de Zonas de Atención Prioritaria por el año 2015.

III. OTRAS ÁREAS GEOGRÁFICAS DE LA ENTIDAD ¹				
Localidades	Rurales		Urbanas	
	Número	Población	Número	Población
Con Muy Bajo rezago social	278	89,274	72	2,437,560
Con Bajo rezago social	1,020	515,309	141	928,343
Con Medio rezago social	2,732	923,238	84	367,509
Con Alto rezago social	678	94,804	5	14,974
Con Muy Alto rezago social	14	2,196	0	N.A.
No clasificadas por rezago social	1,298	7,430	0	N.A.
Áreas Geográficas Básicas (AGEB) urbanas ²	Número		Población	
Con Bajo rezago social	1,020		2,458,347	
Con Medio rezago social	1,059		1,521,226	
Con Alto rezago social	124		85,734	
No clasificadas por rezago social	74		256	

Fuente: Elaboración de SEDESOL con base en información del INEGI y CONEVAL.

- La población total de la entidad en 2010 fue de 5,779,829 personas.
- En 2012, 64.5 por ciento de la población se encontraba en pobreza y 17.6 por ciento en pobreza extrema.
- En 2010, la entidad contaba con 217 municipios, de estos, 7.4 por ciento eran de Muy Bajo rezago social, 26.7 por ciento de Bajo rezago, 37.8 por ciento de Medio rezago social, 26.7 por ciento de Alto rezago social y 1.4 de Muy Alto rezago social. Asimismo de estos 59.4 por ciento son ZAP rurales.
- La población que reside en los municipios con los dos mayores grados de rezago social de la entidad sumó 767,167 personas en 2010.
- La entidad cuenta con 1,575 ZAP urbanas en las que en 2010 habitaron 2,734,075 personas: 41.6 por ciento habitaba en ZAP con Bajo rezago social, 55.4 por ciento en ZAP con Medio rezago social, 3.0 por ciento con Alto rezago social.

IV. INDICADORES DE CARENCIA SOCIAL ASOCIADOS A LA MEDICIÓN DE POBREZA MULTIDIMENSIONAL¹



Fuente: Elaboración de SEDESOL con base en información del CONEVAL.

V. INDICADORES SOCIALES Y DEMOGRÁFICOS DE LA ENTIDAD ¹				
Indicador	Entidad	Municipios con los dos mayores grados de rezago social	ZAP urbanas	ZAP rurales
Población femenina	3,009,974	195,162	1,418,186	762,061
Población masculina	2,769,855	171,985	1,305,189	713,057
Total de viviendas particulares habitadas	1,373,772	170,551	620,839	333,748
Promedio de ocupantes en viviendas particulares habitadas (personas)	4.2	4.1	4.4	4.2
Hogares con jefatura femenina	348,045	37,303	151,017	73,828
Grado promedio de escolaridad de la población de 15 o más años	8.0	5.1	7.0	5.5
Población de tres años o más hablante de lengua indígena	617,504	346,433	289,279	415,961
Población de 15 años o más analfabeta	407,182	125,113	186,893	196,053
Población sin derechohabencia a servicios de salud	2,848,420	188,594	1,496,533	764,564

Fuente: Elaboración de SEDESOL con base en información del INEGI y CONEVAL.

- En 2010, el promedio de ocupantes por vivienda ascendió a nivel estatal a 4.2 personas. En las ZAP urbanas el mismo indicador ascendió a 4.4, en los municipios con los dos grados de rezago social más altos de la entidad a 4.3 personas y en las ZAP rurales ascendió a 4.2 personas.
- El grado promedio de escolaridad de la población de 15 años o más en la entidad fue de 8.0, mientras que en ZAP urbanas fue de 7.0, en los municipios con los dos grados de rezago social más altos de 5.1 y en ZAP rurales de 5.5.
- En 2010, la población de 15 años o más analfabeta ascendió a 407,182 personas, de las cuales, 45.9 por ciento está en las ZAP urbanas, el 30.7 por ciento está en los municipios con los dos grados más altos de rezago social y 48.1 por ciento en ZAP rurales.
- La población sin derechohabencia a servicios de salud ascendió a 2,848,420 personas, de las cuales, 52.6 por ciento se encontró en las ZAP urbanas, el 30.7 por ciento en los municipios con los dos grados más altos de rezago social y 16.8 por ciento en ZAP rurales.



INFORME ANUAL SOBRE LA SITUACIÓN DE POBREZA Y REZAGO SOCIAL 2015

PUEBLA

VI. INDICADORES DE VIVIENDA EN PRINCIPALES ÁREAS DE COBERTURA DEL FAIS¹

Municipios con los dos mayores grados de rezago social en la entidad federativa²

Municipio	Viviendas										
	Con piso de tierra	Con acueducto (OABE)	Sin electricidad	Sin agua entubada	Sin acueducto	Sin drenaje	Sin drenaje sanitario	Sin refrigerador	Sin lavadora	Habitado	
Coquián	1622	366	317	2533	238	1966	706	3947	4091	4249	
Coyotepec	774	284	298	1392	160	1569	925	2834	3027	3098	
Elotepec	768	474	208	1415	109	1643	833	2419	2622	2706	
Yacata Ocuiltepec	789	364	221	2082	203	3673	743	4128	4216	4832	
Hoytián	226	89	170	537	80	567	404	1870	1207	1245	

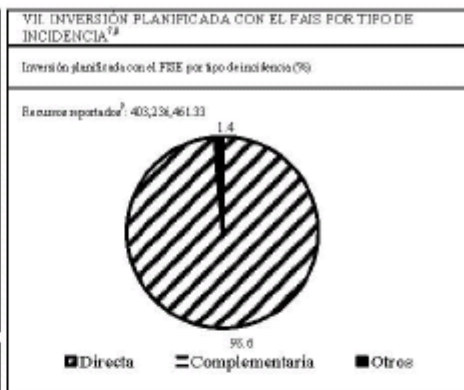
ZAP rural³

Municipio	Viviendas										
	Con piso de tierra	Con acueducto (OABE)	Sin electricidad	Sin agua entubada	Sin acueducto	Sin drenaje	Sin drenaje sanitario	Sin refrigerador	Sin lavadora	Habitado	
Coquián	1622	366	317	2533	238	1966	706	3947	4091	4249	
Coyotepec	774	284	298	1392	160	1569	925	2834	3027	3098	
Elotepec	768	474	208	1415	109	1643	833	2419	2622	2706	
Yacata Ocuiltepec	789	364	221	2082	203	3673	743	4128	4216	4832	
Hoytián	226	89	170	537	80	567	404	1870	1207	1245	

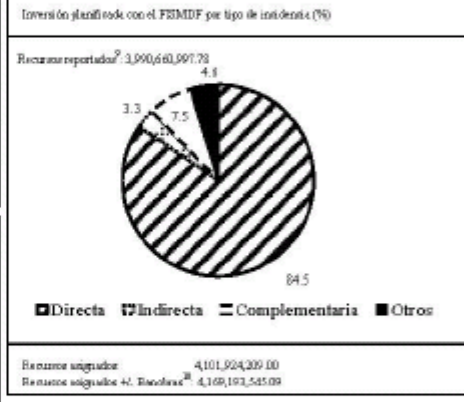
ZAP urbano³

Localidad	Clave ZAP (MDS)	Viviendas										
		Con piso de tierra	Con acueducto (OABE)	Sin electricidad	Sin agua entubada	Sin acueducto	Sin drenaje	Sin drenaje sanitario	Sin refrigerador	Sin lavadora	Habitado	
San Marcos Tecuiclan	60233	21	0	0	12	6	36	0	31	33	38	
Tepehualtepec	60308	166	34	34	447	34	530	170	573	578	588	
Acapulco (San Antonio)	20123	337	20	30	203	36	400	78	580	636	646	
Chiconamtlán	10041	49	21	30	20	27	140	36	199	208	208	
Las Vigas	30249	20	6	4	12	7	33	10	46	43	49	
Tlaxiaco (San Marcos)	30062	170	64	14	273	17	404	115	471	490	490	
La Pazmita	30342	37	18	6	32	8	86	22	103	114	141	
San Sebastián Villahermosa	30105	30	20	0	36	17	28	5	67	63	63	
Chapultepec	10105	7	5	0	0	1	29	0	18	17	29	
San Marcos Tecuiclan	60136	155	36	16	77	65	284	45	295	303	418	

Fuente: Elaboración de SEDESOL con base en información del INEGI y CONEVAL.



Recursos asignados: 565,795,376.00
 Recursos asignados (+/-) Ejercidos⁶: 565,795,376.00



Recursos asignados: 4,101,924,209.00
 Recursos asignados (+/-) Ejercidos⁸: 4,169,193,545.09

Fuente: Elaboración de SEDESOL con base en la información reportada en la Matriz de Inversión para el Desarrollo Social (MDS) a las 33 horas del día 14 de enero de 2015 por los entes FAIS de las entidades federativas, municipios y demarcaciones territoriales.

VIII. INFRAESTRUCTURA EDUCATIVA^{11,12,13}

Total de instalaciones educativas en la entidad federativa		9,263
Porcentaje de construcciones provisionales, escuelas móviles o sin construcción		0.5
Porcentaje de instalaciones sin banda paralela o banda incompleta		26.4
Porcentaje de instalaciones con pared distal estibada, ladrillo, block, piedra, maderas, cemento o concreto		1.9
Porcentaje de instalaciones con techo distal a losa de concreto o vigas con bóveda		5.8
Porcentaje de instalaciones con piso de tierra o materiales removibles		0.2
Porcentaje de instalaciones sin fuente de abastecimiento de agua conectada a la red pública		21.6
Porcentaje de instalaciones sin fuente de abastecimiento de agua		1.6
Porcentaje de instalaciones sin fuente de energía eléctrica		4.4
Porcentaje de instalaciones sin baño, sanitario, fregadero o hoyo negro		1.0
Porcentaje de instalaciones sin drenaje		32.1
Porcentaje de instalaciones sin cancha deportiva		50.2
Porcentaje de instalaciones sin patio o plaza física		22.3
Porcentaje de canchas deportivas sin techo		78.2
Porcentaje de pizcos o pilonos chicos sin techo		72.2
Porcentaje de instalaciones en las que no se realizaron construcciones u obras mayores de rehabilitación durante los últimos tres años		50.8

Fuente: Elaboración de SEDESOL con base en información del INEGI.


**INFORME ANUAL SOBRE
LA SITUACIÓN DE POBREZA Y REZAGO SOCIAL 2015**
QUERÉTARO

I. INFORMACIÓN ESTATAL ¹		
Grado de rezago social	Bajo	
Población total	1,827,937	
Pobreza multidimensional	Porcentaje del total de población	Carencias promedio
Población en situación de pobreza	36.9	21
Población en situación de pobreza extrema	5.1	3.6

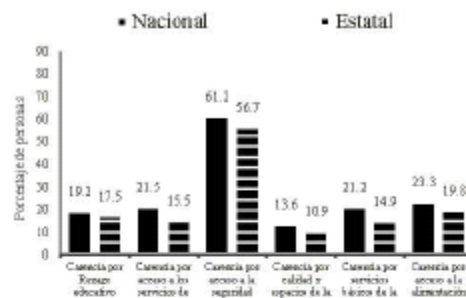
Fuente: Elaboración de SEDESOL con base en información del INEGI y COEVAL.

II. PRINCIPALES ÁREAS DE COBERTURA DEL FAIS ²			
Municipios con los dos mayores grados de rezago social de la entidad	Número	Población	Porcentaje del total de población
Con Alto rezago social	1	27,091	1.5
Con Medio rezago social	5	180,058	9.9
Zonas de Atención Prioritaria (ZAP) rurales 2015			
Número	Población	Porcentaje del total de población	
Con Bajo rezago social	1	19,929	1.1
Con Medio rezago social	2	71,062	3.9
Con Alto rezago social	1	27,091	1.5
Con Muy Alto rezago social	0	N.A.	N.A.
Zonas de Atención Prioritaria (ZAP) urbanas 2015 ³			
Número	Población	Porcentaje del total de población	
Con Bajo rezago social	71	147,268	8.1
Con Medio rezago social	70	114,160	6.2
Con Alto rezago social	4	2,452	0.1

Fuente: Elaboración de SEDESOL con base en información del COEVAL y de la Dirección de Zonas de Atención Prioritaria para el año 2015.

III. OTRAS ÁREAS GEOGRÁFICAS DE LA ENTIDAD ⁴				
Localidades	Rurales		Urbanas	
	Número	Población	Número	Población
Con Muy Bajo rezago social	376	194,227	52	1,186,201
Con Bajo rezago social	625	210,273	26	94,735
Con Medio rezago social	663	129,134	2	6,337
Con Alto rezago social	179	12,155	0	N.A.
Con Muy Alto rezago social	20	421	0	N.A.
No clasificadas por rezago social	774	4,264	0	N.A.
Áreas Geográficas Básicas (AGB) urbanas ⁵		Número	Población	
Con Bajo rezago social	502	1,168,205		
Con Medio rezago social	90	115,204		
Con Alto rezago social	10	2,533		
No clasificadas por rezago social	12	47		

Fuente: Elaboración de SEDESOL con base en información del INEGI y COEVAL.

IV. INDICADORES DE GARENCIA SOCIAL ASOCIADOS A LA MEDICIÓN DE POBREZA MULTIDIMENSIONAL⁶


Fuente: Elaboración de SEDESOL con base en información del COEVAL.

V. INDICADORES SOCIALES Y DEMOGRÁFICOS DE LA ENTIDAD⁷

Indicador	Entidad	Municipios con los dos mayores grados de rezago social	ZAP urbanas	ZAP rurales
Población femenina	840,749	107,886	134,479	81,773
Población masculina	887,188	99,165	129,411	56,311
Total de viviendas particulares habitadas	450,104	46,583	58,804	16,880
Promedio de ocupantes en viviendas particulares habitadas (personas)	4.0	4.4	4.4	4.3
Hogares con jefatura femenina	108,061	11,551	11,718	7,229
Grado promedio de escolaridad de la población de 15 o más años	8.9	6.1	7.2	5.8
Población de tres años o más hablante de lengua indígena	30,256	22,713	1,666	15,558
Población de 15 años o más analfabeta	80,182	20,081	16,181	12,959
Población sin derechohabencia a servicios de salud	460,320	42,291	75,087	12,312

Fuente: Elaboración de SEDESOL con base en información del INEGI y COEVAL.

- La población total de la entidad en 2010 fue de 1,827,937 personas.
- En 2012, 36.9 por ciento de la población se encontraba en pobreza y 5.1 por ciento en pobreza extrema.
- En 2010, la entidad contaba con 13 municipios, de estos, 33.1 por ciento eran de Muy Bajo rezago social, 33.3 por ciento de Bajo rezago, 27.8 por ciento de Medio rezago social y 5.6 por ciento de Alto rezago social. Asimismo, de éstos, 22.1 por ciento son ZAP rurales.
- La población que reside en los municipios con los dos mayores grados de rezago social de la entidad sumó 207,151 personas en 2010.
- La entidad cuenta con 145 ZAP urbanas en las que en 2013 habitaban 263,880 personas: 55.8 por ciento habitaba en ZAP con Bajo rezago social, 43.1 por ciento en ZAP con Medio rezago social y 0.9 por ciento con Alto rezago social.

- En 2010, el promedio de ocupantes por vivienda ascendió a nivel estatal a 4.0 personas. En las ZAP urbanas el mismo indicador ascendió a 4.4, en los municipios con los dos grados de rezago social más altos de la entidad a 4.4 personas y en las ZAP rurales ascendió a 4.3 personas.
- El grado promedio de escolaridad de la población de 15 años o más en la entidad fue de 8.9, mientras que en ZAP urbanas fue de 7.2, en los municipios con los dos grados de rezago social más altos de 6.1 y en ZAP rurales de 5.8.
- En 2010, la población de 15 años o más analfabeta ascendió a 80,182 personas, de las cuales, 20.2 por ciento está en las ZAP urbanas, el 25.0 por ciento está en los municipios con los dos grados más altos de rezago social y 16.1 por ciento en ZAP rurales.
- La población sin derechohabencia a servicios de salud ascendió a 460,320 personas, de las cuales, 36.3 por ciento se encontró en las ZAP urbanas, 9.2 por ciento en los municipios con los dos grados más altos de rezago social y 4.8 por ciento en ZAP rurales.



INFORME ANUAL SOBRE LA SITUACIÓN DE POBREZA Y REZAGO SOCIAL 2015

QUERÉTARO

VI. INDICADORES DE VIVIENDA EN PRINCIPALES ÁREAS DE COBERTURA DEL FAIS¹

Municipios con los dos mayores grados de rezago social en la entidad federativa²

Municipio	7 ítemes									
	Con gas de licuado	Con agua entubada	Con electricidad	Con agua entubada	Con drenaje	Con drenaje	Con drenaje	Con drenaje	Con drenaje	Con drenaje
Paul de Anacleto	409	303	1107	2362	1494	2034	3343	3441	4301	4044
Amulco de Bonfil	1079	797	1218	1636	4980	5553	1402	6223	9663	13824
San Felipe	146	94	198	563	466	503	204	884	1162	1988
Pedernales	383	323	384	1261	1096	3380	488	1779	2974	4273
Total	304	226	387	1112	1736	2411	628	3140	4748	5231

ZAP rural³

Municipio	7 ítemes									
	Con gas de licuado	Con agua entubada	Con electricidad	Con agua entubada	Con drenaje	Con drenaje	Con drenaje	Con drenaje	Con drenaje	Con drenaje
Paul de Anacleto	409	303	1107	2362	1494	2034	3343	3441	4301	4044
Amulco de Bonfil	1079	797	1218	1636	4980	5553	1402	6223	9663	13824
San Felipe	146	94	198	563	466	503	204	884	1162	1988
Land de Matamoros	204	210	251	1980	675	1269	379	1488	2121	3006

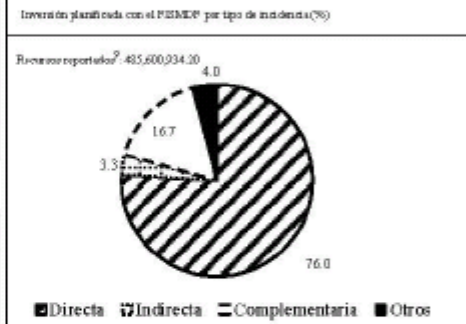
ZAP urbano³

Localidad	Código ZAP (0000)	7 ítemes									
		Con gas de licuado	Con agua entubada	Con electricidad	Con agua entubada	Con drenaje	Con drenaje	Con drenaje	Con drenaje	Con drenaje	Con drenaje
San Felipe Alto	1389A	47	29	17	183	13	61	7	80	121	205
Santiago de Querétaro	1387A	14	11	7	38	3	6	3	21	32	50
Santiago de Querétaro	12704	17	9	5	92	2	28	0	22	43	89
Santa Rosa Ilaguajalpa	8349	12	23	0	205	5	0	4	40	55	234
San Miguelito	33302	34	319	23	219	367	402	52	352	520	667
La D	10175	30	62	19	43	132	117	23	169	313	431
Arca	2000A	60	60	28	65	185	184	30	260	378	757
Tierra Blanca	30250	60	99	14	70	163	163	30	212	400	673
El Tajaste	90381	17	23	11	40	32	36	13	91	172	225
Donal	30190	0	6	6	68	1	0	0	27	38	70

Fuente: Elaboración de SEDESOL con base en información del INEGI y COEVAL.



Recursos asignados: 68,309,634.00
Recursos asignados +: Eanofus⁴: 68,309,634.00



Recursos asignados: 485,600,934.20
Recursos asignados +: Eanofus⁴: 485,600,934.20

Fuente: Elaboración de SEDESOL con base en la información reportada en la Matriz de Inversión para el Desarrollo Social (MID) a los 38 meses del día 14 de enero de 2015 por los entes FAIS de las entidades federativas, zonas opacas y demarcaciones territoriales.

VIII. INFRAESTRUCTURA EDUCATIVA^{1,11,12}

Ítem	2,229
Total de inmuebles educativos en la entidad federativa	2,229
Porcentaje de construcciones provisionales, escuelas móviles o sin construcción	0.0
Porcentaje de inmuebles sin barda perimetral o barda incompleta	19.8
Porcentaje de inmuebles con pared distinta a tabique, ladrillo, bloques, piedra, maderas, cemento o concreto	0.9
Porcentaje de inmuebles con techo distinto a los de concreto o vigas con bóveda	10.2
Porcentaje de inmuebles con piso de tierra o materiales amovibles	0.2
Porcentaje de inmuebles sin fuente de abastecimiento de agua conectada a la red pública	14.5
Porcentaje de inmuebles sin fuente de abastecimiento de agua	0.5
Porcentaje de inmuebles sin fuente de energía eléctrica	0.5
Porcentaje de inmuebles sin baño, sanitario, letrina u hoyo negro	0.6
Porcentaje de inmuebles sin drenaje	36.6
Porcentaje de inmuebles sin cancha deportiva	49.0
Porcentaje de inmuebles sin patio o plaza cívica	13.1
Porcentaje de canchas deportivas sin techo	74.3
Porcentaje de pabellones o pabellones sin techo	68.2
Porcentaje de inmuebles en los que no se realizaron construcciones o obras mayores de rehabilitación durante los últimos tres años	51.8

Fuente: Elaboración de SEDESOL con base en información del INEGI.



INFORME ANUAL SOBRE
LA SITUACIÓN DE POBREZA Y REZAGO SOCIAL 2015

QUINTANA ROO

I. INFORMACIÓN ESTATAL ¹		
Grado de rezago social	Bajo	
Población total	1,325,578	
Pobreza multidimensional	Porcentaje del total de población	Carencias promedio
Población en situación de pobreza	38.8	23
Población en situación de pobreza extrema	8.4	35

Fuente: Elaboración de SEDESOL con base en información del INEGI y CONEVAL.

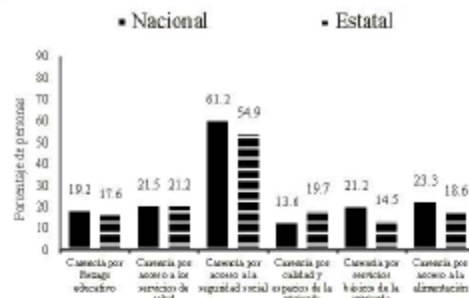
II. PRINCIPALES ÁREAS DE COBERTURA DEL FAIS ²			
Municipios con los dos mayores grados de rezago social de la entidad	Número	Población	Porcentaje del total de población
Con Bajo rezago social	3	136,538	10.3
Con Muy Bajo rezago social	6	1,189,040	89.7
Zonas de Atención Prioritaria (ZAP) rurales 2015	Número	Población	Porcentaje del total de población
Con Bajo rezago social	1	36,179	2.7
Con Medio rezago social	0	N.A.	N.A.
Con Alto rezago social	0	N.A.	N.A.
Con Muy Alto rezago social	0	N.A.	N.A.
Zonas de Atención Prioritaria (ZAP) urbanas 2015 ³	Número	Población	Porcentaje del total de población
Con Bajo rezago social	92	211,382	15.9
Con Medio rezago social	113	148,422	11.2
Con Alto rezago social	41	27,627	2.1

Fuente: Elaboración de SEDESOL con base en información del CONEVAL y de la Dirección de Zonas de Atención Prioritaria para el año 2015.

III. OTRAS ÁREAS GEOGRÁFICAS DE LA ENTIDAD ⁴				
Localidades	Rurales		Urbanas	
	Número	Población	Número	Población
Con Muy Bajo rezago social	105	28,057	17	1,139,093
Con Bajo rezago social	146	75,101	7	26,674
Con Medio rezago social	163	44,881	1	2,753
Con Alto rezago social	45	3,435	0	N.A.
Con Muy Alto rezago social	13	109	0	N.A.
No clasificadas por rezago social	1,476	5,268	0	N.A.
Áreas Geográficas Básicas (AGEB) urbanas ⁵	Número		Población	
Con Bajo rezago social	466		966,781	
Con Medio rezago social	151		152,850	
Con Alto rezago social	120		30,783	
No clasificadas por rezago social	75		341	

Fuente: Elaboración de SEDESOL con base en información del INEGI y CONEVAL.

IV. INDICADORES DE CARENCIA SOCIAL ASOCIADOS A LA MEDICIÓN DE POBREZA MULTIDIMENSIONAL⁶



Fuente: Elaboración de SEDESOL con base en información del CONEVAL.

V. INDICADORES SOCIALES Y DEMOGRÁFICOS DE LA ENTIDAD⁷

Indicador	Entidad	Municipios con los dos mayores grados de rezago social	ZAP urbanas	ZAP rurales
Población femenina	652,358	652,358	168,236	17,673
Población masculina	673,220	673,220	199,173	18,506
Total de viviendas particulares habitadas	363,066	363,066	100,715	8,282
Promedio de ocupantes en viviendas particulares habitadas (personas)	3.6	3.4	3.9	4.4
Hogares con jefatura femenina	82,276	82,276	21,382	1,131
Grado promedio de escolaridad de la población de 15 o más años	9.1	9.1	7.7	6.9
Población de tres años o más hablante de lengua indígena	198,587	198,587	68,702	19,094
Población de 15 años o más analfabeta	44,137	44,137	15,789	3,185
Población sin derechohabiencia a servicios de salud	395,186	395,186	142,382	7,426

Fuente: Elaboración de SEDESOL con base en información del INEGI y CONEVAL.

¹ La población total de la entidad en 2010 fue de 1,325,578 personas.

² En 2012, 38.8 por ciento de la población se encontraba en pobreza y 8.4 por ciento en pobreza extrema.

³ En 2010, la entidad cuenta con 9 municipios, de estos, 66.7 de Muy Bajo rezago social y 33.3 por ciento Bajo rezago social. Asimismo, de estos, 11.1 por ciento son ZAP rurales.

⁴ La población que reside en los municipios con los dos mayores grados de rezago social de la entidad sumó 1,325,578 personas en 2010.

⁵ La entidad cuenta con 346 ZAP urbanas en las que en 2010 habitaban 387,431 personas; 54.6 por ciento habitaba en ZAP con Bajo rezago social, 38.3 por ciento en ZAP con Medio rezago social y 7.1 por ciento en ZAP con Alto rezago social.

⁶ En 2010, el promedio de ocupantes por vivienda ascendió a nivel estatal a 3.6 personas. En las ZAP urbanas el mismo indicador ascendió a 3.9, en los municipios con los dos grados de rezago social más altos de la entidad a 3.6 personas y en las ZAP rurales ascendió a 4.4 personas.

⁷ El grado promedio de escolaridad de la población de 15 años o más en la entidad fue de 9.1, mientras que en ZAP urbanas fue de 7.7, en los municipios con los dos grados de rezago social más altos de 9.1 y en ZAP rurales de 6.9.

⁸ En 2010, la población de 15 años o más analfabeta ascendió a 44,137 personas, de las cuales, 35.8 por ciento está en las ZAP urbanas, el 100 por ciento está en los municipios con los dos grados más altos de rezago social y 7.2 por ciento en ZAP rurales.

⁹ La población sin derechohabiencia a servicios de salud ascendió a 395,186 personas, de las cuales, 36.0 por ciento se encontró en las ZAP urbanas, 101 por ciento en los municipios con los dos grados más altos de rezago social y 1.9 por ciento en ZAP rurales.



INFORME ANUAL SOBRE LA SITUACIÓN DE POBREZA Y REZAGO SOCIAL 2015

QUINTANA ROO

VI. INDICADORES DE VIVIENDA EN PRINCIPALES ÁREAS DE COBERTURA DEL FAIS ¹										
Municipios con los dos mayores grados de rezago social en la entidad federativa ²										
Municipio	Viviendas									
	Con gas de licuado	Con un solo baño	Sin electricidad	Sin agua entubada	Sin ascensor	Sin drenaje	Sin rampas bien	Sin refrigerador	Sin lavadora	Habitadas
San Mateo Motul	94	129	480	773	1718	2751	954	3832	3685	930
Polpo Coahuil de Rios	149	263	824	1336	4152	3970	1385	6976	1096	1680
Litum Cidreño	497	1287	367	864	847	1502	621	2798	2715	614
Tulum	362	3018	360	796	804	822	343	2182	2925	748
San Mateo	238	1472	362	869	212	211	187	1051	1059	448

ZAP rural ³										
Municipio	Viviendas									
	Con gas de licuado	Con un solo baño	Sin electricidad	Sin agua entubada	Sin ascensor	Sin drenaje	Sin rampas bien	Sin refrigerador	Sin lavadora	Habitadas
San Mateo Motul	944	1229	480	770	1718	2751	936	3832	3685	8282

ZAP urbana ³										
Localidad	Viviendas									
	Con gas de licuado	Con un solo baño	Con un solo baño	Sin electricidad	Sin agua entubada	Sin ascensor	Sin drenaje	Sin rampas bien	Sin refrigerador	Sin lavadora
Cucula	1434	35	48	80	80	24	37	22	82	82
Cucula	1300A	86	112	128	152	24	113	27	147	160
Cucula	1432A	33	52	70	109	15	28	12	83	111
Cucula	1407	8	25	43	45	9	14	5	40	46
Cucula	1396	21	32	27	48	14	19	10	38	25
Cucula	1382C	47	79	141	151	12	31	29	130	127
Cucula	1364	46	96	53	129	11	19	7	85	131
Cucula	1408	86	59	173	247	30	39	43	203	252
Cucula	1401	98	106	178	315	36	48	36	220	318
Cucula	1382D	28	75	114	176	11	8	15	147	185

Fuente: Elaboración de SEDESOL con base en información del INEGI y CONEVAL.

VII. INVERSIÓN PLANIFICADA CON EL FAIS POR TIPO DE INCIDENCIA⁴

Inversión planificada con el FAIS por tipo de incidencia (%)

Recursos reportados⁵: 59,540,768.37

■ Directa ■ Complementaria ■ Otros

Recursos asignados: 71,053,208.00
Recursos asignados + Bonos⁶: 71,053,208.00

Inversión planificada con el FISEMIF por tipo de incidencia (%)

Recursos reportados⁷: 547,636,973.54

■ Directa ■ Indirecta ■ Complementaria ■ Otros

Recursos asignados: 515,134,173.02
Recursos asignados + Bonos⁸: 576,113,287.54

Fuente: Elaboración de SEDESOL con base en la información reportada en la Matriz de Inversión para el Desarrollo Social (MIDS) a los 18 meses del día 14 de enero de 2015 por los entes FAIS de las entidades federativas, municipios y demarcaciones territoriales.

VIII. INFRAESTRUCTURA EDUCATIVA ^{11,13,15}	
Totales de inmuebles educativos en la entidad federativa	1,328
Porcentaje de construcciones provisionales, escuelas móviles o sin construcción	0.5
Porcentaje de inmuebles sin banda perimetral o banda incompleta	27.2
Porcentaje de inmuebles con pared de tierra a tabique, ladrillo, bloques, piedra, estera, cemento o concreto	0.7
Porcentaje de inmuebles con techo de tierra o piso de concreto o vigas con bóveda	1.1
Porcentaje de inmuebles con piso de tierra o materiales renovables	0.1
Porcentaje de inmuebles sin fuente de abastecimiento de agua conectada a la red pública	8.3
Porcentaje de inmuebles sin fuente de abastecimiento de agua	0.9
Porcentaje de inmuebles sin fuente de energía eléctrica	2.5
Porcentaje de inmuebles sin baño, sanitario, letrina o bodega	1.5
Porcentaje de inmuebles sin drenaje	30.1
Porcentaje de inmuebles sin cancha deportiva	64.1
Porcentaje de inmuebles sin pabellón o plaza al aire libre	11.3
Porcentaje de canchas deportivas sin techo	91.9
Porcentaje de pabellones o plazas al aire libre sin techo	90.4
Porcentaje de inmuebles en los que no se realizaron construcciones o obras mayores de rehabilitación durante los últimos tres años	63.8

Fuente: Elaboración de SEDESOL con base en información del INEGI.



INFORME ANUAL SOBRE
LA SITUACIÓN DE POBREZA Y REZAGO SOCIAL 2015

SAN LUIS POTOSÍ

I. INFORMACIÓN ESTATAL ¹		
Grado de rezago social	Alto	
Población total	2,585,518	
Pobreza multidimensional	Porcentaje del total de población	Carencias promedio
Población en situación de pobreza	50.5	24
Población en situación de pobreza extrema	12.8	37

Fuente: Elaboración de SEDESOL con base en información del INEGI y CONEVAL.

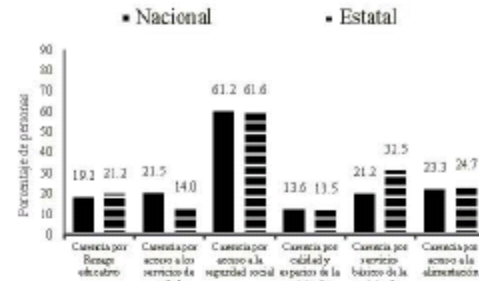
II. PRINCIPALES ÁREAS DE COBERTURA DEL FAIS ¹			
Municipios con los dos mayores grados de rezago social de la entidad	Número	Población	Porcentaje del total de población
Con Muy Alto rezago social	1	11,835	0.5
Con Alto rezago social	10	221,395	8.6
Zonas de Atención Prioritaria (ZAP) rurales 2015	Número	Población	Porcentaje del total de población
Con Bajo rezago social	2	45,705	1.8
Con Medio rezago social	14	361,597	14.0
Con Alto rezago social	10	221,395	8.6
Con Muy Alto rezago social	1	11,835	0.5
Zonas de Atención Prioritaria (ZAP) urbanas 2015 ²	Número	Población	Porcentaje del total de población
Con Bajo rezago social	84	160,365	6.2
Con Medio rezago social	109	198,168	7.6
Con Alto rezago social	36	20,112	0.8

Fuente: Elaboración de SEDESOL con base en información del CONEVAL y de la Dirección de Zonas de Atención Prioritaria para el año 2015.

III. OTRAS ÁREAS GEOGRÁFICAS DE LA ENTIDAD ¹				
Localidades	Rurales		Urbanas	
	Número	Población	Número	Población
Con Muy Bajo rezago social	381	136,121	42	1,562,676
Con Bajo rezago social	1,155	344,164	18	77,949
Con Medio rezago social	1,874	398,073	3	9,885
Con Alto rezago social	661	44,033	0	N.A.
Con Muy Alto rezago social	70	1,283	0	N.A.
No clasificadas por rezago social	2,625	13,321	0	N.A.
Áreas Geográficas Básicas (AGEB) urbanas ²	Número		Población	
Con Bajo rezago social	450		1,435,103	
Con Medio rezago social	180		304,991	
Con Alto rezago social	194		24,175	
No clasificadas por rezago social	319		2,516	

Fuente: Elaboración de SEDESOL con base en información del INEGI y CONEVAL.

IV. INDICADORES DE CARENZIA SOCIAL ASOCIADOS A LA MEDICIÓN DE POBREZA MULTIDIMENSIONAL¹



Fuente: Elaboración de SEDESOL con base en información del CONEVAL.

V. INDICADORES SOCIALES Y DEMOGRÁFICOS DE LA ENTIDAD¹

Indicador	Entidad	Municipios con los dos mayores grados de rezago social	ZAP urbanas	ZAP rurales
Población femenina	1,325,152	116,324	193,319	322,542
Población masculina	1,260,366	116,706	183,316	317,590
Total de viviendas particulares habitadas	431,587	53,014	88,809	148,601
Promedio de ocupantes en viviendas particulares habitadas (personas)	4.1	4.4	4.2	4.2
Hogares con jefatura femenina	145,358	8,787	20,558	16,467
Grado promedio de escolaridad de la población de 15 o más años	8.3	6.1	7.0	6.2
Población de tres años o más habitante de lengua indígena	256,468	134,519	16,178	228,259
Población de 15 años o más analfabeta	140,467	27,723	22,896	43,722
Población sin derechohabiente a servicios de salud	470,273	70,731	99,952	191,499

Fuente: Elaboración de SEDESOL con base en información del INEGI y CONEVAL.

¹ La población total de la entidad en 2010 fue de 2,585,518 personas.

² En 2012, 50.5 por ciento de la población se encontraba en pobreza y 12.8 por ciento en pobreza extrema.

³ En 2010, la entidad contaba con 58 municipios, de estos, 19.1 por ciento eran de Muy Bajo rezago social, 31.0 por ciento de Bajo rezago social, 31.0 por ciento de Medio rezago social y 13.5 por ciento de Alto rezago social y 1.7 por ciento de Muy Alto rezago social. Asimismo, de éstos, 46.6 por ciento son ZAP rurales.

⁴ La población que reside en los municipios con los dos mayores grados de rezago social de la entidad sumó 233,130 personas en 2010.

⁵ La entidad cuenta con 329 ZAP urbanas en las que en 2011 habitaban 376,645 personas: 42.6 por ciento habitaba en ZAP con Bajo rezago social, 52.1 por ciento en ZAP con Medio rezago social y 5.3 por ciento en ZAP con Alto rezago social.

⁶ En 2010, el promedio de ocupantes por vivienda ascendió a nivel estatal a 4.1 personas. En las ZAP urbanas el mismo indicador ascendió a 4.1, en los municipios con los dos grados de rezago social más altos de la entidad a 4.4 personas y en las ZAP rurales ascendió a 4.1 personas.

⁷ El grado promedio de escolaridad de la población de 15 años o más en la entidad fue de 8.3, mientras que en ZAP urbanas fue de 7.0, en los municipios con los dos grados de rezago social más altos de 6.1 y en ZAP rurales de 6.2.

⁸ En 2010, la población de 15 años o más analfabeta ascendió a 140,467 personas, de las cuales, 16.3 por ciento está en las ZAP urbanas, el 19.7 por ciento está en los municipios con los dos grados más altos de rezago social y 45.4 por ciento en ZAP rurales.

⁹ La población sin derechohabiente a servicios de salud ascendió a 470,273 personas, de las cuales, 14.9 por ciento se encontró en las ZAP urbanas, 10.6 por ciento en los municipios con los dos grados más altos de rezago social y 18.6 por ciento en ZAP rurales.



INFORME ANUAL SOBRE LA SITUACIÓN DE POBREZA Y REZAGO SOCIAL 2015

SAN LUIS POTOSÍ

VI. INDICADORES DE VIVIENDA EN PRINCIPALES ÁREAS DE COBERTURA DEL FAIS¹

Municipios con los dos mayores grados de rezago social en la entidad federativa²

Municipio	7 ítems ³										
	Con piso de tierra	Con acueducto	Sin electricidad	Sin agua entubada	Sin drenaje	Sin alcantarillado	Sin drenaje	Sin agua caliente	Sin refrigerador	Sin lavadora	Habitado
San Andrés	856	276	519	1865	538	1516	716	1303	1736	3438	
Agua Prieta	4401	1118	2240	2336	564	7360	2604	7345	8739	10395	
Tehuacan	1166	552	684	2644	232	2784	559	2782	3688	4673	
San Andrés	387	225	347	1078	157	926	330	1373	1965	2108	
Cosahuila	640	227	362	2061	173	2695	525	2290	2204	4094	


ZAP rural⁴

Municipio	7 ítems ³										
	Con piso de tierra	Con acueducto	Sin electricidad	Sin agua entubada	Sin drenaje	Sin alcantarillado	Sin drenaje	Sin agua caliente	Sin refrigerador	Sin lavadora	Habitado
San Andrés	856	276	519	1863	530	1516	716	1303	1736	2430	
Agua Prieta	4401	1118	2240	2336	564	7360	2604	7345	8739	10395	
Tehuacan	1166	552	684	2644	232	2784	559	2782	3688	4673	
San Andrés	387	225	347	1078	157	926	330	1373	1965	2108	
Cosahuila	640	227	362	2061	173	2695	525	2290	2204	4094	

ZAP urbano⁴

Localidad	Clave ZAP (MUN)	7 ítems ³									
		Con piso de tierra	Con acueducto	Sin electricidad	Sin agua entubada	Sin drenaje	Sin alcantarillado	Sin drenaje	Sin agua caliente	Sin refrigerador	Sin lavadora
Blanca	10812	19	11	20	20	1	15	9	20	20	20
Ciudad de Guadalupe	1125A	24	11	14	58	12	23	8	40	45	58
Ciudad Valles	11676	101	80	122	125	44	44	22	125	125	125
Ciudad Valles	1154F	49	31	63	45	13	20	18	73	73	76
El Huanque	10218	3	7	6	4	4	7	3	16	13	25
Ciudad de Guadalupe	11279	30	3	0	24	4	16	0	12	17	24
El Cerrito	3074	0	0	0	0	10	30	0	13	13	21
Panorama	1040A	8	6	3	0	2	41	3	22	32	41
Villa de Zaragoza	10216	12	3	0	15	8	17	0	11	12	25
Blanca	70425	30	9	6	65	2	62	5	22	29	65

1 Fuente: Elaboración de SEDESOL con base en información del INEGI y CONEVAL.



7 Fuente: Elaboración de SEDESOL con base en la información reportada en la Matriz de Inversión para el Desarrollo Social (MEDI) a las 33 horas del día 14 de enero de 2015 por los entes FAIS de los entes federativos, municipios y demarcaciones territoriales.

VIII. INFRAESTRUCTURA EDUCATIVA^{10,11}

Total de inmuebles educativos en la entidad federativa	2,892
Porcentaje de construcciones provisionales, escuelas móviles o sin construcción	0.3
Porcentaje de inmuebles sin base estructural o base incompleta	26.6
Porcentaje de inmuebles con pared de adobe u talpa, ladrillo, bloco, piedra, canchales, mamparo o concreto	3.6
Porcentaje de inmuebles con techos distintos a los de concreto o viguetas con bóveda	12.9
Porcentaje de inmuebles con piso de tierra o materiales naturales	0.4
Porcentaje de inmuebles sin fuente de abastecimiento de agua conectado a la red pública	33.9
Porcentaje de inmuebles sin fuente de abastecimiento de agua	1.6
Porcentaje de inmuebles sin fuente de energía eléctrica	4.2
Porcentaje de inmuebles sin baño, sanitario, letrina u hoyo negro	1.1
Porcentaje de inmuebles sin drenaje	64.3
Porcentaje de inmuebles sin cancha deportiva	53.9
Porcentaje de inmuebles sin patio o plaza abierta	32.7
Porcentaje de canchas deportivas sin techos	76.9
Porcentaje de parques o plazas verdes sin techos	76.5
Porcentaje de inmuebles en los que no se realizaron construcciones u obras mayores de rehabilitación durante los últimos tres años	50.7

10 Fuente: Elaboración de SEDESOL con base en información del INEGI.

SINALOA

I. INFORMACIÓN ESTATAL ¹			
Grado de rezago social		Bajo	
Población total		2,767,761	
Pobreza multidimensional	Porcentaje del total de población	Carencias promedio	
Población en situación de pobreza	36.3	2.2	
Población en situación de pobreza extrema	4.5	3.7	

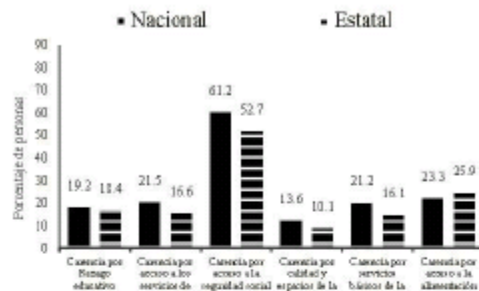
Fuente: Elaboración de SEDESOL con base en información del INEGI y CONEVAL.

II. PRINCIPALES ÁREAS DE COBERTURA DEL FAJS ¹			
Municipios con los dos mayores grados de rezago social de la entidad	Número	Población	Porcentaje del total de población
Con Alto rezago social	1	29,993	1.1
Con Medio rezago social	1	32,993	1.2
Zonas de Atención Prioritaria (ZAP) rurales 2015	Número	Población	Porcentaje del total de población
Con Bajo rezago social	0	N.A.	N.A.
Con Medio rezago social	1	32,993	1.2
Con Alto rezago social	1	29,993	1.1
Con Muy Alto rezago social	0	N.A.	N.A.
Zonas de Atención Prioritaria (ZAP) urbanas 2015 ²	Número	Población	Porcentaje del total de población
Con Bajo rezago social	82	114,092	4.1
Con Medio rezago social	184	192,156	6.9
Con Alto rezago social	30	12,864	0.5

Fuente: Elaboración de SEDESOL con base en información del CONEVAL y de la Dirección de Zonas de Atención Prioritaria al año 2015.

III. OTRAS ÁREAS GEOGRÁFICAS DE LA ENTIDAD ¹				
Localidades	Rurales		Urbanas	
	Número	Población	Número	Población
Con Muy Bajo rezago social	926	428,207	84	1,975,943
Con Bajo rezago social	929	216,454	5	39,924
Con Medio rezago social	764	71,821	0	N.A.
Con Alto rezago social	467	17,312	0	N.A.
Con Muy Alto rezago social	106	2,768	0	N.A.
No clasificadas por rezago social	2,564	15,433	0	N.A.
Áreas Geográficas Básicas (AGEB) urbanas ²	Número		Población	
Con Bajo rezago social	1,050		1,104,066	
Con Medio rezago social	154		196,517	
Con Alto rezago social	133		15,520	
No clasificadas por rezago social	157		409	

Fuente: Elaboración de SEDESOL con base en información del INEGI y CONEVAL.

IV. INDICADORES DE CARENCIA SOCIAL ASOCIADOS A LA MEDICIÓN DE POBREZA MULTIDIMENSIONAL³

Fuente: Elaboración de SEDESOL con base en información del CONEVAL.

V. INDICADORES SOCIALES Y DEMOGRÁFICOS DE LA ENTIDAD ¹				
Indicador	Entidad	Municipios con los dos mayores grados de rezago social	ZAP urbanas	ZAP rurales
Población femenina	1,391,560	30,357	157,824	30,357
Población masculina	1,376,201	32,640	161,218	32,640
Total de viviendas particulares habitadas	709,960	15,469	77,114	15,469
Procedio de ocupantes en viviendas particulares habitadas (personas)	3.9	4.1	4.1	4.1
Hogares con jefatura femenina	178,173	2,640	18,430	2,640
Grado promedio de escolaridad de la población de 15 o más años	9.1	6.1	7.5	6.0
Población de tres años o más hablante de lengua indígena	23,841	892	3,645	892
Población de 15 años o más analfabeta	97,946	5,610	15,116	5,610
Población sin derechohabencia a servicios de salud	677,204	13,793	88,679	13,793

Fuente: Elaboración de SEDESOL con base en información del INEGI y CONEVAL.

* La población total de la entidad en 2010 fue de 2,767,761 personas.

* En 2012, 36.3 por ciento de la población se encontraba en pobreza y 4.5 por ciento en pobreza extrema.

* En 2010, la entidad constaba con 18 municipios, de estos, 55.5 por ciento son de Muy Bajo rezago social, 31.3 por ciento de Bajo rezago, 5.6 por ciento de Medio rezago social y 5.6 por ciento de Alto rezago social. Asimismo, de éstos, 1.1 por ciento son ZAP rurales.

* La población que reside en los municipios con los dos mayores grados de rezago social de la entidad sumó 62,987 personas en 2010.

* La entidad cuenta con 296 ZAP urbanas en las que en 2011 habitaron 319,112 personas: 35.8 por ciento habitaban en ZAP con Bajo rezago social, 60.2 por ciento en ZAP con Medio rezago social y 4.0 por ciento en ZAP con Alto rezago social.

* En 2010, el promedio de ocupantes por vivienda ascendió a nivel estatal a 3.9 personas. En las ZAP urbanas el mismo indicador ascendió a 4.1, en los municipios con los dos grados de rezago social más altos de la entidad a 4.1 personas y en las ZAP rurales ascendió a 4.1 personas.

* El grado promedio de escolaridad de la población de 15 años o más en la entidad fue de 9.1, mientras que en ZAP urbanas fue de 7.5, en los municipios con los dos grados de rezago social más altos de 6.0 y en ZAP rurales de 6.0.

* En 2010, la población de 15 años o más analfabeta ascendió a 97,946 personas, de las cuales, 15.4 por ciento está en las ZAP urbanas, el 5.7 por ciento está en los municipios con los dos grados de rezago social y 5.7 por ciento en ZAP rurales.

* La población sin derechohabencia a servicios de salud ascendió a 677,204 personas, de las cuales, 13.1 por ciento se encontró en las ZAP urbanas, 2.0 por ciento en los municipios con los dos grados más altos de rezago social y 2.0 por ciento en ZAP rurales.



INFORME ANUAL SOBRE LA SITUACIÓN DE POBREZA Y REZAGO SOCIAL 2015

SINALOA

VI. INDICADORES DE VIVIENDA EN PRINCIPALES ÁREAS DE COBERTURA DEL PAIS¹

Municipios con los dos mayores grados de rezago social en la entidad federativa²

Municipio	7 ítems ³										
	Con piso de tierra	Con un solo cuarto	Sin electricidad	Sin agua entubada	Sin acueducto	Sin drenaje	Sin drenaje bien	Sin refrigerador	Sin lavadora	Habitado	
Badajoz	1385	469	1653	4437	2301	2943	938	2653	4457	7613	
Chico	1807	635	718	2736	1331	2083	590	1771	4706	7836	

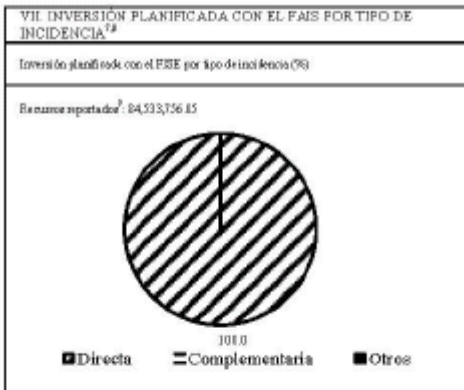
ZAP rural⁴

Municipio	7 ítems ³										
	Con piso de tierra	Con un solo cuarto	Sin electricidad	Sin agua entubada	Sin acueducto	Sin drenaje	Sin drenaje bien	Sin refrigerador	Sin lavadora	Habitado	
Badajoz	1385	469	1653	4437	2301	2943	938	2653	4457	7613	
Chico	1807	635	718	2736	1331	2083	590	1771	4706	7836	

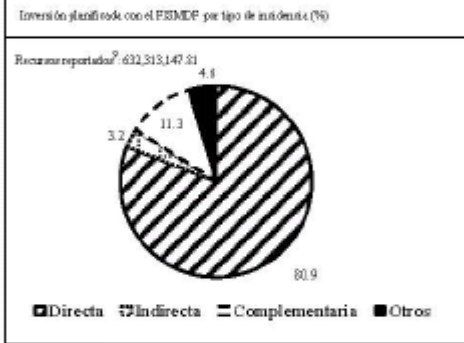
ZAP urbano⁵

Localidad	Circ. ZAP Urban	7 ítems ³										
		Con piso de tierra	Con un solo cuarto	Sin electricidad	Sin agua entubada	Sin acueducto	Sin drenaje	Sin drenaje bien	Sin refrigerador	Sin lavadora	Habitado	
Ahijón-Cortina	51072	39	21	6	20	17	20	7	35	46	46	
Mentón	13186	22	22	44	48	17	43	6	48	48	48	
Mentón	13453	382	201	5	188	55	67	13	160	246	341	
Rueda	11804	24	19	4	44	8	30	3	24	34	31	
Villa Guadalupe	83237	12	12	0	13	10	9	0	5	17	21	
Licenciado Benito Juárez (Cargo Gobierno)	41075	100	84	0	61	38	187	6	42	174	267	
General Leyva Solano (Cívico Militar)	21857	32	42	8	73	14	43	3	24	49	77	
Mentón	13114	436	328	9	464	83	270	24	317	465	564	
Licenciado Benito Juárez (Cargo Gobierno)	41119	24	18	0	13	7	30	0	83	29	31	
Colonia Rosales	17086	17	5	14	6	6	0	0	14	14	23	

Fuente: Elaboración de SEDESOL con base en información de INEGI y COEVAL.



Recursos asignados: 83,822,437.00
 Recursos asignados +: Bando⁸: 83,822,437.00



Recursos asignados: 643,046,181.83
 Recursos asignados +: Bando⁸: 643,046,181.83

Fuente: Elaboración de SEDESOL con base en la información reportada en la Matriz de Inversión para el Desarrollo Social (MID3) a las 33 horas del día 14 de marzo de 2015 por los entes PAIS de las entidades federativas, municipios y demarcaciones territoriales.

VIII. INFRAESTRUCTURA EDUCATIVA^{11,12,13}

Descripción	Porcentaje
Total de inmuebles educativos en la entidad federativa	4,189
Porcentaje de construcciones provisionales, escuelas móviles o sin construcción	0.2
Porcentaje de inmuebles sin bodega perimetral o bodega incompleta	22.0
Porcentaje de inmuebles con paredes de adobe, ladrillo, bloques, piedra, mampara, cemento o concreto	1.1
Porcentaje de inmuebles con techo distinto a losa de concreto o viguerías con bóveda	5.9
Porcentaje de inmuebles con piso de tierra o materiales resacañosos	0.5
Porcentaje de inmuebles sin fuente de abastecimiento de agua conectada a la red pública	13.3
Porcentaje de inmuebles sin fuente de abastecimiento de agua	1.1
Porcentaje de inmuebles sin fuente de energía eléctrica	2.4
Porcentaje de inmuebles sin baño, sanitario, letrina u hoyo negro	2.5
Porcentaje de inmuebles sin drenaje	41.2
Porcentaje de inmuebles sin cancha deportiva	58.3
Porcentaje de inmuebles sin patio o plaza cívica	16.9
Porcentaje de canchales deportivos sin techo	69.5
Porcentaje de púncos o plazas cívicas sin techo	38.9
Porcentaje de inmuebles en los que no se realizaron construcciones u otros trabajos de rehabilitación durante los últimos tres años	47.6

Fuente: Elaboración de SEDESOL con base en información del INEGI.

SONORA

I. INFORMACIÓN ESTATAL ¹		
Grado de rezago social	Muy bajo	
Población total	2,662,430	
Pobreza multidimensional	Porcentaje del total de población	Carencias promedio
Población en situación de pobreza	29.1	2.2
Población en situación de pobreza extrema	5.0	3.6

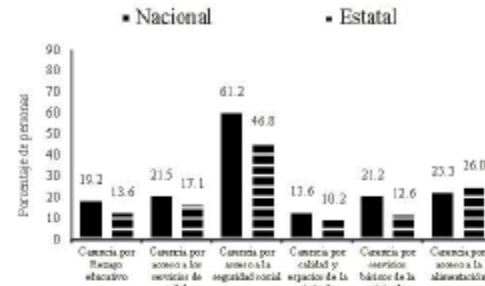
Fuente: Elaboración de SEDESOL con base en información del INEGI y CONEVAL.

II. PRINCIPALES ÁREAS DE COBERTURA DEL FAJS ²			
Municipios con los dos mayores grados de rezago social de la entidad	Número	Población	Porcentaje del total de población
Con Alto rezago social	1	3,356	0.1
Con Medio rezago social	3	40,276	1.5
Zonas de Atención Prioritaria (ZAP) rurales 2015	Número	Población	Porcentaje del total de población
Con Bajo rezago social	0	N.A.	N.A.
Con Medio rezago social	2	14,420	0.5
Con Alto rezago social	1	3,356	0.1
Con Muy Alto rezago social	0	N.A.	N.A.
Zonas de Atención Prioritaria (ZAP) urbanas 2015 ³	Número	Población	Porcentaje del total de población
Con Bajo rezago social	77	89,100	3.3
Con Medio rezago social	137	240,562	9.0
Con Alto rezago social	88	47,095	1.8

Fuente: Elaboración de SEDESOL con base en información del CONEVAL y de la Delegación de Zonas de Atención Prioritaria para el año 2015.

III. OTRAS ÁREAS GEOGRÁFICAS DE LA ENTIDAD ⁴				
Localidades	Rurales		Urbanas	
	Número	Población	Número	Población
Con Muy Bajo rezago social	678	163,629	53	2,115,005
Con Bajo rezago social	573	121,729	9	64,450
Con Medio rezago social	523	57,725	2	10,773
Con Alto rezago social	151	7,030	0	N.A.
Con Muy Alto rezago social	27	502	0	N.A.
No clasificadas por rezago social	5,252	21,633	0	N.A.
Áreas Geográficas Básicas (AGEB) urbanas ⁵	Número		Población	
Con Bajo rezago social	1,478		2,123,889	
Con Medio rezago social	358		244,447	
Con Alto rezago social	315		53,038	
No clasificadas por rezago social	579		6,182	

Fuente: Elaboración de SEDESOL con base en información del INEGI y CONEVAL.

IV. INDICADORES DE CARENCIA SOCIAL ASOCIADOS A LA MEDICIÓN DE POBREZA MULTIDIMENSIONAL⁶

Fuente: Elaboración de SEDESOL con base en información del CONEVAL.

V. INDICADORES SOCIALES Y DEMOGRÁFICOS DE LA ENTIDAD⁷

Indicador	Entidad	Municipios con los dos mayores grados de rezago social	ZAP urbanas	ZAP rurales
Población femenina	1,322,808	20,662	104,819	8,331
Población masculina	1,339,612	22,950	101,946	9,453
Total de viviendas particulares habitadas	705,668	10,842	93,400	4,214
Promedio de ocupantes en viviendas particulares habitadas (personas)	3.7	3.8	4.0	3.9
Hogares con jefatura femenina	181,538	2,140	23,739	942
Grado promedio de escolaridad de la población de 15 o más años	9.4	6.3	7.5	6.0
Población de tres años o más habitante de lengua indígena	61,270	3,551	17,254	2,348
Población de 15 años o más analfabeta	56,199	3,610	13,146	1,489
Población sin derechohabimiento a servicios de salud	866,374	13,549	112,151	9,065

Fuente: Elaboración de SEDESOL con base en información del INEGI y CONEVAL.

- ¹ La población total de la entidad en 2010 fue de 2,662,430 personas.
- ² En 2012, 29.1 por ciento de la población se encontraba en pobreza y 5.0 por ciento en pobreza extrema.
- ³ En 2010, la entidad contaba con 72 municipios, de estos, 80.5 por ciento son de Muy Bajo rezago social, 13.9 por ciento de Bajo rezago, 4.2 por ciento de Medio rezago social y 1.4 por ciento de Alto rezago social. Asimismo, de estos, 4.2 por ciento son ZAP rurales.
- ⁴ La población que reside en los municipios con los dos mayores grados de rezago social de la entidad sumó 46,612 personas en 2010.
- ⁵ La entidad cuenta con 402 ZAP urbanas en las que en 2010 habitaban 376,765 personas: 23.7 por ciento habitaba en ZAP con Bajo rezago social, 63.8 por ciento en ZAP con Medio rezago social y 12.5 por ciento en ZAP con Alto rezago social.

- ⁶ En 2010, el promedio de ocupantes por vivienda ascendió a nivel estatal a 3.7 personas. En las ZAP urbanas el mismo indicador ascendió a 4.1, en los municipios con los dos grados de rezago social más altos de la entidad a 3.9 personas y en las ZAP rurales ascendió a 3.8 personas.
- ⁷ El grado promedio de escolaridad de la población de 15 años o más en la entidad fue de 9.4, mientras que en ZAP urbanas fue de 7.5, en los municipios con los dos grados de rezago social más altos de 6.3 y en ZAP rurales de 6.0.
- ⁸ En 2010, la población de 15 años o más analfabeta ascendió a 56,199 personas, de las cuales, 23.1 por ciento está en las ZAP urbanas, el 6.3 por ciento está en los municipios con los dos grados más altos de rezago social y 2.6 por ciento en ZAP rurales.
- ⁹ La población sin derechohabimiento a servicios de salud ascendió a 866,374 personas, de las cuales, 16.3 por ciento se encontró en las ZAP urbanas, 20 por ciento en los municipios con los dos grados más altos de rezago social y 1.4 por ciento en ZAP rurales.



INFORME ANUAL SOBRE LA SITUACIÓN DE POBREZA Y REZAGO SOCIAL 2015

SONORA

VI. INDICADORES DE VIVIENDA EN PRINCIPALES ÁREAS DE COBERTURA DEL FAIS¹

Municipios con los dos mayores grados de rezago social en la entidad federativa²

Municipio	Viviendas									
	Con plano de tierra	Con un solo cuarto	Sin electricidad	Sin agua entubada	Sin acueducto	Sin drenaje	Sin drenaje sanitario	Sin refrigerador	Sin lavadora	Habitador
Quilón	303	159	194	187	243	404	98	380	674	924
Yécora	291	67	152	348	87	698	123	443	971	1649
San Miguel de Bacalar	386	352	118	63	138	328	60	417	974	1641
Alamo	1610	705	571	1035	996	3485	471	1611	3830	6638
Cooatzen	15	7	98	24	23	25	13	105	129	308

ZAP rurales³

Municipio	Viviendas									
	Con plano de tierra	Con un solo cuarto	Sin electricidad	Sin agua entubada	Sin acueducto	Sin drenaje	Sin drenaje sanitario	Sin refrigerador	Sin lavadora	Habitador
Quilón	105	139	194	187	243	434	98	380	674	924
Yécora	271	67	152	348	87	698	123	443	971	1649
San Miguel de Bacalar	186	352	118	63	138	328	60	417	974	1641

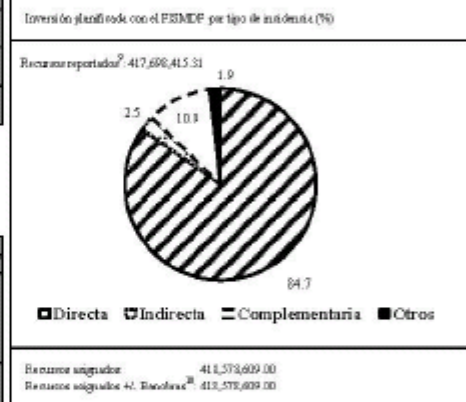
ZAP urbanas⁴

Localidad	Clase ZAP urbana	Viviendas									
		Con plano de tierra	Con un solo cuarto	Sin electricidad	Sin agua entubada	Sin acueducto	Sin drenaje	Sin drenaje sanitario	Sin refrigerador	Sin lavadora	Habitador
Miguel Alemán (La Doa)	38813	30	22	19	11	2	30	17	31	31	
Miguel Alemán (La Doa)	38156	31	22	23	14	3	30	15	32	32	
Huamantla	18921	49	35	27	54	10	44	13	54	34	
Miguel Alemán (La Doa)	37835	229	157	55	19	12	264	58	234	280	
Progreso	70320	12	16	12	3	4	22	4	22	27	
Puerto Peñasco	13094	8	6	33	10	16	33	5	22	22	
Miguel Alemán (La Doa)	36598	90	47	9	7	6	126	11	93	129	
Miguel Alemán (La Doa)	32987	19	11	0	0	1	29	0	33	44	
Huamantla	10254	36	42	18	36	10	21	12	37	37	
Puerto Peñasco	13111	25	18	55	39	6	11	10	37	40	

Puente: Elaboración de SEDESOL con base en información del INEGI y CONEVAL.



Recursos asignados: 57,736,279.00
 Recursos asignados + BonoFAIS⁴: 57,736,279.00



Recursos asignados: 411,573,699.00
 Recursos asignados + BonoFAIS⁴: 413,573,699.00

Puente: Elaboración de SEDESOL con base en la información reportada en la Matriz de Inversión para el Desarrollo Social (MIDS) a los 18 meses del día 14 de marzo de 2015 por los entes FAIS de los estados federales, municipios y desarrollos territoriales.

VIII. INFRAESTRUCTURA EDUCATIVA^{1,11,12}

Índice	Valor
Total de inmuebles educativos en la entidad federativa	3,267
Porcentaje de construcciones prontas (aulas, escuelas a otros o sin construcción)	0.8
Porcentaje de inmuebles sin fuente permanente o fuente incompleta	12.2
Porcentaje de inmuebles con pared de tierra a tabique, ladrillo, bloques, piedra, cemento, concreto o concreto	2.7
Porcentaje de inmuebles con techos distintos a los de concreto o vigas con bóveda	45.1
Porcentaje de inmuebles con plano de tierra o materiales no orgánicos	0.1
Porcentaje de inmuebles sin fuente de abastecimiento de agua conectada a la red pública	8.5
Porcentaje de inmuebles sin fuente de abastecimiento de agua	1.1
Porcentaje de inmuebles sin fuente de energía eléctrica	0.8
Porcentaje de inmuebles sin baño, sanitario, letrina u hoyo negro	1.9
Porcentaje de inmuebles sin drenaje	31.1
Porcentaje de inmuebles sin cancha deportiva	44.6
Porcentaje de inmuebles sin piso o plaza de piso	17.0
Porcentaje de canchales deportivos sin techo	69.9
Porcentaje de piques o plazas de piso sin techo	49.1
Porcentaje de inmuebles en los que se realizaron construcciones u obras mayores de rehabilitación durante los últimos tres años	46.9

Puente: Elaboración de SEDESOL con base en información del INEGI.

TABASCO

I. INFORMACIÓN ESTATAL ¹		
Grado de rezago social	Medio	
Población total	2,238,603	
Pobreza multidimensional	Porcentaje del total de población	Carencias promedio
Población en situación de pobreza	49.7	27
Población en situación de pobreza extrema	14.3	3.6

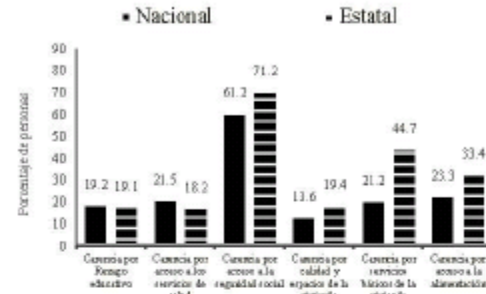
Fuente: Elaboración de SEDESOL con base en información del INEGI y CONEVAL.

II. PRINCIPALES ÁREAS DE COBERTURA DEL FAIS ²			
Municipios con los dos mayores grados de rezago social de la entidad	Número	Población	Porcentaje del total de población
Con Bajo rezago social	7	593,918	26.5
Con Muy Bajo rezago social	10	1,644,685	73.5
Zonas de Atención Prioritaria (ZAP) rurales 2015	Número	Población	Porcentaje del total de población
Con Bajo rezago social	1	102,110	4.6
Con Medio rezago social	0	N.A.	N.A.
Con Alto rezago social	0	N.A.	N.A.
Con Muy Alto rezago social	0	N.A.	N.A.
Zonas de Atención Prioritaria (ZAP) urbanas 2015 ³	Número	Población	Porcentaje del total de población
Con Bajo rezago social	63	132,636	5.9
Con Medio rezago social	147	307,165	13.7
Con Alto rezago social	8	3,267	0.1

Fuente: Elaboración de SEDESOL con base en información del CONEVAL y de la Declaratoria de Zonas de Atención Prioritaria para el año 2015.

III. OTRAS ÁREAS GEOGRÁFICAS DE LA ENTIDAD ⁴				
Localidades	Rurales		Urbanas	
	Número	Población	Número	Población
Con Muy Bajo rezago social	679	484,543	106	1,102,655
Con Bajo rezago social	627	389,751	22	61,873
Con Medio rezago social	323	72,927	0	N.A.
Con Alto rezago social	77	4,403	0	N.A.
Con Muy Alto rezago social	7	320	0	N.A.
No clasificadas por rezago social	458	2,231	0	N.A.
Áreas Conventuales Básicas (AGEB) urbanas ⁵	Número		Población	
Con Bajo rezago social	130		855,455	
Con Medio rezago social	161		313,829	
Con Alto rezago social	17		3,617	
No clasificadas por rezago social	0		34	

Fuente: Elaboración de SEDESOL con base en información del INEGI y CONEVAL.

IV. INDICADORES DE CARENCIA SOCIAL ASOCIADOS A LA MEDICIÓN DE POBREZA MULTIDIMENSIONAL⁶

Fuente: Elaboración de SEDESOL con base en información del CONEVAL.

V. INDICADORES SOCIALES Y DEMOGRÁFICOS DE LA ENTIDAD⁷

Indicador	Entidad	Municipios con los dos mayores grados de rezago social	ZAP urbanas	ZAP rurales
Población femenina	1,137,845	1,137,845	220,214	51,185
Población masculina	1,100,758	1,100,758	216,844	50,925
Total de viviendas particulares habitadas	559,114	559,114	109,118	34,263
Procedio de ocupantes en viviendas particulares habitadas (personas)	4.0	4.1	4.0	4.2
Hogares con jefatura femenina	129,184	129,184	27,386	4,793
Grado promedio de escolaridad de la población de 15 o más años	8.6	8.1	8.1	8.2
Población de tres años o más hablante de lengua indígena	61,256	61,256	15,172	3,486
Población de 15 años o más analfabeta	108,954	108,954	22,179	5,551
Población sin derechohabiente a servicios de salud	564,426	564,426	118,911	19,369

Fuente: Elaboración de SEDESOL con base en información del INEGI y CONEVAL.

- La población total de la entidad en 2010 fue de 2,238,603 personas.
- En 2012, 49.7 por ciento de la población se encontraba en pobreza y 14.3 por ciento en pobreza extrema.
- En 2010, la entidad contaba con 17 municipios, de estos, 58.8 por ciento de Muy Bajo rezago social y 41.2 por ciento con Bajo rezago social. Asimismo, de éstas, 5.9 por ciento son ZAP rurales.
- La población que reside en los municipios con los dos mayores grados de rezago social de la entidad sumó 2,231,603 personas en 2010.
- La entidad cuenta con 218 ZAP urbanas en las que en 2010 habitaron 443,068 personas: 29.9 por ciento habitaba en ZAP con Bajo rezago social, 69.3 por ciento en ZAP con Medio rezago social y 0.8 por ciento en ZAP con Alto rezago social.

- En 2010, el promedio de ocupantes por vivienda ascendió a nivel estatal a 4.0 personas. En las ZAP urbanas el mismo indicador ascendió a 4.1, en los municipios con los dos grados de rezago social más altos de la entidad a 4.0 personas y en las ZAP rurales ascendió a 4.2 personas.
- El grado promedio de escolaridad de la población de 15 años o más en la entidad fue de 8.6, mientras que en ZAP urbanas fue de 8.1, en los municipios con los dos grados de rezago social más altos de 8.6 y en ZAP rurales de 8.2.
- En 2010, la población de 15 años o más analfabeta ascendió a 108,954 personas, de las cuales, 20.4 por ciento está en las ZAP urbanas, el 100 por ciento está en los municipios con los dos grados más altos de rezago social y 5.1 por ciento en ZAP rurales.
- La población sin derechohabiente a servicios de salud ascendió a 564,426 personas, de las cuales, 21.1 por ciento se encontró en las ZAP urbanas, 110 por ciento en los municipios con los dos grados más altos de rezago social y 5.2 por ciento en ZAP rurales.



INFORME ANUAL SOBRE LA SITUACIÓN DE POBREZA Y REZAGO SOCIAL 2015

TABASCO

VI. INDICADORES DE VIVIENDA EN PRINCIPALES ÁREAS DE COBERTURA DEL FAIS ¹										
Municipios con los dos mayores grados de rezago social en la entidad federativa ²										
Municipio	Viviendas									
	Con piso de tierra	Con un solo cuarto	Sin electricidad	Sin agua entubada	Sin ascensor	Sin drenaje	Sin drenaje sanitario	Sin refrigerador	Sin lavadora	Habitado
Buena Vista	2881	5230	1338	2620	2899	2761	2428	11249	16938	42439
Cruz	2986	5330	610	16069	1672	2464	1522	6491	33123	24263
Tuxtla	982	1536	289	1764	1341	1446	1252	3623	6340	70812
Minatitlán	1289	2689	816	3536	869	949	1006	4124	6394	14997
San Andrés	595	1126	221	1111	395	446	560	2146	3222	3520

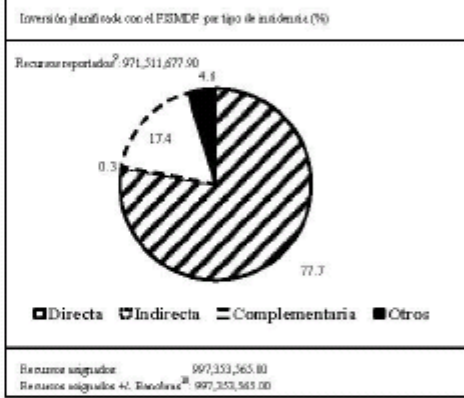
ZAP rurales ³										
Municipio	Viviendas									
	Con piso de tierra	Con un solo cuarto	Sin electricidad	Sin agua entubada	Sin ascensor	Sin drenaje	Sin drenaje sanitario	Sin refrigerador	Sin lavadora	Habitado
Cruz	2986	5330	610	16069	1672	2464	1522	6491	33123	24263

ZAP urbanas ³										
Localidad	Clave ZAP URBAN	Viviendas								
		Con piso de tierra	Con un solo cuarto	Sin electricidad	Sin agua entubada	Sin ascensor	Sin drenaje	Sin drenaje sanitario	Sin refrigerador	Sin lavadora
Cárdenas	11102	17	26	0	33	5	12	0	13	40
Chontalpa (Erección Chontalpa)	60830	36	33	19	87	15	36	20	51	87
Chontalpa (Erección Chontalpa)	60845	60	64	28	163	23	27	31	88	165
Las Alas	90362	115	143	9	123	30	34	9	80	209
San Andrés (San Andrés)	80706	9	11	0	47	3	0	3	7	47
San Andrés (San Andrés)	80710	4	6	0	25	0	0	0	3	35
Buena Vista	10296	0	3	0	32	1	0	0	7	34
Franklin	10654	0	16	0	223	3	0	0	11	242
Poblado C-10 General Lázaro Cárdenas del Río	41197	4	7	0	8	7	4	3	11	23
Vidalesveras	12541	66	92	0	12	37	25	5	25	111

Fuente: Elaboración de SEDESOL con base en información del INEGI y COEVAL.



Recursos asignados: 137,565,103.00
 Recursos asignados +/-. Escobedo⁴: 137,560,103.00



Recursos asignados: 997,353,565.80
 Recursos asignados +/-. Escobedo⁴: 997,353,565.00

Fuente: Elaboración de SEDESOL con base en la información reportada en la Matriz de Inversión para el Desarrollo Social (MIG) a las 38 horas del día 14 de marzo de 2015 por los entes FAIS de las entidades federativas, municipios y demarcaciones territoriales.

VIII. INFRAESTRUCTURA EDUCATIVA ^{1,2,3,4}	
Total de inmuebles educativos en la entidad federativa	4,040
Porcentaje de construcciones provisionales, escuelas a cielo o sin construcción	0.2
Porcentaje de inmuebles sin banda perimetral o baranda incompleta	33.4
Porcentaje de inmuebles con pared distinta a tabique, ladrillo, bloques, piedra, mampara, cemento o concreto	0.6
Porcentaje de inmuebles con techo distinto a losa de concreto o viguería con bovedilla	24.2
Porcentaje de inmuebles con piso de tierra o materiales reutilizados	0.3
Porcentaje de inmuebles sin fuente de abastecimiento de agua conectada a la red pública	37.3
Porcentaje de inmuebles sin fuente de abastecimiento de agua	1.0
Porcentaje de inmuebles sin fuente de energía eléctrica	0.9
Porcentaje de inmuebles sin baño, sanitario, letrina u hoyo negro	1.0
Porcentaje de inmuebles sin drenaje	61.9
Porcentaje de inmuebles sin cancha deportiva	72.0
Porcentaje de inmuebles sin patio o plaza de recreo	19.3
Porcentaje de canchas deportivas sin techo	72.6
Porcentaje de parques o plazas deportivas sin techos	42.6
Porcentaje de inmuebles en los que no se realizaron construcciones u obras mayores de rehabilitación durante los últimos tres años	55.0

Fuente: Elaboración de SEDESOL con base en información del INEGI.


**INFORME ANUAL SOBRE
LA SITUACIÓN DE POBREZA Y REZAGO SOCIAL 2015**
TAMAULIPAS

I. INFORMACIÓN ESTATAL ¹		
Grado de rezago social	Muy bajo	
Población total	3,268,554	
Pobreza multidimensional	Porcentaje del total de población	Carencias promedio
Población en situación de pobreza	38.4	20
Población en situación de pobreza extrema	4.7	3.6

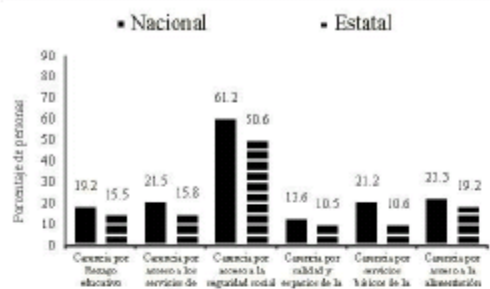
Fuente: Elaboración de SEDESOL con base en información del INEGI y CONEVAL.

II. PRINCIPALES ÁREAS DE COBERTURA DEL FAIS ²			
Municipios con los dos mayores grados de rezago social de la entidad	Número	Población	Porcentaje del total de población
Con Alto rezago social	1	1,031	0.0
Con Medio rezago social	5	29,434	0.9
Zonas de Atención Prioritaria (ZAP) rurales 2015 ³	Número	Población	Porcentaje del total de población
Con Bajo rezago social	0	N.A.	N.A.
Con Medio rezago social	3	15,573	0.5
Con Alto rezago social	1	1,031	0.0
Con Muy Alto rezago social	0	N.A.	N.A.
Zonas de Atención Prioritaria (ZAP) urbanas 2015 ³	Número	Población	Porcentaje del total de población
Con Bajo rezago social	94	141,909	4.4
Con Medio rezago social	193	216,837	6.6
Con Alto rezago social	83	32,827	1.0

Fuente: Elaboración de SEDESOL con base en información del CONEVAL y de la División de Zonas de Atención Prioritaria para el año 2015.

III. OTRAS ÁREAS GEOGRÁFICAS DE LA ENTIDAD ⁴				
Localidades	Rurales		Urbanas	
	Número	Población	Número	Población
Con Muy Bajo rezago social	594	160,711	41	2,453,429
Con Bajo rezago social	901	162,134	4	16,180
Con Medio rezago social	589	44,747	0	N.A.
Con Alto rezago social	255	9,655	0	N.A.
Con Muy Alto rezago social	8	130	0	N.A.
No clasificadas por rezago social	4,942	21,561	0	N.A.
Áreas Geográficas Básicas (AGEB) urbanas ⁵	Número		Población	
Con Bajo rezago social	1,416		2,436,227	
Con Medio rezago social	345		221,061	
Con Alto rezago social	117		36,895	
No clasificadas por rezago social	180		425	

Fuente: Elaboración de SEDESOL con base en información del INEGI y CONEVAL.

IV. INDICADORES DE CARENCIA SOCIAL ASOCIADOS A LA MEDICIÓN DE POBREZA MULTIDIMENSIONAL¹


Fuente: Elaboración de SEDESOL con base en información del CONEVAL.

V. INDICADORES SOCIALES Y DEMOGRÁFICOS DE LA ENTIDAD¹

Indicador	Entidad	Municipios con los dos mayores grados de rezago social	ZAP urbanas	ZAP rurales
Población femenina	1,652,353	14,545	193,095	7,940
Población masculina	1,616,201	15,920	197,538	8,664
Total de viviendas particulares habitadas	868,244	8,070	99,229	4,060
Procedo de ocupantes en viviendas particulares habitadas (personas)	3.6	3.1	3.9	4.0
Hogares con jefatura femenina	208,940	970	21,645	493
Grado promedio de escolaridad de la población de 15 o más años	9.1	5.1	7.3	5.7
Población de tres años o más hablante de lengua indígena	23,478	73	3,061	26
Población de 15 años o más analfabeta	81,675	2,413	15,373	1,750
Población sin derechohabencia a servicios de salud	734,046	4,342	97,083	1,883

Fuente: Elaboración de SEDESOL con base en información del INEGI y CONEVAL.

¹ La población total de la entidad en 2010 fue de 3,268,554 personas.

² En 2012, 38.4 por ciento de la población se encontraba en pobreza y 4.7 por ciento en pobreza extrema.

³ En 2010, la entidad contaba con 43 municipios, de estos, 51.2 por ciento eran de Muy Bajo rezago social, 34.9 por ciento de Bajo rezago, 11.6 por ciento de Medio rezago social y 2.3 por ciento de Alto rezago social. Asimismo, de éstos, 9.3 por ciento son ZAP rurales.

⁴ La población que reside en los municipios con los dos mayores grados de rezago social de la entidad sumó 30,465 personas en 2010.

⁵ La entidad cuenta con 470 ZAP urbanas en las que en 2010 habitaban 392,653 personas; 36.4 por ciento habitaba en ZAP con Bajo rezago social, 55.1 por ciento en ZAP con Medio rezago social y 3.4 por ciento en ZAP con Alto rezago social.

¹ En 2010, el promedio de ocupantes por vivienda ascendió a nivel estatal a 3.6 personas. En las ZAP urbanas el mismo indicador ascendió a 3.9, en los municipios con los dos grados de rezago social más altos de la entidad a 3.8 personas y en las ZAP rurales ascendió a 4.1 personas.

² El grado promedio de escolaridad de la población de 15 años o más en la entidad fue de 9.1, mientras que en ZAP urbanas fue de 7.3, en los municipios con los dos grados de rezago social más altos de 5.8 y en ZAP rurales de 5.7.

³ En 2010, la población de 15 años o más analfabeta ascendió a 81,675 personas, de las cuales, 13.2 por ciento está en las ZAP urbanas, el 3.0 por ciento está en los municipios con los dos grados más altos de rezago social y 2.1 por ciento en ZAP rurales.

⁴ La población sin derechohabencia a servicios de salud ascendió a 734,046 personas, de las cuales, 13.2 por ciento se encontró en las ZAP urbanas, 0.6 por ciento en los municipios con los dos grados más altos de rezago social y 0.3 por ciento en ZAP rurales.



INFORME ANUAL SOBRE LA SITUACIÓN DE POBREZA Y REZAGO SOCIAL 2015

TAMAULIPAS

VI. INDICADORES DE VIVIENDA EN PRINCIPALES ÁREAS DE COBERTURA DEL FAIS¹

Municipios con los dos mayores grados de rezago social en la entidad federativa²

Municipio	Viviendas									
	Con piso de tierra	Con un solo cuarto	Sin electricidad	Sin agua entubada	Sin drenaje	Sin alcantarillado	Sin drenaje	Sin agua caliente	Sin refrigerador	Sin lavadora
San Nicolás	21	54	39	177	28	264	34	142	179	269
Bertamío	141	131	101	906	166	1374	165	759	891	1734
Cosío	105	122	133	490	69	939	39	363	520	1167
Miguel Alemán	80	59	98	240	49	701	73	389	444	896
San Carlos	251	275	304	521	239	1725	171	964	1347	2732

ZAP rural³

Municipio	Viviendas									
	Con piso de tierra	Con un solo cuarto	Sin electricidad	Sin agua entubada	Sin drenaje	Sin alcantarillado	Sin drenaje	Sin agua caliente	Sin refrigerador	Sin lavadora
San Nicolás	21	54	39	177	28	264	34	142	179	269
Bertamío	141	131	101	906	166	1374	165	759	891	1734
Cosío	105	122	133	490	69	939	39	363	520	1167
Miguel Alemán	80	59	98	240	49	701	73	389	444	896

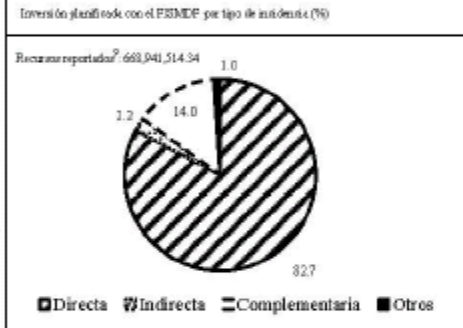
ZAP urbano³

Localidad	Clase ZAP urbana	Viviendas									
		Con piso de tierra	Con un solo cuarto	Sin electricidad	Sin agua entubada	Sin drenaje	Sin alcantarillado	Sin drenaje	Sin agua caliente	Sin refrigerador	Sin lavadora
Bonitas Miraflores	3039	32	24	34	35	3	35	4	35	35	35
Bonitas Miraflores	3063	36	27	40	40	4	40	17	40	40	40
Ciudad Guerrero Díaz-Casta	3027	8	4	10	8	1	10	7	10	10	24
Bonitas Miraflores	3023	53	42	38	38	12	40	12	42	42	42
Reynosa	3044	137	61	159	197	4	363	25	383	388	199
Bonitas Miraflores	3084	14	12	20	39	2	20	8	20	20	20
Bonitas Miraflores	3046	70	130	108	187	28	384	48	179	386	199
Ciudad Río Bravo	3009	14	8	20	21	2	34	2	36	36	36
Bonitas Miraflores	3038	9	3	34	20	0	38	4	17	20	20
Graduado Gándara	3088	7	13	6	8	0	23	8	22	23	34

Fuente: Elaboración de SEDESOL con base en información del INEGI y COEVAL.



Recursos asignados: 91,614,050.00
 Recursos asignados + Bandoza³: 91,614,050.00



Recursos asignados: 664,136,922.99
 Recursos asignados + Bandoza³: 703,238,303.39

Fuente: Elaboración de SEDESOL con base en la información reportada en la Matriz de Inversión para el Desarrollo Social (MIDSO) y los 38 meses del día 14 de marzo de 2015 por los entes FAIS de las entidades federativas, municipios y demás acciones territoriales.

VIII. INFRAESTRUCTURA EDUCATIVA¹¹¹²³

Descripción	Porcentaje
Total de inmuebles educativos en la entidad federativa	4,094
Porcentaje de construcciones provisionales, esbozos o sin construcción	0.1
Porcentaje de inmuebles sin banda perimetral o banda incompleta	17.1
Porcentaje de inmuebles con pared distinta a tabique, ladrillo, bloques, piedra, mampara, cemento o concreto	1.1
Porcentaje de inmuebles con techo distinto a losa de concreto o viguería con bovedilla	4.4
Porcentaje de inmuebles con piso de tierra o materiales susceptibles	0.1
Porcentaje de inmuebles sin fuente de abastecimiento de agua conectada a la red pública	10.2
Porcentaje de inmuebles sin fuente de abastecimiento de agua	0.2
Porcentaje de inmuebles sin fuente de energía eléctrica	0.5
Porcentaje de inmuebles sin baño, sanitario, letrina u hoyo negro	2.1
Porcentaje de inmuebles sin drenaje	32.0
Porcentaje de inmuebles sin cancha deportiva	54.2
Porcentaje de inmuebles sin patio o plaza al aire libre	12.0
Porcentaje de canchas deportivas sin techo	56.9
Porcentaje de pizcos o plazas cívicas sin techo	40.2
Porcentaje de inmuebles en los que no se realizaron construcciones u obras mayores de rehabilitación durante los últimos tres años	47.5

Fuente: Elaboración de SEDESOL con base en información del INEGI.


**INFORME ANUAL SOBRE
LA SITUACIÓN DE POBREZA Y REZAGO SOCIAL 2015**
TLAXCALA

I. INFORMACIÓN ESTATAL ¹		
Grado de rezago social	Medio	
Población total	1,149,936	
Pobreza multidimensional	Porcentaje del total de población	Carencias promedio
Población en situación de pobreza	57.9	2.2
Población en situación de pobreza extrema	9.1	3.5

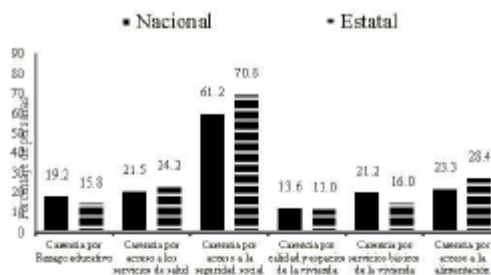
Fuente: Elaboración de SEDESOL con base en información del INEGI y CONEVAL.

II. PRINCIPALES ÁREAS DE COBERTURA DEL FAIS ¹			
Municipios con los dos mayores grados de rezago social de la entidad	Número	Población	Porcentaje del total de población
Con Medio rezago social	1	8,224	0.7
Con Bajo rezago social	16	282,123	24.1
Zonas de Atención Prioritaria (ZAP) rurales 2015	Número	Población	Porcentaje del total de población
Con Bajo rezago social	0	N.A.	N.A.
Con Medio rezago social	1	8,224	0.7
Con Alto rezago social	0	N.A.	N.A.
Con Muy Alto rezago social	0	N.A.	N.A.
Zonas de Atención Prioritaria (ZAP) urbanas 2015 ²	Número	Población	Porcentaje del total de población
Con Bajo rezago social	264	496,305	42.4
Con Medio rezago social	121	114,918	9.8
Con Alto rezago social	4	611	0.1

Fuente: Elaboración de SEDESOL con base en información de CONEVAL y de la Dirección de Zonas de Atención Prioritaria del año 2015.

III. OTRAS ÁREAS GEOGRÁFICAS DE LA ENTIDAD ¹				
Localidades	Rurales		Urbanas	
	Número	Población	Número	Población
Con Muy Bajo rezago social	157	120,595	84	705,824
Con Bajo rezago social	215	93,921	24	219,647
Con Medio rezago social	153	17,174	1	3,769
Con Alto rezago social	40	498	0	N.A.
Con Muy Alto rezago social	4	49	0	N.A.
No clasificadas por rezago social	616	2,957	0	N.A.
Áreas Geográficas Básicas (AGEB) urbanas ²	Número		Población	
Con Bajo rezago social	454		847,550	
Con Medio rezago social	144		116,089	
Con Alto rezago social	16		795	
No clasificadas por rezago social	19		54	

Fuente: Elaboración de SEDESOL con base en información del INEGI y CONEVAL.

IV. INDICADORES DE CARENCIA SOCIAL ASOCIADOS A LA MEDICIÓN DE POBREZA MULTIDIMENSIONAL¹


Fuente: Elaboración de SEDESOL con base en información del CONEVAL.

V. INDICADORES SOCIALES Y DEMOGRÁFICOS DE LA ENTIDAD¹

Indicador	Entidad	Municipios con los dos mayores grados de rezago social	ZAP urbanas	ZAP rurales
Población femenina	604,161	148,110	514,818	4,289
Población masculina	565,775	142,157	297,026	3,925
Total de viviendas particulares habitadas	372,507	63,265	136,449	1,805
Promedio de ocupantes en viviendas particulares habitadas (personas)	4.3	4.5	4.4	4.6
Hogares con jefatura femenina	61,514	11,670	28,096	379
Grado promedio de escolaridad de la población de 15 o más años	8.8	7.3	8.0	6.4
Población de tres años o más hablante de lengua indígena	27,859	18,793	21,002	30
Población de 15 años o más analfabeta	41,879	16,883	25,622	727
Población sin derechohabencia a servicios de salud	441,828	109,405	244,013	2,859

Fuente: Elaboración de SEDESOL con base en información del INEGI y CONEVAL.

- La población total de la entidad en 2010 fue de 1,169,936 personas.
- En 2012, 57.9 por ciento de la población se encontraba en pobreza y 9.1 por ciento en pobreza extrema.
- En 2010, la entidad contaba con 60 municipios, de estos, 71.6 por ciento de Muy Bajo rezago social, 26.7 por ciento de Bajo rezago social y 1.7 por ciento de Medio rezago social. Asimismo, de éstos, 1.7 por ciento son ZAP rurales.
- La población que reside en los municipios con los dos mayores grados de rezago social de la entidad sumó 290,347 personas en 2010.
- La entidad cuenta con 319 ZAP urbanas en las que en 2010 habitaban 611,834 personas; 81.1 por ciento habitaba en ZAP con Bajo rezago social, 18.8 por ciento en ZAP con Medio rezago social y 0.1 por ciento en ZAP con Alto rezago social.

- En 2010, el promedio de ocupantes por vivienda ascendió a nivel estatal a 4.3 personas. En las ZAP urbanas el mismo indicador ascendió a 4.4, en los municipios con los dos grados de rezago social más altos de la entidad a 4.5 personas y en las ZAP rurales ascendió a 4.6 personas.
- El grado promedio de escolaridad de la población de 15 años o más en la entidad fue de 8.8, mientras que en ZAP urbanas fue de 8.0, en los municipios con los dos grados de rezago social más altos de 7.3 y en ZAP rurales de 6.4.
- En 2010, la población de 15 años o más analfabeta ascendió a 41,879 personas, de las cuales, 61.1 por ciento está en las ZAP urbanas, el 40.3 por ciento está en los municipios con los dos grados más altos de rezago social y 1.7 por ciento en ZAP rurales.
- La población sin derechohabencia a servicios de salud ascendió a 441,828 personas, de las cuales, 25.2 por ciento se encontró en las ZAP urbanas, 24.8 por ciento en los municipios con los dos grados más altos de rezago social y 0.6 por ciento en ZAP rurales.



INFORME ANUAL SOBRE LA SITUACIÓN DE POBREZA Y REZAGO SOCIAL 2015

TLAXCALA

VI. INDICADORES DE VIVIENDA EN PRINCIPALES ÁREAS DE COBERTURA DEL FAIS ¹										
Municipios con los dos mayores grados de rezago social en la entidad federativa ²										
Municipio	Viviendas									
	Con piso de tierra	Con un solo cuarto	Sin electricidad	Sin agua entubada	Sin ascensor	Sin drenaje	Sin drenaje bien	Sin refrigerador	Sin lavadora	Habitador
Zolalipede Tlaxiaco Fajardo	92	200	40	341	127	133	82	1163	1192	1803
El Cerrito Tepic Tehuacan	115	398	86	304	204	345	101	1543	2023	3328
Monteclaro de San Mateo Mianar	221	134	12	81	42	53	48	1129	1499	2017
Ahuacatlan	168	345	88	161	419	330	133	1965	2392	3393
Tehuacan	167	206	97	85	253	300	135	1473	2003	2998

EAP rurales ³										
Municipio	Viviendas									
	Con piso de tierra	Con un solo cuarto	Sin electricidad	Sin agua entubada	Sin ascensor	Sin drenaje	Sin drenaje bien	Sin refrigerador	Sin lavadora	Habitador
Zolalipede Tlaxiaco Fajardo	92	200	40	341	127	133	82	1163	1192	1803

EAP urbanas ³											
Localidad	Clave ZAP (0100)	Viviendas									
		Con piso de tierra	Con un solo cuarto	Sin electricidad	Sin agua entubada	Sin ascensor	Sin drenaje	Sin drenaje bien	Sin refrigerador	Sin lavadora	Habitador
Huamantla	1001A	8	15	5	26	14	11	9	23	24	30
Tehuacan	10295	4	4	0	8	22	28	0	17	24	28
Orapuebla	10045	6	7	0	4	1	41	0	23	27	42
Villa de El Carmen Tehuacan	10103	0	3	0	12	3	26	0	22	33	40
San Isidro Buen Suceso	20094	39	368	35	86	155	195	47	473	492	557
Villa de El Carmen Tehuacan	10118	0	14	0	0	21	43	0	39	50	56
Monteclaro	10039	8	5	0	0	7	14	0	26	33	37
Villa de El Carmen Tehuacan	10156	3	16	7	19	57	90	5	64	100	115
San Isidro Buen Suceso	20099	11	12	3	15	20	21	7	83	88	110
San Isidro Buen Suceso	20065	104	264	48	141	177	174	82	927	1015	1186

Fuente: Elaboración de SEDESOL con base en información del INEGI y CONEVAL.

VII. INVERSIÓN PLANIFICADA CON EL FAIS POR TIPO DE INCIDENCIA ^{2,3}	
Inversión planificada con el FAIS por tipo de incidencia (%)	
Recursos reportados ² : 64,604,314.77	
Directa	97.0
Complementaria	3.0
Otros	0.0
Recursos asignados: 64,604,315.00	
Recursos asignados + Bando ³ : 64,604,315.00	
Inversión planificada con el ESMDF por tipo de incidencia (%)	
Recursos reportados ² : 454,091,472.30	
Directa	86.7
Indirecta	1.1
Complementaria	8.2
Otros	4.0
Recursos asignados: 462,370,750.00	
Recursos asignados + Bando ³ : 462,370,750.00	

Fuente: Elaboración de SEDESOL con base en la información reportada en la Matriz de Inversión para el Desarrollo Social (MIDeS) y los 38 turnos del día 14 de enero de 2015 por los entes FAIS de los entes de los fedrativos, municipios y demás acciones territoriales.

VIII. INFRAESTRUCTURA EDUCATIVA ^{1,11,12,13}	
Total de inmuebles educativos en la entidad federativa	1,469
Porcentaje de construcciones provisionales, escuelas en obras o sin construcción	0.3
Porcentaje de inmuebles sin banda perimetral o banda incompleta	19.1
Porcentaje de inmuebles con pared distinta a tabique, ladrillo, bloques, piedra, mampara, cemento o concreto	1.3
Porcentaje de inmuebles con techos distintos a losa de concreto o viguería con bovedilla	3.5
Porcentaje de inmuebles con piso de tierra o materiales resacañiles	0.1
Porcentaje de inmuebles sin fuente de abastecimiento de agua conectada a la red pública	3.3
Porcentaje de inmuebles sin fuente de abastecimiento de agua	0.2
Porcentaje de inmuebles sin fuente de energía eléctrica	0.3
Porcentaje de inmuebles sin baño, sanitaria, letrina u hoyo negro	0.3
Porcentaje de inmuebles sin drenaje	6.7
Porcentaje de inmuebles sin cancha deportiva	46.0
Porcentaje de inmuebles sin patio o plaza al aire libre	9.1
Porcentaje de canchas deportivas sin techo	85.2
Porcentaje de pilotes o pilares cívicos sustituidos	73.4
Porcentaje de inmuebles en los que no se realizaron construcciones u obras mayores de rehabilitación durante los últimos tres años	40.2

Fuente: Elaboración de SEDESOL con base en información del INEGI.

VERACRUZ

I. INFORMACIÓN ESTATAL ¹		
Grado de rezago social	Alto	
Población total	7,643,194	
Pobreza multidimensional	Porcentaje del total de población	Carencia promedio
Población en situación de pobreza	52.6	2.7
Población en situación de pobreza extrema	14.3	3.7

Fuente: Elaboración de SEDESOL con base en información del INEGI y CONEVAL.

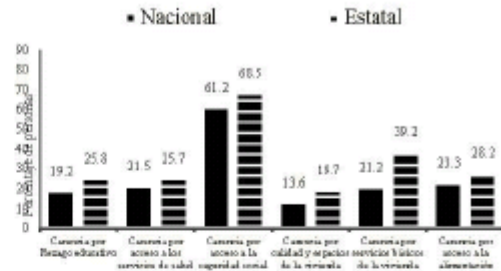
II. PRINCIPALES ÁREAS DE COBERTURA DEL FAIS ¹			
Municipios con los dos mayores grados de rezago social de la entidad	Número	Población	Porcentaje del total de población
Con Muy Alto rezago social	5	79,441	1.0
Con Alto rezago social	55	1,053,576	13.8
Zonas de Atención Prioritaria (ZAP) rurales 2015	Número	Población	Porcentaje del total de población
Con Bajo rezago social	3	116,024	1.5
Con Medio rezago social	54	1,250,471	16.4
Con Alto rezago social	55	1,053,576	13.8
Con Muy Alto rezago social	5	79,441	1.0
Zonas de Atención Prioritaria (ZAP) urbanas 2015 ²	Número	Población	Porcentaje del total de población
Con Bajo rezago social	443	958,117	12.5
Con Medio rezago social	1,016	1,444,615	18.9
Con Alto rezago social	173	100,340	1.3

Fuente: Elaboración de SEDESOL con base en información del CONEVAL y de la Dirección de Zonas de Atención Prioritaria para el año 2015.

III. OTRAS ÁREAS GEOGRÁFICAS DE LA ENTIDAD ¹				
Localidades	Rurales		Urbanas	
	Número	Población	Número	Población
Con Muy Bajo rezago social	1,154	383,257	183	3,839,177
Con Bajo rezago social	3,088	970,687	95	564,445
Con Medio rezago social	5,594	1,332,719	32	141,925
Con Alto rezago social	1,838	238,300	5	21,587
Con Muy Alto rezago social	173	50,339	0	N.A.
No clasificadas por rezago social	3,666	46,051	0	N.A.
Áreas Geográficas Básicas (AGEB) urbanas ²	Número		Población	
Con Bajo rezago social	1,444		3,162,252	
Con Medio rezago social	1,132		1,461,031	
Con Alto rezago social	347		105,900	
No clasificadas por rezago social	101		307	

Fuente: Elaboración de SEDESOL con base en información del INEGI y CONEVAL.

- La población total de la entidad en 2010 fue de 7,643,194 personas.
- En 2012, 52.6 por ciento de la población se encontraba en pobreza y 14.3 por ciento en pobreza extrema.
- En 2010, la entidad contaba con 212 municipios, de estos, 15.6 por ciento de Muy Bajo rezago social, 27.8 por ciento Bajo rezago social, 28.5 por ciento de Medio rezago social, 25.9 por ciento con Alto rezago social y 3.4 por ciento con Muy Alto rezago social. Asimismo, de éstos, 55.2 por ciento son ZAP rurales.
- La población que reside en los municipios con los dos mayores grados de rezago social de la entidad sumó 1,131,024 personas en 2010.
- La entidad cuenta con 1,632 ZAP urbanas en las que en 2010 habitaban 2,503,072 personas; 38.3 por ciento habitaba en ZAP con Bajo rezago social, 57.7 por ciento en ZAP con Medio rezago social y 4.0 por ciento en ZAP con Alto rezago social.

IV. INDICADORES DE CARENCIA SOCIAL ASOCIADOS A LA MEDICIÓN DE POBREZA MULTIDIMENSIONAL¹

Fuente: Elaboración de SEDESOL con base en información del CONEVAL.

V. INDICADORES SOCIALES Y DEMOGRÁFICOS DE LA ENTIDAD ¹				
Indicador	Entidad	Municipios con los dos mayores grados de rezago social	ZAP urbanas	ZAP rurales
Población femenina	3,947,515	576,610	1,297,209	1,273,101
Población masculina	3,695,679	556,434	1,205,563	1,227,418
Total de viviendas particulares habitadas	1,983,543	157,106	638,341	597,005
Promedio de ocupantes en viviendas particulares habitadas (personas)	3.8	4.5	3.9	4.3
Hogares con jefatura femenina	527,169	48,802	180,843	124,955
Grado promedio de escolaridad de la población de 15 o más años	7.7	5.8	7.2	5.5
Población de tres años o más hablante de lengua indígena	662,760	440,455	160,540	576,485
Población de 15 años o más analfabeta	619,394	178,179	186,219	323,293
Población sin derechohabencia a servicios de salud	3,047,595	543,505	1,017,464	1,185,619

Fuente: Elaboración de SEDESOL con base en información del INEGI y CONEVAL.

- En 2010, el promedio de ocupantes por vivienda ascendió a nivel estatal a 3.8 personas. En las ZAP urbanas el mismo indicador ascendió a 3.4, en los municipios con los dos grados de rezago social más altos de la entidad a 4.5 personas y en las ZAP rurales ascendió a 4.3 personas.
- El grado promedio de escolaridad de la población de 15 años o más en la entidad fue de 7.7, mientras que en ZAP urbanas fue de 7.2, en los municipios con los dos grados de rezago social más altos de 5.8 y en ZAP rurales de 5.5.
- En 2010, la población de 15 años o más analfabeta ascendió a 619,394 personas, de las cuales, 30.1 por ciento está en las ZAP urbanas, el 28.8 por ciento está en los municipios con los dos grados más altos de rezago social y 39.7 por ciento en ZAP rurales y 52.2 por ciento en ZAP rurales.
- La población sin derechohabencia a servicios de salud ascendió a 3,047,595 personas, de las cuales, 31.4 por ciento se encontró en las ZAP urbanas, 18.0 por ciento en los municipios con los dos grados más altos de rezago social y 10.8 por ciento en ZAP rurales y 38.9 por ciento en ZAP rurales.



INFORME ANUAL SOBRE LA SITUACIÓN DE POBREZA Y REZAGO SOCIAL 2015

VERACRUZ

VI. INDICADORES DE VIVIENDA EN PRINCIPALES ÁREAS DE COBERTURA DEL FAIS¹

Municipios con los dos mayores grados de rezago social en la entidad federativa²

Municipio	Veracruz									
	Con piso de tierra	Con cemento	Sin electricidad	Sin agua entubada	Sin alcantarillado	Sin drenaje	Sin agua caliente	Sin refrigerador	Sin lavadora	Habitador
Miata de Ahuatembo	1286	511	395	1697	90	2831	930	2041	2157	2269
Tehuacan	1865	305	208	3026	587	4197	1446	4252	4336	4340
Tehuacan	471	127	289	1386	117	1940	570	1838	2304	2338
Solista Ahuatembo	1993	425	57	539	138	3978	849	3928	4063	4296
Tehuacan	682	567	189	2242	112	3239	921	3590	3246	3298

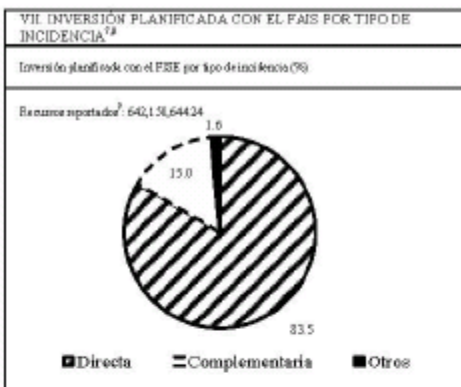
ZAP rural²

Municipio	Veracruz									
	Con piso de tierra	Con un solo baño	Sin electricidad	Sin agua entubada	Sin alcantarillado	Sin drenaje	Sin agua caliente	Sin refrigerador	Sin lavadora	Habitador
Miata de Ahuatembo	1286	511	393	1407	90	2831	920	2281	2351	2369
Tehuacan	1865	305	288	3026	587	4197	1446	4252	4336	4340
Tehuacan	471	127	289	1386	117	1940	570	1838	2304	2338
Solista Ahuatembo	1993	425	57	539	138	3978	849	3928	4063	4296
Tehuacan	682	567	189	2242	112	3239	901	2380	3244	3328

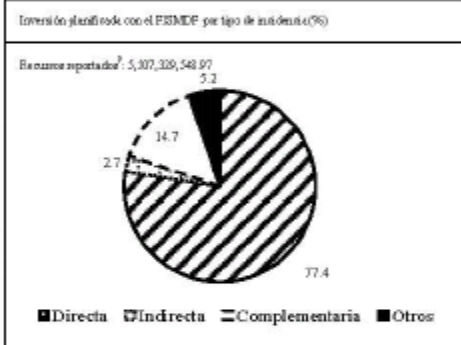
ZAP urbano²

Localidad	Clave ZAP Urban	Veracruz									
		Con piso de tierra	Con un solo baño	Sin electricidad	Sin agua entubada	Sin alcantarillado	Sin drenaje	Sin agua caliente	Sin refrigerador	Sin lavadora	Habitador
Tehuacan	10023	15	9	0	26	1	28	5	18	21	27
Cosoleaca	10082	19	15	15	33	3	9	19	21	21	21
Xicotepec	60120	361	252	36	451	37	372	157	634	699	699
Xicotepec	60125	150	125	19	189	25	364	135	570	634	633
Isla de Ascención	10048	137	109	13	30	8	60	186	202	202	202
Las Choapas	11043	36	20	15	21	34	13	4	28	29	33
Pápan	10095	18	22	19	0	22	38	21	34	40	40
Atoyac	50020	347	63	5	77	32	704	98	648	691	725
Solista Ahuatembo	10022	60	9	8	27	2	144	34	148	158	161
Tehuacan	10088	27	23	8	34	8	12	7	26	31	34

Puente: Elaboración de SEDESOL con base en información del INEGI y COVEVAL.



Reportado con el FISE: 722,607,924.00
Reportado con el FISE: 722,607,924.00



Reportado con el FISE: 5,218,739,614.00
Reportado con el FISE: 5,020,116,989.74

Puente: Elaboración de SEDESOL con base en la información reportada en la Matriz de Inversión para el Desarrollo Social (MID) a los 18 meses del día 14 de enero de 2015 por los entes FAIS de los entes federativos, municipios y demás entes territoriales.

VIII. INFRAESTRUCTURA EDUCATIVA^{11,12,13}

Total de inmuebles educativos en la entidad federativa	16,335
Porcentaje de construcciones provisionales, esbozos a cielo o sin construcción	0.8
Porcentaje de inmuebles sin banda perimetral o baranda incompleta	37.5
Porcentaje de inmuebles con pared distinta a bloque, ladrillo, bloques, piedra, canchales, cemento o concreto	1.9
Porcentaje de inmuebles con techo distinto al de concreto o vigas con bóveda	20.7
Porcentaje de inmuebles con piso de tierra o materiales susceptibles	0.6
Porcentaje de inmuebles sin fuente de abastecimiento de agua conectada a la red pública	35.6
Porcentaje de inmuebles sin fuente de abastecimiento de agua	3.6
Porcentaje de inmuebles sin fuente de energía eléctrica	5.6
Porcentaje de inmuebles sin baño, sanitario, letrina u hoyo negro	2.1
Porcentaje de inmuebles sin drenaje	57.9
Porcentaje de inmuebles sin cancha deportiva	64.2
Porcentaje de inmuebles sin patio o plaza de recreo	27.2
Porcentaje de canchales deportivos sin techo	76.4
Porcentaje de pilonos o plazas de recreo sin techo	76.7
Porcentaje de inmuebles en los que no se realizaron construcciones u obras mayores de rehabilitación durante los últimos tres años	54.0

Puente: Elaboración de SEDESOL con base en información de la INEGI.



INFORME ANUAL SOBRE
LA SITUACIÓN DE POBREZA Y REZAGO SOCIAL 2015

YUCATÁN

I. INFORMACIÓN ESTATAL ¹		
Grado de rezago social	Alto	
Población total	1,955,577	
Pobreza multidimensional	Porcentaje del total de población	Carencias promedio
Población en situación de pobreza	48.9	27
Población en situación de pobreza extrema	9.8	37

Fuente: Elaboración de SEDESOL con base en información del INEGI y CONEVAL.

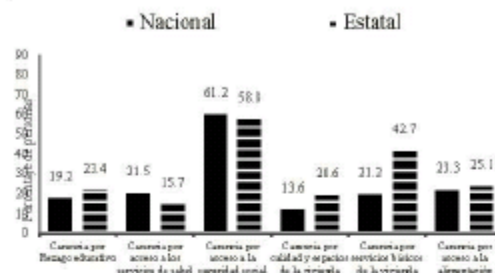
II. PRINCIPALES ÁREAS DE COBERTURA DEL FAIS ¹			
Municipios con los dos mayores grados de rezago social de la entidad	Número	Población	Porcentaje del total de población
Con Alto rezago social	8	75,749	3.9
Con Medio rezago social	30	221,153	11.3
Zonas de Atención Prioritaria (ZAP) rurales 2015	Número	Población	Porcentaje del total de población
Con Bajo rezago social	18	94,401	4.8
Con Medio rezago social	20	130,652	6.7
Con Alto rezago social	8	75,749	3.9
Con Muy Alto rezago social	0	N.A.	N.A.
Zonas de Atención Prioritaria (ZAP) urbanas 2015 ²	Número	Población	Porcentaje del total de población
Con Bajo rezago social	64	117,605	6.0
Con Medio rezago social	441	623,751	31.9
Con Alto rezago social	50	26,987	1.4

Fuente: Elaboración de SEDESOL con base en información del CONEVAL y de la Delegación de Zonas de Atención Prioritaria para el año 2015.

III. OTRAS ÁREAS GEOGRÁFICAS DE LA ENTIDAD ¹				
Localidades	Rurales		Urbanas	
	Número	Población	Número	Población
Con Muy Bajo rezago social	65	45,314	30	1,181,655
Con Bajo rezago social	203	117,593	52	368,110
Con Medio rezago social	319	139,759	20	92,991
Con Alto rezago social	109	3,687	0	N.A.
Con Muy Alto rezago social	36	685	0	N.A.
No clasificadas por rezago social	1,672	5,773	0	N.A.
Áreas Geográficas Básicas (AGEB) urbanas ²	Número		Población	
Con Bajo rezago social	550		1,829,567	
Con Medio rezago social	505		628,229	
Con Alto rezago social	216		31,330	
No clasificadas por rezago social	169		609	

Fuente: Elaboración de SEDESOL con base en información del INEGI y CONEVAL.

IV. INDICADORES DE CARENCIA SOCIAL ASOCIADOS A LA MEDICIÓN DE POBREZA MULTIDIMENSIONAL¹



Fuente: Elaboración de SEDESOL con base en información del CONEVAL.

V. INDICADORES SOCIALES Y DEMOGRÁFICOS DE LA ENTIDAD¹

Indicador	Entidad	Municipios con los dos mayores grados de rezago social	ZAP urbanas	ZAP rurales
Población femenina	892,244	146,485	383,949	149,182
Población masculina	863,333	150,117	384,494	151,620
Total de viviendas particulares habitadas	503,106	69,699	185,634	71,332
Promedio de ocupantes en viviendas particulares habitadas (personas)	3.9	4.1	4.1	4.2
Hogares con jefatura femenina	112,939	9,319	34,987	10,370
Grado promedio de escolaridad de la población de 15 o más años	8.2	5.4	6.5	5.7
Población de tres años o más hablante de lengua indígena	544,927	186,302	298,650	193,034
Población de 15 años o más analfabeta	130,006	39,414	73,413	39,496
Población sin derechohabencia a servicios de salud	470,812	77,884	197,792	88,718

Fuente: Elaboración de SEDESOL con base en información del INEGI y CONEVAL.

- La población total de la entidad en 2010 fue de 1,955,577 personas.
- En 2012, 48.9 por ciento de la población se encontraba en pobreza y 9.8 por ciento en pobreza extrema.
- En 2010, la entidad contaba con 106 municipios, de estos, 19.8 por ciento de Muy Bajo rezago social, 44.3 por ciento Bajo rezago social, 21.3 por ciento de Medio rezago social y 7.6 por ciento con Alto rezago social. Asimismo, de estos, 43.4 por ciento son ZAP rurales.
- La población que reside en los municipios con los dos mayores grados de rezago social de la entidad sumó 296,602 personas en 2010.
- La entidad cuenta con 555 ZAP urbanas en las que en 2010 habitaban 748,343 personas; 15.3 por ciento habitaba en ZAP con Bajo rezago social, 81.2 por ciento en ZAP con Medio rezago social y 3.5 por ciento en ZAP con Alto rezago social.

- En 2010, el promedio de ocupantes por vivienda ascendió a nivel estatal a 3.9 personas. En las ZAP urbanas el mismo indicador ascendió a 4.1, en los municipios con los dos grados de rezago social más altos de la entidad a 4.2 personas y en las ZAP rurales ascendió a 4.1 personas.
- El grado promedio de escolaridad de la población de 15 años o más en la entidad fue de 8.2, mientras que en ZAP urbanas fue de 6.5, en los municipios con los dos grados de rezago social más altos de 5.6 y en ZAP rurales de 5.7.
- En 2010, la población de 15 años o más analfabeta ascendió a 130,006 personas, de las cuales, 56.5 por ciento está en las ZAP urbanas, el 30.3 por ciento está en los municipios con los dos grados más altos de rezago social y 13.2 por ciento en ZAP rurales.
- La población sin derechohabencia a servicios de salud ascendió a 470,812 personas, de las cuales, 41.0 por ciento se encontró en las ZAP urbanas, 16.5 por ciento en los municipios con los dos grados más altos de rezago social y 34.6 por ciento en ZAP rurales.



INFORME ANUAL SOBRE LA SITUACIÓN DE POBREZA Y REZAGO SOCIAL 2015

YUCATÁN

VI. INDICADORES DE VIVIENDA EN PRINCIPALES ÁREAS DE COBERTURA DEL FAIS¹

Municipios con los dos mayores grados de rezago social en la entidad federativa²

Municipio	Viviendas									
	Con piso de tierra	Con acueducto	Sin electricidad	Sin agua entubada	Sin ascensor	Sin drenaje	Sanitarios bien	Sin refrigerador	Sin lavadora	Habitada
Cheneque	388	1643	678	515	4210	4431	1533	5162	5458	7704
Mixupin	27	369	41	32	321	649	110	308	407	756
Tixtla	54	325	79	79	498	390	115	644	542	861
Tucuculcá	79	300	145	86	637	837	273	954	3097	1479
Tucucú	177	494	328	254	1926	2329	659	2074	2075	2436

ZAP rurales²

Municipio	Viviendas									
	Con piso de tierra	Con acueducto	Sin electricidad	Sin agua entubada	Sin ascensor	Sin drenaje	Sanitarios bien	Sin refrigerador	Sin lavadora	Habitada
Cheneque	388	1643	678	515	4230	4431	1533	5162	5458	7704
Mixupin	27	369	41	32	321	649	110	308	407	756
Tixtla	54	325	79	79	498	390	115	644	542	861
Tucuculcá	79	300	145	86	637	837	273	954	1091	1479
Tucucú	177	494	328	254	1926	2329	659	2074	2075	2436

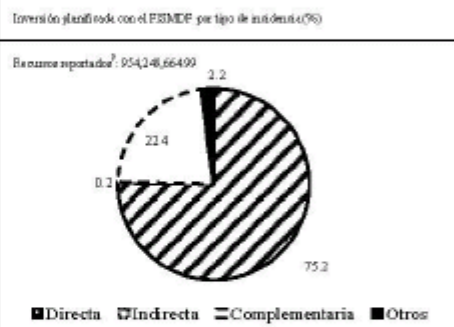
ZAP urbanos²

Localidad	Clave ZAP (Código)	Viviendas									
		Con piso de tierra	Con acueducto	Sin electricidad	Sin agua entubada	Sin ascensor	Sin drenaje	Sanitarios bien	Sin refrigerador	Sin lavadora	Habitada
Kanace	30831	61	56	42	6	215	236	86	198	228	249
Tixtla	10993	3	0	3	0	31	39	0	15	14	21
Kanace	30646	117	96	54	24	301	311	87	260	325	386
Miada	13975	78	371	371	109	153	151	71	190	199	205
Miada	13436	30	64	33	14	14	30	9	33	52	78
Cheneque	10296	25	86	20	9	219	238	59	214	215	279
Miada	13989	0	14	21	13	13	38	0	28	28	28
Miada	16007	30	30	30	5	24	20	3	30	30	35
Peto	10449	5	4	3	0	12	12	0	19	14	20
Cheneque	10440	0	20	0	0	19	19	5	17	18	23

Fuente: Elaboración de SEDESOL con base en información del INEGI y CONEVAL.



Recursos asignados: 161,461,704.00
 Recursos asignados +1: Bandoza³: 165,461,704.00



Recursos asignados: 1,189,570,372.11
 Recursos asignados +1: Bandoza³: 1,199,223,372.11

Fuente: Elaboración de SEDESOL con base en la información reportada en la Matriz de Inversión para el Desarrollo Social (MIES) a los 30 meses del año 14 de enero de 2015 por los edificios FAIS de las entidades federativas, municipios y demarcaciones territoriales.

VIII. INFRAESTRUCTURA EDUCATIVA^{4,11,12,13}

Total de inmuebles educativos en la entidad federativa		2,548
Porcentaje de construcciones provisionales, escuelas móviles o sin construcción		0.1
Porcentaje de inmuebles sin barda perimetral o barda incompleta		21.2
Porcentaje de inmuebles con pavimentos distintos a adoquines, ladrillo, block, piedra, cantón, cemento o concreto		0.4
Porcentaje de inmuebles con techos distintos a los de concreto o vigas con bóveda		0.5
Porcentaje de inmuebles con piso de tierra o materiales reutilizables		0.1
Porcentaje de inmuebles sin fuente de abastecimiento de agua conectada a la red pública		18.1
Porcentaje de inmuebles sin fuente de abastecimiento de agua		0.5
Porcentaje de inmuebles sin fuente de energía eléctrica		0.5
Porcentaje de inmuebles sin baño, sanitario, letrina u hoyo negro		1.3
Porcentaje de inmuebles sin drenaje		31.9
Porcentaje de inmuebles sin cancha deportiva		57.5
Porcentaje de inmuebles sin patio o plaza al aire libre		17.0
Porcentaje de canchas deportivas sin techo		87.4
Porcentaje de pizcos o plazas al aire libre sin techo		83.4
Porcentaje de inmuebles en los que no se realizaron construcciones u obras mayores de rehabilitación durante los últimos tres años		63.2

Fuente: Elaboración de SEDESOL con base en información del INEGI.


**INFORME ANUAL SOBRE
LA SITUACIÓN DE POBREZA Y REZAGO SOCIAL 2015**
ZACATECAS

I. INFORMACIÓN ESTATAL ¹		
Grado de rezago social	Medio	
Población total	1,490,668	
Pobreza multidimensional	Porcentaje del total de población	Carencias promedio
Población en situación de pobreza	54.2	19
Población en situación de pobreza extrema	7.5	3.4

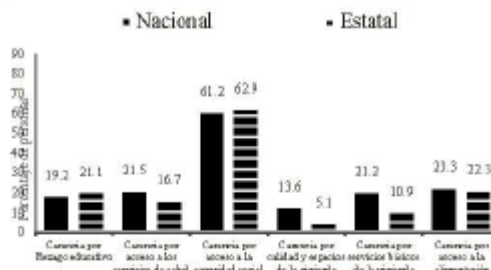
Fuente: Elaboración de SEDESOL con base en información del INEGI y CONEVAL.

II. PRINCIPALES ÁREAS DE COBERTURA DEL FAIS ¹			
Municipios con los dos mayores grados de rezago social de la entidad	Número	Población	Porcentaje del total de población
Con Medio rezago social	1	4,584	0.3
Con Bajo rezago social	14	204,604	13.7
Zonas de Atención Prioritaria (ZAP) rurales 2015	Número	Población	Porcentaje del total de población
Con Bajo rezago social	1	3,104	0.5
Con Medio rezago social	1	4,584	0.3
Con Alto rezago social	0	N.A.	N.A.
Con Muy Alto rezago social	0	N.A.	N.A.
Zonas de Atención Prioritaria (ZAP) urbanas 2015 ²	Número	Población	Porcentaje del total de población
Con Bajo rezago social	138	118,931	8.0
Con Medio rezago social	113	52,027	3.5
Con Alto rezago social	7	1,037	0.1

Fuente: Elaboración de SEDESOL con base en información de CONEVAL y de la Dirección de Zonas de Atención Prioritaria para el año 2015.

III. OTRAS ÁREAS GEOGRÁFICAS DE LA ENTIDAD ¹				
Localidades	Rurales		Urbanas	
	Número	Población	Número	Población
Con Muy Bajo rezago social	1,026	337,837	64	874,298
Con Bajo rezago social	895	206,550	3	12,300
Con Medio rezago social	497	44,501	0	N.A.
Con Alto rezago social	164	5,010	0	N.A.
Con Muy Alto rezago social	18	326	0	N.A.
No clasificadas por rezago social	2,005	9,846	0	N.A.
Áreas Geográficas Básicas (AGEB) urbanas ²	Número		Población	
Con Bajo rezago social	158		849,657	
Con Medio rezago social	126		56,137	
Con Alto rezago social	199		5,313	
No clasificadas por rezago social	409		1,517	

Fuente: Elaboración de SEDESOL con base en información del INEGI y CONEVAL.

IV. INDICADORES DE CARENCIA SOCIAL ASOCIADOS A LA MEDICIÓN DE POBREZA MULTIDIMENSIONAL¹


Fuente: Elaboración de SEDESOL con base en información de CONEVAL.

V. INDICADORES SOCIALES Y DEMOGRÁFICOS DE LA ENTIDAD¹

Indicador	Entidad	Municipios con los dos mayores grados de rezago social	ZAP urbanas	ZAP rurales
Población femenina	763,771	106,377	87,461	6,466
Población masculina	726,897	102,511	84,534	6,222
Total de viviendas particulares habitadas	372,662	50,846	40,536	2,855
Procedo de ocupantes en viviendas particulares habitadas (personas)	4.0	4.1	4.2	4.4
Hogares con jefatura femenina	78,585	8,751	7,127	486
Grado promedio de escolaridad de la población de 15 o más años	7.9	6.1	7.0	6.5
Población de tres años o más hablante de lengua indígena	5,157	1,064	806	2
Población de 15 años o más analfabeta	56,667	13,191	6,891	791
Población sin derechohabencia a servicios de salud	454,083	75,369	54,930	4,670

Fuente: Elaboración de SEDESOL con base en información del INEGI y CONEVAL.

¹ La población total de la entidad en 2010 fue de 1,490,668 personas.

² En 2010, 54.2 por ciento de la población se encontraba en pobreza y 7.5 por ciento en pobreza extrema.

³ En 2010, la entidad contaba con 58 municipios, de estos, 74.2 por ciento de Muy Bajo rezago social, 34.1 por ciento Bajo rezago social y 1.7 por ciento de Medio rezago social. Asimismo, de éstos, 3.4 por ciento son ZAP rurales.

⁴ La población que reside en los municipios con los dos mayores grados de rezago social de la entidad sumó 209,163 personas en 2010.

⁵ La entidad cuenta con 258 ZAP urbanas en las que en 2010 habitaron 171,995 personas; 69.1 por ciento habitaba en ZAP con Bajo rezago social, 30.2 por ciento en ZAP con Medio rezago social y 0.7 por ciento en ZAP con Alto rezago social.

⁶ En 2010, el promedio de ocupantes por vivienda ascendió a nivel estatal a 4.0 personas. En las ZAP urbanas el mismo indicador ascendió a 4.1, en los municipios con los dos grados de rezago social más altos de la entidad a 4.0 personas y en las ZAP rurales ascendió a 4.4 personas.

⁷ El grado promedio de escolaridad de la población de 15 años o más en la entidad fue de 7.9, mientras que en ZAP urbanas fue de 7.0, en los municipios con los dos grados de rezago social más altos de 6.2 y en ZAP rurales de 6.5.

⁸ En 2010, la población de 15 años o más analfabeta ascendió a 56,667 personas, de las cuales, 12.1 por ciento está en las ZAP urbanas, el 23.3 por ciento está en los municipios con los dos grados más altos de rezago social y 1.4 por ciento en ZAP rurales.

⁹ La población sin derechohabencia a servicios de salud ascendió a 454,083 personas, de las cuales, 12.1 por ciento se encontró en las ZAP urbanas, 16.6 por ciento en los municipios con los dos grados más altos de rezago social y 1.0 por ciento en ZAP rurales.



INFORME ANUAL SOBRE LA SITUACIÓN DE POBREZA Y REZAGO SOCIAL 2015

ZACATECAS

VI. INDICADORES DE VIVIENDA EN PRINCIPALES ÁREAS DE COBERTURA DEL FAIS ¹										
Municipios con los dos mayores grados de rezago social en la entidad federativa ²										
Municipio	Viviendas									
	Con piso de tierra	Con un solo cuarto	Sin electricidad	Sin agua entubada	Sin drenaje	Sin drenaje	Sin drenaje	Sin drenaje	Sin drenaje	Sin drenaje
Sancti Spiritus	112	48	92	172	347	435	84	434	662	1040
San Mateo	302	302	190	1988	843	1339	185	1145	1455	4205
Pánuco	860	471	538	5087	4489	5427	481	3387	6879	16704
El Alamo	23	42	20	70	34	90	51	205	285	713
México Changuo	14	26	29	134	119	217	24	191	205	625

ZAP ruraler ³										
Municipio	Viviendas									
	Con piso de tierra	Con un solo cuarto	Sin electricidad	Sin agua entubada	Sin drenaje	Sin drenaje	Sin drenaje	Sin drenaje	Sin drenaje	Sin drenaje
Sancti Spiritus	112	48	92	172	347	435	84	434	662	1040
General Codina	76	90	65	343	451	737	51	514	754	1815

ZAP urli aser ³											
Localidad	Clave ZAP urbana	Viviendas									
		Con piso de tierra	Con un solo cuarto	Sin electricidad	Sin agua entubada	Sin drenaje	Sin drenaje	Sin drenaje	Sin drenaje	Sin drenaje	Habitador
Zacateco	11255	6	4	20	30	3	16	0	28	38	33
General Enrique Estrada	10206	4	0	36	0	3	13	9	18	17	22
Paradise	12817	6	0	4	30	3	28	0	7	12	31
Zacateca	13489	0	25	20	30	3	0	0	23	25	30
Opordiente	10412	0	19	7	49	4	8	0	21	23	50
Zacateca	11734	33	7	7	41	34	13	5	18	21	53
Zacateca	13428	0	0	4	30	2	5	0	6	10	33
San Pedro Piedra Gorda	10402	27	6	4	0	3	0	6	23	35	68
Chaparral	5178	0	0	0	0	30	3	0	5	4	23
Celido de Felipe Pascual	10450	0	5	0	0	30	18	0	9	6	26

Fuente: Elaboración de SEDESOL con base en información del INEGI y COFEVAL.

VII. INVERSIÓN PLANIFICADA CON EL FAIS POR TIPO DE INCIDENCIA^{7A}

Inversión planificada con el FISE por tipo de incidencia (%)

Resumen reportado⁷: 100,491,066.40

Resumen original: 101,431,234.00
Resumen original + Bases: 100,431,234.00

Inversión planificada con el FISEDF por tipo de incidencia (%)

Resumen reportado⁷: 625,481,515.06

Resumen original: 723,110,069.14
Resumen original + Bases: 723,000,432.04

Fuente: Elaboración de SEDESOL con base en la información reportada en la Matriz de Inversión para el Desarrollo Social (MIES) a los 3 meses del día 14 de enero de 2015 por los entes FAIS de las entidades federativas, municipios y demarcaciones territoriales.

VIII. INFRAESTRUCTURA EDUCATIVA ¹¹¹¹¹¹¹¹	
Todal de unidades educativas en las entidades federativas	3,684
Porcentaje de construcciones provisionales, escuelas al aire o sin construcción	0.4
Porcentaje de inmuebles sin base perimetral o base incompleta	16.9
Porcentaje de inmuebles con paredes de ladrillo, bloques, bloques, bloques, bloques o concreto	7.8
Porcentaje de inmuebles con techos distintos a los de concreto o viguetas con bovedilla	26.6
Porcentaje de inmuebles con pisos de tierra o materiales resaca	1.0
Porcentaje de inmuebles sin fuente de abastecimiento de agua conectada a la red pública	14.2
Porcentaje de inmuebles sin fuente de abastecimiento de agua	1.5
Porcentaje de inmuebles sin fuente de energía eléctrica	5.0
Porcentaje de inmuebles sin baño, sanitario, letrina u hoyo negro	1.8
Porcentaje de inmuebles sin drenaje	39.1
Porcentaje de inmuebles sin canchales deportivos	40.0
Porcentaje de inmuebles sin patio o plaza al aire	34.4
Porcentaje de canchales deportivos sin techo	84.7
Porcentaje de piscinas o piscinas al aire sin techo	78.3
Porcentaje de inmuebles en los que no se realizaron construcciones u obras en especie de rehabilitación durante los últimos tres años	51.2

Fuente: Elaboración de SEDESOL con base en información de del INEGI.

Anexo B

Informe anual sobre la situación de pobreza y rezago social de los Municipios y Demarcaciones Territoriales del Distrito Federal

Ligas en el Diario Oficial de la Federación:

Estado	Municipios	Clave Municipal	Liga electrónica en la Secretaría de Desarrollo Social
Aguascalientes	Aguascalientes	1001	http://diariooficial.gob.mx/SEDESOL/2015/Aguascalientes_001.pdf
Aguascalientes	Asientos	1002	http://diariooficial.gob.mx/SEDESOL/2015/Aguascalientes_002.pdf
Aguascalientes	Calvillo	1003	http://diariooficial.gob.mx/SEDESOL/2015/Aguascalientes_003.pdf
Aguascalientes	Cosío	1004	http://diariooficial.gob.mx/SEDESOL/2015/Aguascalientes_004.pdf
Aguascalientes	Jesús María	1005	http://diariooficial.gob.mx/SEDESOL/2015/Aguascalientes_005.pdf
Aguascalientes	Pabellón de Arteaga	1006	http://diariooficial.gob.mx/SEDESOL/2015/Aguascalientes_006.pdf
Aguascalientes	Rincón de Romos	1007	http://diariooficial.gob.mx/SEDESOL/2015/Aguascalientes_007.pdf
Aguascalientes	San José de Gracia	1008	http://diariooficial.gob.mx/SEDESOL/2015/Aguascalientes_008.pdf
Aguascalientes	Tepezalá	1009	http://diariooficial.gob.mx/SEDESOL/2015/Aguascalientes_009.pdf
Aguascalientes	El Llano	1010	http://diariooficial.gob.mx/SEDESOL/2015/Aguascalientes_010.pdf
Aguascalientes	San Francisco de los Romo	1011	http://diariooficial.gob.mx/SEDESOL/2015/Aguascalientes_011.pdf
Baja California	Ensenada	2001	http://diariooficial.gob.mx/SEDESOL/2015/Baja_California_001.pdf
Baja California	Mexicali	2002	http://diariooficial.gob.mx/SEDESOL/2015/Baja_California_002.pdf
Baja California	Tecate	2003	http://diariooficial.gob.mx/SEDESOL/2015/Baja_California_003.pdf
Baja California	Tijuana	2004	http://diariooficial.gob.mx/SEDESOL/2015/Baja_California_004.pdf
Baja California	Playas de Rosarito	2005	http://diariooficial.gob.mx/SEDESOL/2015/Baja_California_005.pdf
Baja California Sur	Comondú	3001	http://diariooficial.gob.mx/SEDESOL/2015/Baja_California_Sur_001.pdf
Baja California Sur	Mulegé	3002	http://diariooficial.gob.mx/SEDESOL/2015/Baja_California_Sur_002.pdf
Baja California Sur	La Paz	3003	http://diariooficial.gob.mx/SEDESOL/2015/Baja_California_Sur_003.pdf
Baja California Sur	Los Cabos	3008	http://diariooficial.gob.mx/SEDESOL/2015/Baja_California_Sur_008.pdf
Baja California Sur	Loreto	3009	http://diariooficial.gob.mx/SEDESOL/2015/Baja_California_Sur_009.pdf
Campeche	Calkiní	4001	http://diariooficial.gob.mx/SEDESOL/2015/Campeche_001.pdf
Campeche	Campeche	4002	http://diariooficial.gob.mx/SEDESOL/2015/Campeche_002.pdf
Campeche	Carmen	4003	http://diariooficial.gob.mx/SEDESOL/2015/Campeche_003.pdf
Campeche	Champotón	4004	http://diariooficial.gob.mx/SEDESOL/2015/Campeche_004.pdf
Campeche	Hecelchakán	4005	http://diariooficial.gob.mx/SEDESOL/2015/Campeche_005.pdf
Campeche	Hopelchén	4006	http://diariooficial.gob.mx/SEDESOL/2015/Campeche_006.pdf
Campeche	Palizada	4007	http://diariooficial.gob.mx/SEDESOL/2015/Campeche_007.pdf
Campeche	Tenabo	4008	http://diariooficial.gob.mx/SEDESOL/2015/Campeche_008.pdf
Campeche	Escárcega	4009	http://diariooficial.gob.mx/SEDESOL/2015/Campeche_009.pdf

Campeche	Calakmul	4010	http://diariooficial.gob.mx/SEDESOL/2015/Campeche_010.pdf
Campeche	Candelaria	4011	http://diariooficial.gob.mx/SEDESOL/2015/Campeche_011.pdf
Coahuila de Zaragoza	Abasolo	5001	http://diariooficial.gob.mx/SEDESOL/2015/Coahuila_001.pdf
Coahuila de Zaragoza	Acuña	5002	http://diariooficial.gob.mx/SEDESOL/2015/Coahuila_002.pdf
Coahuila de Zaragoza	Allende	5003	http://diariooficial.gob.mx/SEDESOL/2015/Coahuila_003.pdf
Coahuila de Zaragoza	Arteaga	5004	http://diariooficial.gob.mx/SEDESOL/2015/Coahuila_004.pdf
Coahuila de Zaragoza	Candela	5005	http://diariooficial.gob.mx/SEDESOL/2015/Coahuila_005.pdf
Coahuila de Zaragoza	Castaños	5006	http://diariooficial.gob.mx/SEDESOL/2015/Coahuila_006.pdf
Coahuila de Zaragoza	Cuatro Ciénegas	5007	http://diariooficial.gob.mx/SEDESOL/2015/Coahuila_007.pdf
Coahuila de Zaragoza	Escobedo	5008	http://diariooficial.gob.mx/SEDESOL/2015/Coahuila_008.pdf
Coahuila de Zaragoza	Francisco I. Madero	5009	http://diariooficial.gob.mx/SEDESOL/2015/Coahuila_009.pdf
Coahuila de Zaragoza	Frontera	5010	http://diariooficial.gob.mx/SEDESOL/2015/Coahuila_010.pdf
Coahuila de Zaragoza	General Cepeda	5011	http://diariooficial.gob.mx/SEDESOL/2015/Coahuila_011.pdf
Coahuila de Zaragoza	Guerrero	5012	http://diariooficial.gob.mx/SEDESOL/2015/Coahuila_012.pdf
Coahuila de Zaragoza	Hidalgo	5013	http://diariooficial.gob.mx/SEDESOL/2015/Coahuila_013.pdf
Coahuila de Zaragoza	Jiménez	5014	http://diariooficial.gob.mx/SEDESOL/2015/Coahuila_014.pdf
Coahuila de Zaragoza	Juárez	5015	http://diariooficial.gob.mx/SEDESOL/2015/Coahuila_015.pdf
Coahuila de Zaragoza	Lamadrid	5016	http://diariooficial.gob.mx/SEDESOL/2015/Coahuila_016.pdf
Coahuila de Zaragoza	Matamoros	5017	http://diariooficial.gob.mx/SEDESOL/2015/Coahuila_017.pdf
Coahuila de Zaragoza	Monclova	5018	http://diariooficial.gob.mx/SEDESOL/2015/Coahuila_018.pdf
Coahuila de Zaragoza	Morelos	5019	http://diariooficial.gob.mx/SEDESOL/2015/Coahuila_019.pdf
Coahuila de Zaragoza	Múzquiz	5020	http://diariooficial.gob.mx/SEDESOL/2015/Coahuila_020.pdf
Coahuila de Zaragoza	Nadadores	5021	http://diariooficial.gob.mx/SEDESOL/2015/Coahuila_021.pdf
Coahuila de Zaragoza	Nava	5022	http://diariooficial.gob.mx/SEDESOL/2015/Coahuila_022.pdf
Coahuila de Zaragoza	Ocampo	5023	http://diariooficial.gob.mx/SEDESOL/2015/Coahuila_023.pdf
Coahuila de Zaragoza	Parras	5024	http://diariooficial.gob.mx/SEDESOL/2015/Coahuila_024.pdf
Coahuila de Zaragoza	Piedras Negras	5025	http://diariooficial.gob.mx/SEDESOL/2015/Coahuila_025.pdf
Coahuila de Zaragoza	Progreso	5026	http://diariooficial.gob.mx/SEDESOL/2015/Coahuila_026.pdf
Coahuila de Zaragoza	Ramos Arizpe	5027	http://diariooficial.gob.mx/SEDESOL/2015/Coahuila_027.pdf
Coahuila de Zaragoza	Sabinas	5028	http://diariooficial.gob.mx/SEDESOL/2015/Coahuila_028.pdf
Coahuila de Zaragoza	Sacramento	5029	http://diariooficial.gob.mx/SEDESOL/2015/Coahuila_029.pdf
Coahuila de Zaragoza	Saltillo	5030	http://diariooficial.gob.mx/SEDESOL/2015/Coahuila_030.pdf
Coahuila de Zaragoza	San Buenaventura	5031	http://diariooficial.gob.mx/SEDESOL/2015/Coahuila_031.pdf
Coahuila de Zaragoza	San Juan de Sabinas	5032	http://diariooficial.gob.mx/SEDESOL/2015/Coahuila_032.pdf
Coahuila de Zaragoza	San Pedro	5033	http://diariooficial.gob.mx/SEDESOL/2015/Coahuila_033.pdf
Coahuila de Zaragoza	Sierra Mojada	5034	http://diariooficial.gob.mx/SEDESOL/2015/Coahuila_034.pdf

Coahuila de Zaragoza	Torreón	5035	http://diariooficial.gob.mx/SEDESOL/2015/Coahuila_035.pdf
Coahuila de Zaragoza	Viesca	5036	http://diariooficial.gob.mx/SEDESOL/2015/Coahuila_036.pdf
Coahuila de Zaragoza	Villa Unión	5037	http://diariooficial.gob.mx/SEDESOL/2015/Coahuila_037.pdf
Coahuila de Zaragoza	Zaragoza	5038	http://diariooficial.gob.mx/SEDESOL/2015/Coahuila_038.pdf
Colima	Armería	6001	http://diariooficial.gob.mx/SEDESOL/2015/Colima_001.pdf
Colima	Colima	6002	http://diariooficial.gob.mx/SEDESOL/2015/Colima_002.pdf
Colima	Comala	6003	http://diariooficial.gob.mx/SEDESOL/2015/Colima_003.pdf
Colima	Coquimatlán	6004	http://diariooficial.gob.mx/SEDESOL/2015/Colima_004.pdf
Colima	Cuauhtémoc	6005	http://diariooficial.gob.mx/SEDESOL/2015/Colima_005.pdf
Colima	Ixtlahuacán	6006	http://diariooficial.gob.mx/SEDESOL/2015/Colima_006.pdf
Colima	Manzanillo	6007	http://diariooficial.gob.mx/SEDESOL/2015/Colima_007.pdf
Colima	Minatitlán	6008	http://diariooficial.gob.mx/SEDESOL/2015/Colima_008.pdf
Colima	Tecomán	6009	http://diariooficial.gob.mx/SEDESOL/2015/Colima_009.pdf
Colima	Villa de Álvarez	6010	http://diariooficial.gob.mx/SEDESOL/2015/Colima_010.pdf
Chiapas	Acacoyagua	7001	http://diariooficial.gob.mx/SEDESOL/2015/Chiapas_001.pdf
Chiapas	Acala	7002	http://diariooficial.gob.mx/SEDESOL/2015/Chiapas_002.pdf
Chiapas	Acapetahua	7003	http://diariooficial.gob.mx/SEDESOL/2015/Chiapas_003.pdf
Chiapas	Altamirano	7004	http://diariooficial.gob.mx/SEDESOL/2015/Chiapas_004.pdf
Chiapas	Amatán	7005	http://diariooficial.gob.mx/SEDESOL/2015/Chiapas_005.pdf
Chiapas	Amatenango de la Frontera	7006	http://diariooficial.gob.mx/SEDESOL/2015/Chiapas_006.pdf
Chiapas	Amatenango del Valle	7007	http://diariooficial.gob.mx/SEDESOL/2015/Chiapas_007.pdf
Chiapas	Angel Albino Corzo	7008	http://diariooficial.gob.mx/SEDESOL/2015/Chiapas_008.pdf
Chiapas	Arriaga	7009	http://diariooficial.gob.mx/SEDESOL/2015/Chiapas_009.pdf
Chiapas	Bejucal de Ocampo	7010	http://diariooficial.gob.mx/SEDESOL/2015/Chiapas_010.pdf
Chiapas	Bella Vista	7011	http://diariooficial.gob.mx/SEDESOL/2015/Chiapas_011.pdf
Chiapas	Berriozábal	7012	http://diariooficial.gob.mx/SEDESOL/2015/Chiapas_012.pdf
Chiapas	Bochil	7013	http://diariooficial.gob.mx/SEDESOL/2015/Chiapas_013.pdf
Chiapas	El Bosque	7014	http://diariooficial.gob.mx/SEDESOL/2015/Chiapas_014.pdf
Chiapas	Cacahoatán	7015	http://diariooficial.gob.mx/SEDESOL/2015/Chiapas_015.pdf
Chiapas	Catazajá	7016	http://diariooficial.gob.mx/SEDESOL/2015/Chiapas_016.pdf
Chiapas	Cintalapa	7017	http://diariooficial.gob.mx/SEDESOL/2015/Chiapas_017.pdf
Chiapas	Coapilla	7018	http://diariooficial.gob.mx/SEDESOL/2015/Chiapas_018.pdf
Chiapas	Comitán de Domínguez	7019	http://diariooficial.gob.mx/SEDESOL/2015/Chiapas_019.pdf
Chiapas	La Concordia	7020	http://diariooficial.gob.mx/SEDESOL/2015/Chiapas_020.pdf
Chiapas	Copainalá	7021	http://diariooficial.gob.mx/SEDESOL/2015/Chiapas_021.pdf
Chiapas	Chalchihuitán	7022	http://diariooficial.gob.mx/SEDESOL/2015/Chiapas_022.pdf

Chiapas	Chamula	7023	http://diariooficial.gob.mx/SEDESOL/2015/Chiapas_023.pdf
Chiapas	Chanal	7024	http://diariooficial.gob.mx/SEDESOL/2015/Chiapas_024.pdf
Chiapas	Chapultenango	7025	http://diariooficial.gob.mx/SEDESOL/2015/Chiapas_025.pdf
Chiapas	Chenalhó	7026	http://diariooficial.gob.mx/SEDESOL/2015/Chiapas_026.pdf
Chiapas	Chiapa de Corzo	7027	http://diariooficial.gob.mx/SEDESOL/2015/Chiapas_027.pdf
Chiapas	Chiapilla	7028	http://diariooficial.gob.mx/SEDESOL/2015/Chiapas_028.pdf
Chiapas	Chicoasén	7029	http://diariooficial.gob.mx/SEDESOL/2015/Chiapas_029.pdf
Chiapas	Chicomuselo	7030	http://diariooficial.gob.mx/SEDESOL/2015/Chiapas_030.pdf
Chiapas	Chilón	7031	http://diariooficial.gob.mx/SEDESOL/2015/Chiapas_031.pdf
Chiapas	Escuintla	7032	http://diariooficial.gob.mx/SEDESOL/2015/Chiapas_032.pdf
Chiapas	Francisco León	7033	http://diariooficial.gob.mx/SEDESOL/2015/Chiapas_033.pdf
Chiapas	Frontera Comalapa	7034	http://diariooficial.gob.mx/SEDESOL/2015/Chiapas_034.pdf
Chiapas	Frontera Hidalgo	7035	http://diariooficial.gob.mx/SEDESOL/2015/Chiapas_035.pdf
Chiapas	La Grandeza	7036	http://diariooficial.gob.mx/SEDESOL/2015/Chiapas_036.pdf
Chiapas	Huehuetán	7037	http://diariooficial.gob.mx/SEDESOL/2015/Chiapas_037.pdf
Chiapas	Huixtán	7038	http://diariooficial.gob.mx/SEDESOL/2015/Chiapas_038.pdf
Chiapas	Huitiupán	7039	http://diariooficial.gob.mx/SEDESOL/2015/Chiapas_039.pdf
Chiapas	Huixtla	7040	http://diariooficial.gob.mx/SEDESOL/2015/Chiapas_040.pdf
Chiapas	La Independencia	7041	http://diariooficial.gob.mx/SEDESOL/2015/Chiapas_041.pdf
Chiapas	Ixhuatán	7042	http://diariooficial.gob.mx/SEDESOL/2015/Chiapas_042.pdf
Chiapas	Ixtacomitán	7043	http://diariooficial.gob.mx/SEDESOL/2015/Chiapas_043.pdf
Chiapas	Ixtapa	7044	http://diariooficial.gob.mx/SEDESOL/2015/Chiapas_044.pdf
Chiapas	Ixtapangajoya	7045	http://diariooficial.gob.mx/SEDESOL/2015/Chiapas_045.pdf
Chiapas	Jiquipilas	7046	http://diariooficial.gob.mx/SEDESOL/2015/Chiapas_046.pdf
Chiapas	Jitotol	7047	http://diariooficial.gob.mx/SEDESOL/2015/Chiapas_047.pdf
Chiapas	Juárez	7048	http://diariooficial.gob.mx/SEDESOL/2015/Chiapas_048.pdf
Chiapas	Larráinzar	7049	http://diariooficial.gob.mx/SEDESOL/2015/Chiapas_049.pdf
Chiapas	La Libertad	7050	http://diariooficial.gob.mx/SEDESOL/2015/Chiapas_050.pdf
Chiapas	Mapastepec	7051	http://diariooficial.gob.mx/SEDESOL/2015/Chiapas_051.pdf
Chiapas	Las Margaritas	7052	http://diariooficial.gob.mx/SEDESOL/2015/Chiapas_052.pdf
Chiapas	Mazapa de Madero	7053	http://diariooficial.gob.mx/SEDESOL/2015/Chiapas_053.pdf
Chiapas	Mazatán	7054	http://diariooficial.gob.mx/SEDESOL/2015/Chiapas_054.pdf
Chiapas	Metapa	7055	http://diariooficial.gob.mx/SEDESOL/2015/Chiapas_055.pdf
Chiapas	Mitontic	7056	http://diariooficial.gob.mx/SEDESOL/2015/Chiapas_056.pdf
Chiapas	Motozintla	7057	http://diariooficial.gob.mx/SEDESOL/2015/Chiapas_057.pdf
Chiapas	Nicolás Ruíz	7058	http://diariooficial.gob.mx/SEDESOL/2015/Chiapas_058.pdf

Chiapas	Ocosingo	7059	http://diariooficial.gob.mx/SEDESOL/2015/Chiapas_059.pdf
Chiapas	Ocotepec	7060	http://diariooficial.gob.mx/SEDESOL/2015/Chiapas_060.pdf
Chiapas	Ocozacoautla de Espinosa	7061	http://diariooficial.gob.mx/SEDESOL/2015/Chiapas_061.pdf
Chiapas	Ostuacán	7062	http://diariooficial.gob.mx/SEDESOL/2015/Chiapas_062.pdf
Chiapas	Osumacinta	7063	http://diariooficial.gob.mx/SEDESOL/2015/Chiapas_063.pdf
Chiapas	Oxchuc	7064	http://diariooficial.gob.mx/SEDESOL/2015/Chiapas_064.pdf
Chiapas	Palenque	7065	http://diariooficial.gob.mx/SEDESOL/2015/Chiapas_065.pdf
Chiapas	Pantelhó	7066	http://diariooficial.gob.mx/SEDESOL/2015/Chiapas_066.pdf
Chiapas	Pantepec	7067	http://diariooficial.gob.mx/SEDESOL/2015/Chiapas_067.pdf
Chiapas	Pichucalco	7068	http://diariooficial.gob.mx/SEDESOL/2015/Chiapas_068.pdf
Chiapas	Pijijiapan	7069	http://diariooficial.gob.mx/SEDESOL/2015/Chiapas_069.pdf
Chiapas	El Porvenir	7070	http://diariooficial.gob.mx/SEDESOL/2015/Chiapas_070.pdf
Chiapas	Villa Comaltitlán	7071	http://diariooficial.gob.mx/SEDESOL/2015/Chiapas_071.pdf
Chiapas	Pueblo Nuevo Solistahuacán	7072	http://diariooficial.gob.mx/SEDESOL/2015/Chiapas_072.pdf
Chiapas	Rayón	7073	http://diariooficial.gob.mx/SEDESOL/2015/Chiapas_073.pdf
Chiapas	Reforma	7074	http://diariooficial.gob.mx/SEDESOL/2015/Chiapas_074.pdf
Chiapas	Las Rosas	7075	http://diariooficial.gob.mx/SEDESOL/2015/Chiapas_075.pdf
Chiapas	Sabanilla	7076	http://diariooficial.gob.mx/SEDESOL/2015/Chiapas_076.pdf
Chiapas	Salto de Agua	7077	http://diariooficial.gob.mx/SEDESOL/2015/Chiapas_077.pdf
Chiapas	San Cristóbal de las Casas	7078	http://diariooficial.gob.mx/SEDESOL/2015/Chiapas_078.pdf
Chiapas	San Fernando	7079	http://diariooficial.gob.mx/SEDESOL/2015/Chiapas_079.pdf
Chiapas	Siltepec	7080	http://diariooficial.gob.mx/SEDESOL/2015/Chiapas_080.pdf
Chiapas	Simojovel	7081	http://diariooficial.gob.mx/SEDESOL/2015/Chiapas_081.pdf
Chiapas	Sitalá	7082	http://diariooficial.gob.mx/SEDESOL/2015/Chiapas_082.pdf
Chiapas	Socoltenango	7083	http://diariooficial.gob.mx/SEDESOL/2015/Chiapas_083.pdf
Chiapas	Solosuchiapa	7084	http://diariooficial.gob.mx/SEDESOL/2015/Chiapas_084.pdf
Chiapas	Soyaló	7085	http://diariooficial.gob.mx/SEDESOL/2015/Chiapas_085.pdf
Chiapas	Suchiapa	7086	http://diariooficial.gob.mx/SEDESOL/2015/Chiapas_086.pdf
Chiapas	Suchiate	7087	http://diariooficial.gob.mx/SEDESOL/2015/Chiapas_087.pdf
Chiapas	Sunuapa	7088	http://diariooficial.gob.mx/SEDESOL/2015/Chiapas_088.pdf
Chiapas	Tapachula	7089	http://diariooficial.gob.mx/SEDESOL/2015/Chiapas_089.pdf
Chiapas	Tapalapa	7090	http://diariooficial.gob.mx/SEDESOL/2015/Chiapas_090.pdf
Chiapas	Tapilula	7091	http://diariooficial.gob.mx/SEDESOL/2015/Chiapas_091.pdf
Chiapas	Tecpatán	7092	http://diariooficial.gob.mx/SEDESOL/2015/Chiapas_092.pdf
Chiapas	Tenejapa	7093	http://diariooficial.gob.mx/SEDESOL/2015/Chiapas_093.pdf
Chiapas	Teopisca	7094	http://diariooficial.gob.mx/SEDESOL/2015/Chiapas_094.pdf

Chiapas	Tila	7096	http://diariooficial.gob.mx/SEDESOL/2015/Chiapas_096.pdf
Chiapas	Tonalá	7097	http://diariooficial.gob.mx/SEDESOL/2015/Chiapas_097.pdf
Chiapas	Totolapa	7098	http://diariooficial.gob.mx/SEDESOL/2015/Chiapas_098.pdf
Chiapas	La Trinitaria	7099	http://diariooficial.gob.mx/SEDESOL/2015/Chiapas_099.pdf
Chiapas	Tumbalá	7100	http://diariooficial.gob.mx/SEDESOL/2015/Chiapas_100.pdf
Chiapas	Tuxtla Gutiérrez	7101	http://diariooficial.gob.mx/SEDESOL/2015/Chiapas_101.pdf
Chiapas	Tuxtla Chico	7102	http://diariooficial.gob.mx/SEDESOL/2015/Chiapas_102.pdf
Chiapas	Tuzantán	7103	http://diariooficial.gob.mx/SEDESOL/2015/Chiapas_103.pdf
Chiapas	Tzimol	7104	http://diariooficial.gob.mx/SEDESOL/2015/Chiapas_104.pdf
Chiapas	Unión Juárez	7105	http://diariooficial.gob.mx/SEDESOL/2015/Chiapas_105.pdf
Chiapas	Venustiano Carranza	7106	http://diariooficial.gob.mx/SEDESOL/2015/Chiapas_106.pdf
Chiapas	Villa Corzo	7107	http://diariooficial.gob.mx/SEDESOL/2015/Chiapas_107.pdf
Chiapas	Villaflores	7108	http://diariooficial.gob.mx/SEDESOL/2015/Chiapas_108.pdf
Chiapas	Yajalón	7109	http://diariooficial.gob.mx/SEDESOL/2015/Chiapas_109.pdf
Chiapas	San Lucas	7110	http://diariooficial.gob.mx/SEDESOL/2015/Chiapas_110.pdf
Chiapas	Zinacantán	7111	http://diariooficial.gob.mx/SEDESOL/2015/Chiapas_111.pdf
Chiapas	San Juan Cancuc	7112	http://diariooficial.gob.mx/SEDESOL/2015/Chiapas_112.pdf
Chiapas	Aldama	7113	http://diariooficial.gob.mx/SEDESOL/2015/Chiapas_113.pdf
Chiapas	Benemérito de las Américas	7114	http://diariooficial.gob.mx/SEDESOL/2015/Chiapas_114.pdf
Chiapas	Maravilla Tenejapa	7115	http://diariooficial.gob.mx/SEDESOL/2015/Chiapas_115.pdf
Chiapas	Marqués de Comillas	7116	http://diariooficial.gob.mx/SEDESOL/2015/Chiapas_116.pdf
Chiapas	Montecristo de Guerrero	7117	http://diariooficial.gob.mx/SEDESOL/2015/Chiapas_117.pdf
Chiapas	San Andrés Duraznal	7118	http://diariooficial.gob.mx/SEDESOL/2015/Chiapas_118.pdf
Chiapas	Santiago el Pinar	7119	http://diariooficial.gob.mx/SEDESOL/2015/Chiapas_119.pdf
Chihuahua	Ahumada	8001	http://diariooficial.gob.mx/SEDESOL/2015/Chihuahua_001.pdf
Chihuahua	Aldama	8002	http://diariooficial.gob.mx/SEDESOL/2015/Chihuahua_002.pdf
Chihuahua	Allende	8003	http://diariooficial.gob.mx/SEDESOL/2015/Chihuahua_003.pdf
Chihuahua	Aquiles Serdán	8004	http://diariooficial.gob.mx/SEDESOL/2015/Chihuahua_004.pdf
Chihuahua	Ascensión	8005	http://diariooficial.gob.mx/SEDESOL/2015/Chihuahua_005.pdf
Chihuahua	Bachíniva	8006	http://diariooficial.gob.mx/SEDESOL/2015/Chihuahua_006.pdf
Chihuahua	Balleza	8007	http://diariooficial.gob.mx/SEDESOL/2015/Chihuahua_007.pdf
Chihuahua	Batopilas	8008	http://diariooficial.gob.mx/SEDESOL/2015/Chihuahua_008.pdf
Chihuahua	Bocoyna	8009	http://diariooficial.gob.mx/SEDESOL/2015/Chihuahua_009.pdf
Chihuahua	Buenaventura	8010	http://diariooficial.gob.mx/SEDESOL/2015/Chihuahua_010.pdf
Chihuahua	Camargo	8011	http://diariooficial.gob.mx/SEDESOL/2015/Chihuahua_011.pdf
Chihuahua	Carichí	8012	http://diariooficial.gob.mx/SEDESOL/2015/Chihuahua_012.pdf

Chihuahua	Casas Grandes	8013	http://diariooficial.gob.mx/SEDESOL/2015/Chihuahua_013.pdf
Chihuahua	Coronado	8014	http://diariooficial.gob.mx/SEDESOL/2015/Chihuahua_014.pdf
Chihuahua	Coyame del Sotol	8015	http://diariooficial.gob.mx/SEDESOL/2015/Chihuahua_015.pdf
Chihuahua	La Cruz	8016	http://diariooficial.gob.mx/SEDESOL/2015/Chihuahua_016.pdf
Chihuahua	Cuauhtémoc	8017	http://diariooficial.gob.mx/SEDESOL/2015/Chihuahua_017.pdf
Chihuahua	Cusihuirachi	8018	http://diariooficial.gob.mx/SEDESOL/2015/Chihuahua_018.pdf
Chihuahua	Chihuahua	8019	http://diariooficial.gob.mx/SEDESOL/2015/Chihuahua_019.pdf
Chihuahua	Chínipas	8020	http://diariooficial.gob.mx/SEDESOL/2015/Chihuahua_020.pdf
Chihuahua	Delicias	8021	http://diariooficial.gob.mx/SEDESOL/2015/Chihuahua_021.pdf
Chihuahua	Dr. Belisario Domínguez	8022	http://diariooficial.gob.mx/SEDESOL/2015/Chihuahua_022.pdf
Chihuahua	Galeana	8023	http://diariooficial.gob.mx/SEDESOL/2015/Chihuahua_023.pdf
Chihuahua	Santa Isabel	8024	http://diariooficial.gob.mx/SEDESOL/2015/Chihuahua_024.pdf
Chihuahua	Gómez Farías	8025	http://diariooficial.gob.mx/SEDESOL/2015/Chihuahua_025.pdf
Chihuahua	Gran Morelos	8026	http://diariooficial.gob.mx/SEDESOL/2015/Chihuahua_026.pdf
Chihuahua	Guachochi	8027	http://diariooficial.gob.mx/SEDESOL/2015/Chihuahua_027.pdf
Chihuahua	Guadalupe	8028	http://diariooficial.gob.mx/SEDESOL/2015/Chihuahua_028.pdf
Chihuahua	Guadalupe y Calvo	8029	http://diariooficial.gob.mx/SEDESOL/2015/Chihuahua_029.pdf
Chihuahua	Guazapares	8030	http://diariooficial.gob.mx/SEDESOL/2015/Chihuahua_030.pdf
Chihuahua	Guerrero	8031	http://diariooficial.gob.mx/SEDESOL/2015/Chihuahua_031.pdf
Chihuahua	Hidalgo del Parral	8032	http://diariooficial.gob.mx/SEDESOL/2015/Chihuahua_032.pdf
Chihuahua	Huejotitán	8033	http://diariooficial.gob.mx/SEDESOL/2015/Chihuahua_033.pdf
Chihuahua	Ignacio Zaragoza	8034	http://diariooficial.gob.mx/SEDESOL/2015/Chihuahua_034.pdf
Chihuahua	Janos	8035	http://diariooficial.gob.mx/SEDESOL/2015/Chihuahua_035.pdf
Chihuahua	Jiménez	8036	http://diariooficial.gob.mx/SEDESOL/2015/Chihuahua_036.pdf
Chihuahua	Juárez	8037	http://diariooficial.gob.mx/SEDESOL/2015/Chihuahua_037.pdf
Chihuahua	Julimes	8038	http://diariooficial.gob.mx/SEDESOL/2015/Chihuahua_038.pdf
Chihuahua	López	8039	http://diariooficial.gob.mx/SEDESOL/2015/Chihuahua_039.pdf
Chihuahua	Madera	8040	http://diariooficial.gob.mx/SEDESOL/2015/Chihuahua_040.pdf
Chihuahua	Maguarichi	8041	http://diariooficial.gob.mx/SEDESOL/2015/Chihuahua_041.pdf
Chihuahua	Manuel Benavides	8042	http://diariooficial.gob.mx/SEDESOL/2015/Chihuahua_042.pdf
Chihuahua	Matachí	8043	http://diariooficial.gob.mx/SEDESOL/2015/Chihuahua_043.pdf
Chihuahua	Matamoros	8044	http://diariooficial.gob.mx/SEDESOL/2015/Chihuahua_044.pdf
Chihuahua	Meoqui	8045	http://diariooficial.gob.mx/SEDESOL/2015/Chihuahua_045.pdf
Chihuahua	Morelos	8046	http://diariooficial.gob.mx/SEDESOL/2015/Chihuahua_046.pdf
Chihuahua	Moris	8047	http://diariooficial.gob.mx/SEDESOL/2015/Chihuahua_047.pdf
Chihuahua	Namiquipa	8048	http://diariooficial.gob.mx/SEDESOL/2015/Chihuahua_048.pdf

Chihuahua	Nonoava	8049	http://diariooficial.gob.mx/SEDESOL/2015/Chihuahua_049.pdf
Chihuahua	Nuevo Casas Grandes	8050	http://diariooficial.gob.mx/SEDESOL/2015/Chihuahua_050.pdf
Chihuahua	Ocampo	8051	http://diariooficial.gob.mx/SEDESOL/2015/Chihuahua_051.pdf
Chihuahua	Ojinaga	8052	http://diariooficial.gob.mx/SEDESOL/2015/Chihuahua_052.pdf
Chihuahua	Praxedis G. Guerrero	8053	http://diariooficial.gob.mx/SEDESOL/2015/Chihuahua_053.pdf
Chihuahua	Riva Palacio	8054	http://diariooficial.gob.mx/SEDESOL/2015/Chihuahua_054.pdf
Chihuahua	Rosales	8055	http://diariooficial.gob.mx/SEDESOL/2015/Chihuahua_055.pdf
Chihuahua	Rosario	8056	http://diariooficial.gob.mx/SEDESOL/2015/Chihuahua_056.pdf
Chihuahua	San Francisco de Borja	8057	http://diariooficial.gob.mx/SEDESOL/2015/Chihuahua_057.pdf
Chihuahua	San Francisco de Conchos	8058	http://diariooficial.gob.mx/SEDESOL/2015/Chihuahua_058.pdf
Chihuahua	San Francisco del Oro	8059	http://diariooficial.gob.mx/SEDESOL/2015/Chihuahua_059.pdf
Chihuahua	Santa Bárbara	8060	http://diariooficial.gob.mx/SEDESOL/2015/Chihuahua_060.pdf
Chihuahua	Satevó	8061	http://diariooficial.gob.mx/SEDESOL/2015/Chihuahua_061.pdf
Chihuahua	Saucillo	8062	http://diariooficial.gob.mx/SEDESOL/2015/Chihuahua_062.pdf
Chihuahua	Temósachic	8063	http://diariooficial.gob.mx/SEDESOL/2015/Chihuahua_063.pdf
Chihuahua	El Tule	8064	http://diariooficial.gob.mx/SEDESOL/2015/Chihuahua_064.pdf
Chihuahua	Urique	8065	http://diariooficial.gob.mx/SEDESOL/2015/Chihuahua_065.pdf
Chihuahua	Uruachi	8066	http://diariooficial.gob.mx/SEDESOL/2015/Chihuahua_066.pdf
Chihuahua	Valle de Zaragoza	8067	http://diariooficial.gob.mx/SEDESOL/2015/Chihuahua_067.pdf
Distrito Federal	Azcapotzalco	9002	http://diariooficial.gob.mx/SEDESOL/2015/Distrito_Federal_002.pdf
Distrito Federal	Coyoacán	9003	http://diariooficial.gob.mx/SEDESOL/2015/Distrito_Federal_003.pdf
Distrito Federal	Cuajimalpa de Morelos	9004	http://diariooficial.gob.mx/SEDESOL/2015/Distrito_Federal_004.pdf
Distrito Federal	Gustavo A. Madero	9005	http://diariooficial.gob.mx/SEDESOL/2015/Distrito_Federal_005.pdf
Distrito Federal	Iztacalco	9006	http://diariooficial.gob.mx/SEDESOL/2015/Distrito_Federal_006.pdf
Distrito Federal	Iztapalapa	9007	http://diariooficial.gob.mx/SEDESOL/2015/Distrito_Federal_007.pdf
Distrito Federal	La Magdalena Contreras	9008	http://diariooficial.gob.mx/SEDESOL/2015/Distrito_Federal_008.pdf
Distrito Federal	Milpa Alta	9009	http://diariooficial.gob.mx/SEDESOL/2015/Distrito_Federal_009.pdf
Distrito Federal	Álvaro Obregón	9010	http://diariooficial.gob.mx/SEDESOL/2015/Distrito_Federal_010.pdf
Distrito Federal	Tláhuac	9011	http://diariooficial.gob.mx/SEDESOL/2015/Distrito_Federal_011.pdf
Distrito Federal	Tlalpan	9012	http://diariooficial.gob.mx/SEDESOL/2015/Distrito_Federal_012.pdf
Distrito Federal	Xochimilco	9013	http://diariooficial.gob.mx/SEDESOL/2015/Distrito_Federal_013.pdf
Distrito Federal	Benito Juárez	9014	http://diariooficial.gob.mx/SEDESOL/2015/Distrito_Federal_014.pdf
Distrito Federal	Cuauhtémoc	9015	http://diariooficial.gob.mx/SEDESOL/2015/Distrito_Federal_015.pdf
Distrito Federal	Miguel Hidalgo	9016	http://diariooficial.gob.mx/SEDESOL/2015/Distrito_Federal_016.pdf
Distrito Federal	Venustiano Carranza	9017	http://diariooficial.gob.mx/SEDESOL/2015/Distrito_Federal_017.pdf
Durango	Canatlán	10001	http://diariooficial.gob.mx/SEDESOL/2015/Durango_001.pdf

Durango	Canelas	10002	http://diariooficial.gob.mx/SEDESOL/2015/Durango_002.pdf
Durango	Coneto de Comonfort	10003	http://diariooficial.gob.mx/SEDESOL/2015/Durango_003.pdf
Durango	Cuencamé	10004	http://diariooficial.gob.mx/SEDESOL/2015/Durango_004.pdf
Durango	Durango	10005	http://diariooficial.gob.mx/SEDESOL/2015/Durango_005.pdf
Durango	General Simón Bolívar	10006	http://diariooficial.gob.mx/SEDESOL/2015/Durango_006.pdf
Durango	Gómez Palacio	10007	http://diariooficial.gob.mx/SEDESOL/2015/Durango_007.pdf
Durango	Guadalupe Victoria	10008	http://diariooficial.gob.mx/SEDESOL/2015/Durango_008.pdf
Durango	Guanaceví	10009	http://diariooficial.gob.mx/SEDESOL/2015/Durango_009.pdf
Durango	Hidalgo	10010	http://diariooficial.gob.mx/SEDESOL/2015/Durango_010.pdf
Durango	Indé	10011	http://diariooficial.gob.mx/SEDESOL/2015/Durango_011.pdf
Durango	Lerdo	10012	http://diariooficial.gob.mx/SEDESOL/2015/Durango_012.pdf
Durango	Mapimí	10013	http://diariooficial.gob.mx/SEDESOL/2015/Durango_013.pdf
Durango	Mezquital	10014	http://diariooficial.gob.mx/SEDESOL/2015/Durango_014.pdf
Durango	Nazas	10015	http://diariooficial.gob.mx/SEDESOL/2015/Durango_015.pdf
Durango	Nombre de Dios	10016	http://diariooficial.gob.mx/SEDESOL/2015/Durango_016.pdf
Durango	Ocampo	10017	http://diariooficial.gob.mx/SEDESOL/2015/Durango_017.pdf
Durango	El Oro	10018	http://diariooficial.gob.mx/SEDESOL/2015/Durango_018.pdf
Durango	Otáez	10019	http://diariooficial.gob.mx/SEDESOL/2015/Durango_019.pdf
Durango	Pánuco de Coronado	10020	http://diariooficial.gob.mx/SEDESOL/2015/Durango_020.pdf
Durango	Peñón Blanco	10021	http://diariooficial.gob.mx/SEDESOL/2015/Durango_021.pdf
Durango	Poanas	10022	http://diariooficial.gob.mx/SEDESOL/2015/Durango_022.pdf
Durango	Pueblo Nuevo	10023	http://diariooficial.gob.mx/SEDESOL/2015/Durango_023.pdf
Durango	Rodeo	10024	http://diariooficial.gob.mx/SEDESOL/2015/Durango_024.pdf
Durango	San Bernardo	10025	http://diariooficial.gob.mx/SEDESOL/2015/Durango_025.pdf
Durango	San Dimas	10026	http://diariooficial.gob.mx/SEDESOL/2015/Durango_026.pdf
Durango	San Juan de Guadalupe	10027	http://diariooficial.gob.mx/SEDESOL/2015/Durango_027.pdf
Durango	San Juan del Río	10028	http://diariooficial.gob.mx/SEDESOL/2015/Durango_028.pdf
Durango	San Luis del Cordero	10029	http://diariooficial.gob.mx/SEDESOL/2015/Durango_029.pdf
Durango	San Pedro del Gallo	10030	http://diariooficial.gob.mx/SEDESOL/2015/Durango_030.pdf
Durango	Santa Clara	10031	http://diariooficial.gob.mx/SEDESOL/2015/Durango_031.pdf
Durango	Santiago Papasquiaro	10032	http://diariooficial.gob.mx/SEDESOL/2015/Durango_032.pdf
Durango	Súchil	10033	http://diariooficial.gob.mx/SEDESOL/2015/Durango_033.pdf
Durango	Tamazula	10034	http://diariooficial.gob.mx/SEDESOL/2015/Durango_034.pdf
Durango	Tepehuanes	10035	http://diariooficial.gob.mx/SEDESOL/2015/Durango_035.pdf
Durango	Tlahualilo	10036	http://diariooficial.gob.mx/SEDESOL/2015/Durango_036.pdf
Durango	Topía	10037	http://diariooficial.gob.mx/SEDESOL/2015/Durango_037.pdf

Durango	Vicente Guerrero	10038	http://diariooficial.gob.mx/SEDESOL/2015/Durango_038.pdf
Durango	Nuevo Ideal	10039	http://diariooficial.gob.mx/SEDESOL/2015/Durango_039.pdf
Guanajuato	Abasolo	11001	http://diariooficial.gob.mx/SEDESOL/2015/Guanajuato_001.pdf
Guanajuato	Acámbaro	11002	http://diariooficial.gob.mx/SEDESOL/2015/Guanajuato_002.pdf
Guanajuato	San Miguel de Allende	11003	http://diariooficial.gob.mx/SEDESOL/2015/Guanajuato_003.pdf
Guanajuato	Apaseo el Alto	11004	http://diariooficial.gob.mx/SEDESOL/2015/Guanajuato_004.pdf
Guanajuato	Apaseo el Grande	11005	http://diariooficial.gob.mx/SEDESOL/2015/Guanajuato_005.pdf
Guanajuato	Atarjea	11006	http://diariooficial.gob.mx/SEDESOL/2015/Guanajuato_006.pdf
Guanajuato	Celaya	11007	http://diariooficial.gob.mx/SEDESOL/2015/Guanajuato_007.pdf
Guanajuato	Manuel Doblado	11008	http://diariooficial.gob.mx/SEDESOL/2015/Guanajuato_008.pdf
Guanajuato	Comonfort	11009	http://diariooficial.gob.mx/SEDESOL/2015/Guanajuato_009.pdf
Guanajuato	Coroneo	11010	http://diariooficial.gob.mx/SEDESOL/2015/Guanajuato_010.pdf
Guanajuato	Cortazar	11011	http://diariooficial.gob.mx/SEDESOL/2015/Guanajuato_011.pdf
Guanajuato	Cuerámbaro	11012	http://diariooficial.gob.mx/SEDESOL/2015/Guanajuato_012.pdf
Guanajuato	Doctor Mora	11013	http://diariooficial.gob.mx/SEDESOL/2015/Guanajuato_013.pdf
Guanajuato	Dolores Hidalgo Cuna de la Independencia Nacional	11014	http://diariooficial.gob.mx/SEDESOL/2015/Guanajuato_014.pdf
Guanajuato	Guanajuato	11015	http://diariooficial.gob.mx/SEDESOL/2015/Guanajuato_015.pdf
Guanajuato	Huanímbaro	11016	http://diariooficial.gob.mx/SEDESOL/2015/Guanajuato_016.pdf
Guanajuato	Irapuato	11017	http://diariooficial.gob.mx/SEDESOL/2015/Guanajuato_017.pdf
Guanajuato	Jaral del Progreso	11018	http://diariooficial.gob.mx/SEDESOL/2015/Guanajuato_018.pdf
Guanajuato	Jerécuaro	11019	http://diariooficial.gob.mx/SEDESOL/2015/Guanajuato_019.pdf
Guanajuato	León	11020	http://diariooficial.gob.mx/SEDESOL/2015/Guanajuato_020.pdf
Guanajuato	Moroleón	11021	http://diariooficial.gob.mx/SEDESOL/2015/Guanajuato_021.pdf
Guanajuato	Ocampo	11022	http://diariooficial.gob.mx/SEDESOL/2015/Guanajuato_022.pdf
Guanajuato	Pénjamo	11023	http://diariooficial.gob.mx/SEDESOL/2015/Guanajuato_023.pdf
Guanajuato	Pueblo Nuevo	11024	http://diariooficial.gob.mx/SEDESOL/2015/Guanajuato_024.pdf
Guanajuato	Purísima del Rincón	11025	http://diariooficial.gob.mx/SEDESOL/2015/Guanajuato_025.pdf
Guanajuato	Romita	11026	http://diariooficial.gob.mx/SEDESOL/2015/Guanajuato_026.pdf
Guanajuato	Salamanca	11027	http://diariooficial.gob.mx/SEDESOL/2015/Guanajuato_027.pdf
Guanajuato	Salvatierra	11028	http://diariooficial.gob.mx/SEDESOL/2015/Guanajuato_028.pdf
Guanajuato	San Diego de la Unión	11029	http://diariooficial.gob.mx/SEDESOL/2015/Guanajuato_029.pdf
Guanajuato	San Felipe	11030	http://diariooficial.gob.mx/SEDESOL/2015/Guanajuato_030.pdf
Guanajuato	San Francisco del Rincón	11031	http://diariooficial.gob.mx/SEDESOL/2015/Guanajuato_031.pdf
Guanajuato	San José Iturbide	11032	http://diariooficial.gob.mx/SEDESOL/2015/Guanajuato_032.pdf
Guanajuato	San Luis de la Paz	11033	http://diariooficial.gob.mx/SEDESOL/2015/Guanajuato_033.pdf
Guanajuato	Santa Catarina	11034	http://diariooficial.gob.mx/SEDESOL/2015/Guanajuato_034.pdf

Guanajuato	Santa Cruz de Juventino Rosas	11035	http://diariooficial.gob.mx/SEDESOL/2015/Guanajuato_035.pdf
Guanajuato	Santiago Maravatío	11036	http://diariooficial.gob.mx/SEDESOL/2015/Guanajuato_036.pdf
Guanajuato	Silao	11037	http://diariooficial.gob.mx/SEDESOL/2015/Guanajuato_037.pdf
Guanajuato	Tarandacuao	11038	http://diariooficial.gob.mx/SEDESOL/2015/Guanajuato_038.pdf
Guanajuato	Tarimoro	11039	http://diariooficial.gob.mx/SEDESOL/2015/Guanajuato_039.pdf
Guanajuato	Tierra Blanca	11040	http://diariooficial.gob.mx/SEDESOL/2015/Guanajuato_040.pdf
Guanajuato	Uriangato	11041	http://diariooficial.gob.mx/SEDESOL/2015/Guanajuato_041.pdf
Guanajuato	Valle de Santiago	11042	http://diariooficial.gob.mx/SEDESOL/2015/Guanajuato_042.pdf
Guanajuato	Victoria	11043	http://diariooficial.gob.mx/SEDESOL/2015/Guanajuato_043.pdf
Guanajuato	Villagrán	11044	http://diariooficial.gob.mx/SEDESOL/2015/Guanajuato_044.pdf
Guanajuato	Xichú	11045	http://diariooficial.gob.mx/SEDESOL/2015/Guanajuato_045.pdf
Guanajuato	Yuriria	11046	http://diariooficial.gob.mx/SEDESOL/2015/Guanajuato_046.pdf
Guerrero	Acapulco de Juárez	12001	http://diariooficial.gob.mx/SEDESOL/2015/Guerrero_001.pdf
Guerrero	Ahuacuotzingo	12002	http://diariooficial.gob.mx/SEDESOL/2015/Guerrero_002.pdf
Guerrero	Ajuchitlán del Progreso	12003	http://diariooficial.gob.mx/SEDESOL/2015/Guerrero_003.pdf
Guerrero	Alcozauca de Guerrero	12004	http://diariooficial.gob.mx/SEDESOL/2015/Guerrero_004.pdf
Guerrero	Alpoyeca	12005	http://diariooficial.gob.mx/SEDESOL/2015/Guerrero_005.pdf
Guerrero	Apaxtla	12006	http://diariooficial.gob.mx/SEDESOL/2015/Guerrero_006.pdf
Guerrero	Arcelia	12007	http://diariooficial.gob.mx/SEDESOL/2015/Guerrero_007.pdf
Guerrero	Atenango del Río	12008	http://diariooficial.gob.mx/SEDESOL/2015/Guerrero_008.pdf
Guerrero	Atlamajalcingo del Monte	12009	http://diariooficial.gob.mx/SEDESOL/2015/Guerrero_009.pdf
Guerrero	Atlixac	12010	http://diariooficial.gob.mx/SEDESOL/2015/Guerrero_010.pdf
Guerrero	Atoyac de Álvarez	12011	http://diariooficial.gob.mx/SEDESOL/2015/Guerrero_011.pdf
Guerrero	Ayutla de los Libres	12012	http://diariooficial.gob.mx/SEDESOL/2015/Guerrero_012.pdf
Guerrero	Azoyú	12013	http://diariooficial.gob.mx/SEDESOL/2015/Guerrero_013.pdf
Guerrero	Benito Juárez	12014	http://diariooficial.gob.mx/SEDESOL/2015/Guerrero_014.pdf
Guerrero	Buenavista de Cuéllar	12015	http://diariooficial.gob.mx/SEDESOL/2015/Guerrero_015.pdf
Guerrero	Coahuayutla de José María Izazaga	12016	http://diariooficial.gob.mx/SEDESOL/2015/Guerrero_016.pdf
Guerrero	Cocula	12017	http://diariooficial.gob.mx/SEDESOL/2015/Guerrero_017.pdf
Guerrero	Copala	12018	http://diariooficial.gob.mx/SEDESOL/2015/Guerrero_018.pdf
Guerrero	Copalillo	12019	http://diariooficial.gob.mx/SEDESOL/2015/Guerrero_019.pdf
Guerrero	Copanatoyac	12020	http://diariooficial.gob.mx/SEDESOL/2015/Guerrero_020.pdf
Guerrero	Coyuca de Benítez	12021	http://diariooficial.gob.mx/SEDESOL/2015/Guerrero_021.pdf
Guerrero	Coyuca de Catalán	12022	http://diariooficial.gob.mx/SEDESOL/2015/Guerrero_022.pdf
Guerrero	Cuajinicuilapa	12023	http://diariooficial.gob.mx/SEDESOL/2015/Guerrero_023.pdf
Guerrero	Cualác	12024	http://diariooficial.gob.mx/SEDESOL/2015/Guerrero_024.pdf

Guerrero	Cuauhtepic	12025	http://diariooficial.gob.mx/SEDESOL/2015/Guerrero_025.pdf
Guerrero	Cuetzala del Progreso	12026	http://diariooficial.gob.mx/SEDESOL/2015/Guerrero_026.pdf
Guerrero	Cutzamala de Pinzón	12027	http://diariooficial.gob.mx/SEDESOL/2015/Guerrero_027.pdf
Guerrero	Chilapa de Álvarez	12028	http://diariooficial.gob.mx/SEDESOL/2015/Guerrero_028.pdf
Guerrero	Chilpancingo de los Bravo	12029	http://diariooficial.gob.mx/SEDESOL/2015/Guerrero_029.pdf
Guerrero	Florencio Villarreal	12030	http://diariooficial.gob.mx/SEDESOL/2015/Guerrero_030.pdf
Guerrero	General Canuto A. Neri	12031	http://diariooficial.gob.mx/SEDESOL/2015/Guerrero_031.pdf
Guerrero	General Heliodoro Castillo	12032	http://diariooficial.gob.mx/SEDESOL/2015/Guerrero_032.pdf
Guerrero	Huamuxtlán	12033	http://diariooficial.gob.mx/SEDESOL/2015/Guerrero_033.pdf
Guerrero	Huitzoco de los Figueroa	12034	http://diariooficial.gob.mx/SEDESOL/2015/Guerrero_034.pdf
Guerrero	Iguala de la Independencia	12035	http://diariooficial.gob.mx/SEDESOL/2015/Guerrero_035.pdf
Guerrero	Igualapa	12036	http://diariooficial.gob.mx/SEDESOL/2015/Guerrero_036.pdf
Guerrero	Ixcateopan de Cuauhtémoc	12037	http://diariooficial.gob.mx/SEDESOL/2015/Guerrero_037.pdf
Guerrero	Zihuatanejo de Azueta	12038	http://diariooficial.gob.mx/SEDESOL/2015/Guerrero_038.pdf
Guerrero	Juan R. Escudero	12039	http://diariooficial.gob.mx/SEDESOL/2015/Guerrero_039.pdf
Guerrero	Leonardo Bravo	12040	http://diariooficial.gob.mx/SEDESOL/2015/Guerrero_040.pdf
Guerrero	Malinaltepec	12041	http://diariooficial.gob.mx/SEDESOL/2015/Guerrero_041.pdf
Guerrero	Mártir de Cuilapan	12042	http://diariooficial.gob.mx/SEDESOL/2015/Guerrero_042.pdf
Guerrero	Metlatónoc	12043	http://diariooficial.gob.mx/SEDESOL/2015/Guerrero_043.pdf
Guerrero	Mochitlán	12044	http://diariooficial.gob.mx/SEDESOL/2015/Guerrero_044.pdf
Guerrero	Oinalá	12045	http://diariooficial.gob.mx/SEDESOL/2015/Guerrero_045.pdf
Guerrero	Ometepec	12046	http://diariooficial.gob.mx/SEDESOL/2015/Guerrero_046.pdf
Guerrero	Pedro Ascencio Alquisiras	12047	http://diariooficial.gob.mx/SEDESOL/2015/Guerrero_047.pdf
Guerrero	Petatlán	12048	http://diariooficial.gob.mx/SEDESOL/2015/Guerrero_048.pdf
Guerrero	Pilcaya	12049	http://diariooficial.gob.mx/SEDESOL/2015/Guerrero_049.pdf
Guerrero	Pungarabato	12050	http://diariooficial.gob.mx/SEDESOL/2015/Guerrero_050.pdf
Guerrero	Quechultenango	12051	http://diariooficial.gob.mx/SEDESOL/2015/Guerrero_051.pdf
Guerrero	San Luis Acatlán	12052	http://diariooficial.gob.mx/SEDESOL/2015/Guerrero_052.pdf
Guerrero	San Marcos	12053	http://diariooficial.gob.mx/SEDESOL/2015/Guerrero_053.pdf
Guerrero	San Miguel Totolapan	12054	http://diariooficial.gob.mx/SEDESOL/2015/Guerrero_054.pdf
Guerrero	Taxco de Alarcón	12055	http://diariooficial.gob.mx/SEDESOL/2015/Guerrero_055.pdf
Guerrero	Tecoanapa	12056	http://diariooficial.gob.mx/SEDESOL/2015/Guerrero_056.pdf
Guerrero	Técpán de Galeana	12057	http://diariooficial.gob.mx/SEDESOL/2015/Guerrero_057.pdf
Guerrero	Teloloapan	12058	http://diariooficial.gob.mx/SEDESOL/2015/Guerrero_058.pdf
Guerrero	Tepecoacuilco de Trujano	12059	http://diariooficial.gob.mx/SEDESOL/2015/Guerrero_059.pdf
Guerrero	Tetipac	12060	http://diariooficial.gob.mx/SEDESOL/2015/Guerrero_060.pdf

Guerrero	Tixtla de Guerrero	12061	http://diariooficial.gob.mx/SEDESOL/2015/Guerrero_061.pdf
Guerrero	Tlacoachistlahuaca	12062	http://diariooficial.gob.mx/SEDESOL/2015/Guerrero_062.pdf
Guerrero	Tlacoapa	12063	http://diariooficial.gob.mx/SEDESOL/2015/Guerrero_063.pdf
Guerrero	Tlalchapa	12064	http://diariooficial.gob.mx/SEDESOL/2015/Guerrero_064.pdf
Guerrero	Tlalixtaquilla de Maldonado	12065	http://diariooficial.gob.mx/SEDESOL/2015/Guerrero_065.pdf
Guerrero	Tiapa de Comonfort	12066	http://diariooficial.gob.mx/SEDESOL/2015/Guerrero_066.pdf
Guerrero	Tiapehuala	12067	http://diariooficial.gob.mx/SEDESOL/2015/Guerrero_067.pdf
Guerrero	La Unión de Isidoro Montes de Oca	12068	http://diariooficial.gob.mx/SEDESOL/2015/Guerrero_068.pdf
Guerrero	Xalpatláhuac	12069	http://diariooficial.gob.mx/SEDESOL/2015/Guerrero_069.pdf
Guerrero	Xochihuehuetlán	12070	http://diariooficial.gob.mx/SEDESOL/2015/Guerrero_070.pdf
Guerrero	Xochistlahuaca	12071	http://diariooficial.gob.mx/SEDESOL/2015/Guerrero_071.pdf
Guerrero	Zapotitlán Tablas	12072	http://diariooficial.gob.mx/SEDESOL/2015/Guerrero_072.pdf
Guerrero	Zirándaro	12073	http://diariooficial.gob.mx/SEDESOL/2015/Guerrero_073.pdf
Guerrero	Zitlala	12074	http://diariooficial.gob.mx/SEDESOL/2015/Guerrero_074.pdf
Guerrero	Eduardo Neri	12075	http://diariooficial.gob.mx/SEDESOL/2015/Guerrero_075.pdf
Guerrero	Acatepec	12076	http://diariooficial.gob.mx/SEDESOL/2015/Guerrero_076.pdf
Guerrero	Marquelia	12077	http://diariooficial.gob.mx/SEDESOL/2015/Guerrero_077.pdf
Guerrero	Cochoapa el Grande	12078	http://diariooficial.gob.mx/SEDESOL/2015/Guerrero_078.pdf
Guerrero	José Joaquín de Herrera	12079	http://diariooficial.gob.mx/SEDESOL/2015/Guerrero_079.pdf
Guerrero	Juchitán	12080	http://diariooficial.gob.mx/SEDESOL/2015/Guerrero_080.pdf
Guerrero	Iliatenco	12081	http://diariooficial.gob.mx/SEDESOL/2015/Guerrero_081.pdf
Hidalgo	Acatlán	13001	http://diariooficial.gob.mx/SEDESOL/2015/Hidalgo_001.pdf
Hidalgo	Acaxochitlán	13002	http://diariooficial.gob.mx/SEDESOL/2015/Hidalgo_002.pdf
Hidalgo	Actopan	13003	http://diariooficial.gob.mx/SEDESOL/2015/Hidalgo_003.pdf
Hidalgo	Agua Blanca de Iturbide	13004	http://diariooficial.gob.mx/SEDESOL/2015/Hidalgo_004.pdf
Hidalgo	Ajacuba	13005	http://diariooficial.gob.mx/SEDESOL/2015/Hidalgo_005.pdf
Hidalgo	Alfajayucan	13006	http://diariooficial.gob.mx/SEDESOL/2015/Hidalgo_006.pdf
Hidalgo	Almoleya	13007	http://diariooficial.gob.mx/SEDESOL/2015/Hidalgo_007.pdf
Hidalgo	Apan	13008	http://diariooficial.gob.mx/SEDESOL/2015/Hidalgo_008.pdf
Hidalgo	El Arenal	13009	http://diariooficial.gob.mx/SEDESOL/2015/Hidalgo_009.pdf
Hidalgo	Atitalaquia	13010	http://diariooficial.gob.mx/SEDESOL/2015/Hidalgo_010.pdf
Hidalgo	Atlapexco	13011	http://diariooficial.gob.mx/SEDESOL/2015/Hidalgo_011.pdf
Hidalgo	Atotonilco el Grande	13012	http://diariooficial.gob.mx/SEDESOL/2015/Hidalgo_012.pdf
Hidalgo	Atotonilco de Tula	13013	http://diariooficial.gob.mx/SEDESOL/2015/Hidalgo_013.pdf
Hidalgo	Calnali	13014	http://diariooficial.gob.mx/SEDESOL/2015/Hidalgo_014.pdf
Hidalgo	Cardonal	13015	http://diariooficial.gob.mx/SEDESOL/2015/Hidalgo_015.pdf

Hidalgo	Cuautepec de Hinojosa	13016	http://diariooficial.gob.mx/SEDESOL/2015/Hidalgo_016.pdf
Hidalgo	Chapantongo	13017	http://diariooficial.gob.mx/SEDESOL/2015/Hidalgo_017.pdf
Hidalgo	Chapulhuacán	13018	http://diariooficial.gob.mx/SEDESOL/2015/Hidalgo_018.pdf
Hidalgo	Chilcuautla	13019	http://diariooficial.gob.mx/SEDESOL/2015/Hidalgo_019.pdf
Hidalgo	Eloxochitlán	13020	http://diariooficial.gob.mx/SEDESOL/2015/Hidalgo_020.pdf
Hidalgo	Emiliano Zapata	13021	http://diariooficial.gob.mx/SEDESOL/2015/Hidalgo_021.pdf
Hidalgo	Epazoyucan	13022	http://diariooficial.gob.mx/SEDESOL/2015/Hidalgo_022.pdf
Hidalgo	Francisco I. Madero	13023	http://diariooficial.gob.mx/SEDESOL/2015/Hidalgo_023.pdf
Hidalgo	Huasca de Ocampo	13024	http://diariooficial.gob.mx/SEDESOL/2015/Hidalgo_024.pdf
Hidalgo	Huautla	13025	http://diariooficial.gob.mx/SEDESOL/2015/Hidalgo_025.pdf
Hidalgo	Huazalingo	13026	http://diariooficial.gob.mx/SEDESOL/2015/Hidalgo_026.pdf
Hidalgo	Huehuetla	13027	http://diariooficial.gob.mx/SEDESOL/2015/Hidalgo_027.pdf
Hidalgo	Huejutla de Reyes	13028	http://diariooficial.gob.mx/SEDESOL/2015/Hidalgo_028.pdf
Hidalgo	Huichapan	13029	http://diariooficial.gob.mx/SEDESOL/2015/Hidalgo_029.pdf
Hidalgo	Ixmiquilpan	13030	http://diariooficial.gob.mx/SEDESOL/2015/Hidalgo_030.pdf
Hidalgo	Jacala de Ledezma	13031	http://diariooficial.gob.mx/SEDESOL/2015/Hidalgo_031.pdf
Hidalgo	Jaltocán	13032	http://diariooficial.gob.mx/SEDESOL/2015/Hidalgo_032.pdf
Hidalgo	Juárez Hidalgo	13033	http://diariooficial.gob.mx/SEDESOL/2015/Hidalgo_033.pdf
Hidalgo	Lolotla	13034	http://diariooficial.gob.mx/SEDESOL/2015/Hidalgo_034.pdf
Hidalgo	Metepec	13035	http://diariooficial.gob.mx/SEDESOL/2015/Hidalgo_035.pdf
Hidalgo	San Agustín Metzquitlán	13036	http://diariooficial.gob.mx/SEDESOL/2015/Hidalgo_036.pdf
Hidalgo	Metztitlán	13037	http://diariooficial.gob.mx/SEDESOL/2015/Hidalgo_037.pdf
Hidalgo	Mineral del Chico	13038	http://diariooficial.gob.mx/SEDESOL/2015/Hidalgo_038.pdf
Hidalgo	Mineral del Monte	13039	http://diariooficial.gob.mx/SEDESOL/2015/Hidalgo_039.pdf
Hidalgo	La Misión	13040	http://diariooficial.gob.mx/SEDESOL/2015/Hidalgo_040.pdf
Hidalgo	Mixquiahuala de Juárez	13041	http://diariooficial.gob.mx/SEDESOL/2015/Hidalgo_041.pdf
Hidalgo	Molango de Escamilla	13042	http://diariooficial.gob.mx/SEDESOL/2015/Hidalgo_042.pdf
Hidalgo	Nicolás Flores	13043	http://diariooficial.gob.mx/SEDESOL/2015/Hidalgo_043.pdf
Hidalgo	Nopala de Villagrán	13044	http://diariooficial.gob.mx/SEDESOL/2015/Hidalgo_044.pdf
Hidalgo	Omitlán de Juárez	13045	http://diariooficial.gob.mx/SEDESOL/2015/Hidalgo_045.pdf
Hidalgo	San Felipe Orizatlán	13046	http://diariooficial.gob.mx/SEDESOL/2015/Hidalgo_046.pdf
Hidalgo	Pacula	13047	http://diariooficial.gob.mx/SEDESOL/2015/Hidalgo_047.pdf
Hidalgo	Pachuca de Soto	13048	http://diariooficial.gob.mx/SEDESOL/2015/Hidalgo_048.pdf
Hidalgo	Pisaflores	13049	http://diariooficial.gob.mx/SEDESOL/2015/Hidalgo_049.pdf
Hidalgo	Progreso de Obregón	13050	http://diariooficial.gob.mx/SEDESOL/2015/Hidalgo_050.pdf
Hidalgo	Mineral de la Reforma	13051	http://diariooficial.gob.mx/SEDESOL/2015/Hidalgo_051.pdf

Hidalgo	San Agustín Tlaxiaca	13052	http://diariooficial.gob.mx/SEDESOL/2015/Hidalgo_052.pdf
Hidalgo	San Bartolo Tutotepec	13053	http://diariooficial.gob.mx/SEDESOL/2015/Hidalgo_053.pdf
Hidalgo	San Salvador	13054	http://diariooficial.gob.mx/SEDESOL/2015/Hidalgo_054.pdf
Hidalgo	Santiago de Anaya	13055	http://diariooficial.gob.mx/SEDESOL/2015/Hidalgo_055.pdf
Hidalgo	Santiago Tulantepec de Lugo Guerrero	13056	http://diariooficial.gob.mx/SEDESOL/2015/Hidalgo_056.pdf
Hidalgo	Singuilucan	13057	http://diariooficial.gob.mx/SEDESOL/2015/Hidalgo_057.pdf
Hidalgo	Tasquillo	13058	http://diariooficial.gob.mx/SEDESOL/2015/Hidalgo_058.pdf
Hidalgo	Tecoautla	13059	http://diariooficial.gob.mx/SEDESOL/2015/Hidalgo_059.pdf
Hidalgo	Tenango de Doria	13060	http://diariooficial.gob.mx/SEDESOL/2015/Hidalgo_060.pdf
Hidalgo	Tepeapulco	13061	http://diariooficial.gob.mx/SEDESOL/2015/Hidalgo_061.pdf
Hidalgo	Tepehuacán de Guerrero	13062	http://diariooficial.gob.mx/SEDESOL/2015/Hidalgo_062.pdf
Hidalgo	Tepeji del Río de Ocampo	13063	http://diariooficial.gob.mx/SEDESOL/2015/Hidalgo_063.pdf
Hidalgo	Tepetitlán	13064	http://diariooficial.gob.mx/SEDESOL/2015/Hidalgo_064.pdf
Hidalgo	Tetepango	13065	http://diariooficial.gob.mx/SEDESOL/2015/Hidalgo_065.pdf
Hidalgo	Villa de Tezontepec	13066	http://diariooficial.gob.mx/SEDESOL/2015/Hidalgo_066.pdf
Hidalgo	Tezontepec de Aldama	13067	http://diariooficial.gob.mx/SEDESOL/2015/Hidalgo_067.pdf
Hidalgo	Tianguiestengo	13068	http://diariooficial.gob.mx/SEDESOL/2015/Hidalgo_068.pdf
Hidalgo	Tizayuca	13069	http://diariooficial.gob.mx/SEDESOL/2015/Hidalgo_069.pdf
Hidalgo	Tlahuelilpan	13070	http://diariooficial.gob.mx/SEDESOL/2015/Hidalgo_070.pdf
Hidalgo	Tlahuiltepa	13071	http://diariooficial.gob.mx/SEDESOL/2015/Hidalgo_071.pdf
Hidalgo	Tlanalapa	13072	http://diariooficial.gob.mx/SEDESOL/2015/Hidalgo_072.pdf
Hidalgo	Tlanchinol	13073	http://diariooficial.gob.mx/SEDESOL/2015/Hidalgo_073.pdf
Hidalgo	Tlaxcoapan	13074	http://diariooficial.gob.mx/SEDESOL/2015/Hidalgo_074.pdf
Hidalgo	Tolcayuca	13075	http://diariooficial.gob.mx/SEDESOL/2015/Hidalgo_075.pdf
Hidalgo	Tula de Allende	13076	http://diariooficial.gob.mx/SEDESOL/2015/Hidalgo_076.pdf
Hidalgo	Tulancingo de Bravo	13077	http://diariooficial.gob.mx/SEDESOL/2015/Hidalgo_077.pdf
Hidalgo	Xochiatipan	13078	http://diariooficial.gob.mx/SEDESOL/2015/Hidalgo_078.pdf
Hidalgo	Xochicoatlán	13079	http://diariooficial.gob.mx/SEDESOL/2015/Hidalgo_079.pdf
Hidalgo	Yahualica	13080	http://diariooficial.gob.mx/SEDESOL/2015/Hidalgo_080.pdf
Hidalgo	Zacualtípán de Ángeles	13081	http://diariooficial.gob.mx/SEDESOL/2015/Hidalgo_081.pdf
Hidalgo	Zapotlán de Juárez	13082	http://diariooficial.gob.mx/SEDESOL/2015/Hidalgo_082.pdf
Hidalgo	Zempoala	13083	http://diariooficial.gob.mx/SEDESOL/2015/Hidalgo_083.pdf
Hidalgo	Zimapan	13084	http://diariooficial.gob.mx/SEDESOL/2015/Hidalgo_084.pdf
Jalisco	Acatic	14001	http://diariooficial.gob.mx/SEDESOL/2015/Jalisco_001.pdf
Jalisco	Acatlán de Juárez	14002	http://diariooficial.gob.mx/SEDESOL/2015/Jalisco_002.pdf
Jalisco	Ahualulco de Mercado	14003	http://diariooficial.gob.mx/SEDESOL/2015/Jalisco_003.pdf

Jalisco	Amacueca	14004	http://diariooficial.gob.mx/SEDESOL/2015/Jalisco_004.pdf
Jalisco	Amatitán	14005	http://diariooficial.gob.mx/SEDESOL/2015/Jalisco_005.pdf
Jalisco	Ameca	14006	http://diariooficial.gob.mx/SEDESOL/2015/Jalisco_006.pdf
Jalisco	San Juanito de Escobedo	14007	http://diariooficial.gob.mx/SEDESOL/2015/Jalisco_007.pdf
Jalisco	Arandas	14008	http://diariooficial.gob.mx/SEDESOL/2015/Jalisco_008.pdf
Jalisco	El Arenal	14009	http://diariooficial.gob.mx/SEDESOL/2015/Jalisco_009.pdf
Jalisco	Atemajac de Brizuela	14010	http://diariooficial.gob.mx/SEDESOL/2015/Jalisco_010.pdf
Jalisco	Atengo	14011	http://diariooficial.gob.mx/SEDESOL/2015/Jalisco_011.pdf
Jalisco	Atenguillo	14012	http://diariooficial.gob.mx/SEDESOL/2015/Jalisco_012.pdf
Jalisco	Atotonilco el Alto	14013	http://diariooficial.gob.mx/SEDESOL/2015/Jalisco_013.pdf
Jalisco	Atoyac	14014	http://diariooficial.gob.mx/SEDESOL/2015/Jalisco_014.pdf
Jalisco	Autlán de Navarro	14015	http://diariooficial.gob.mx/SEDESOL/2015/Jalisco_015.pdf
Jalisco	Ayotlán	14016	http://diariooficial.gob.mx/SEDESOL/2015/Jalisco_016.pdf
Jalisco	Ayutla	14017	http://diariooficial.gob.mx/SEDESOL/2015/Jalisco_017.pdf
Jalisco	La Barca	14018	http://diariooficial.gob.mx/SEDESOL/2015/Jalisco_018.pdf
Jalisco	Bolaños	14019	http://diariooficial.gob.mx/SEDESOL/2015/Jalisco_019.pdf
Jalisco	Cabo Corrientes	14020	http://diariooficial.gob.mx/SEDESOL/2015/Jalisco_020.pdf
Jalisco	Casimiro Castillo	14021	http://diariooficial.gob.mx/SEDESOL/2015/Jalisco_021.pdf
Jalisco	Cihuatlán	14022	http://diariooficial.gob.mx/SEDESOL/2015/Jalisco_022.pdf
Jalisco	Zapotlán el Grande	14023	http://diariooficial.gob.mx/SEDESOL/2015/Jalisco_023.pdf
Jalisco	Cocula	14024	http://diariooficial.gob.mx/SEDESOL/2015/Jalisco_024.pdf
Jalisco	Colotlán	14025	http://diariooficial.gob.mx/SEDESOL/2015/Jalisco_025.pdf
Jalisco	Concepción de Buenos Aires	14026	http://diariooficial.gob.mx/SEDESOL/2015/Jalisco_026.pdf
Jalisco	Cuautitlán de García Barragán	14027	http://diariooficial.gob.mx/SEDESOL/2015/Jalisco_027.pdf
Jalisco	Cuautla	14028	http://diariooficial.gob.mx/SEDESOL/2015/Jalisco_028.pdf
Jalisco	Cuquío	14029	http://diariooficial.gob.mx/SEDESOL/2015/Jalisco_029.pdf
Jalisco	Chapala	14030	http://diariooficial.gob.mx/SEDESOL/2015/Jalisco_030.pdf
Jalisco	Chimaltitán	14031	http://diariooficial.gob.mx/SEDESOL/2015/Jalisco_031.pdf
Jalisco	Chiquilistlán	14032	http://diariooficial.gob.mx/SEDESOL/2015/Jalisco_032.pdf
Jalisco	Degollado	14033	http://diariooficial.gob.mx/SEDESOL/2015/Jalisco_033.pdf
Jalisco	Ejutla	14034	http://diariooficial.gob.mx/SEDESOL/2015/Jalisco_034.pdf
Jalisco	Encarnación de Díaz	14035	http://diariooficial.gob.mx/SEDESOL/2015/Jalisco_035.pdf
Jalisco	Etzatlán	14036	http://diariooficial.gob.mx/SEDESOL/2015/Jalisco_036.pdf
Jalisco	El Grullo	14037	http://diariooficial.gob.mx/SEDESOL/2015/Jalisco_037.pdf
Jalisco	Guachinango	14038	http://diariooficial.gob.mx/SEDESOL/2015/Jalisco_038.pdf
Jalisco	Guadalajara	14039	http://diariooficial.gob.mx/SEDESOL/2015/Jalisco_039.pdf

Jalisco	Hostotipaquillo	14040	http://diariooficial.gob.mx/SEDESOL/2015/Jalisco_040.pdf
Jalisco	Huejúcar	14041	http://diariooficial.gob.mx/SEDESOL/2015/Jalisco_041.pdf
Jalisco	Huejuquilla el Alto	14042	http://diariooficial.gob.mx/SEDESOL/2015/Jalisco_042.pdf
Jalisco	La Huerta	14043	http://diariooficial.gob.mx/SEDESOL/2015/Jalisco_043.pdf
Jalisco	Ixtlahuacán de los Membrillos	14044	http://diariooficial.gob.mx/SEDESOL/2015/Jalisco_044.pdf
Jalisco	Ixtlahuacán del Río	14045	http://diariooficial.gob.mx/SEDESOL/2015/Jalisco_045.pdf
Jalisco	Jalostotitlán	14046	http://diariooficial.gob.mx/SEDESOL/2015/Jalisco_046.pdf
Jalisco	Jamay	14047	http://diariooficial.gob.mx/SEDESOL/2015/Jalisco_047.pdf
Jalisco	Jesús María	14048	http://diariooficial.gob.mx/SEDESOL/2015/Jalisco_048.pdf
Jalisco	Jilotlán de los Dolores	14049	http://diariooficial.gob.mx/SEDESOL/2015/Jalisco_049.pdf
Jalisco	Jocotepec	14050	http://diariooficial.gob.mx/SEDESOL/2015/Jalisco_050.pdf
Jalisco	Juanacatlán	14051	http://diariooficial.gob.mx/SEDESOL/2015/Jalisco_051.pdf
Jalisco	Juchitlán	14052	http://diariooficial.gob.mx/SEDESOL/2015/Jalisco_052.pdf
Jalisco	Lagos de Moreno	14053	http://diariooficial.gob.mx/SEDESOL/2015/Jalisco_053.pdf
Jalisco	El Limón	14054	http://diariooficial.gob.mx/SEDESOL/2015/Jalisco_054.pdf
Jalisco	Magdalena	14055	http://diariooficial.gob.mx/SEDESOL/2015/Jalisco_055.pdf
Jalisco	Santa María del Oro	14056	http://diariooficial.gob.mx/SEDESOL/2015/Jalisco_056.pdf
Jalisco	La Manzanilla de la Paz	14057	http://diariooficial.gob.mx/SEDESOL/2015/Jalisco_057.pdf
Jalisco	Mascota	14058	http://diariooficial.gob.mx/SEDESOL/2015/Jalisco_058.pdf
Jalisco	Mazamitla	14059	http://diariooficial.gob.mx/SEDESOL/2015/Jalisco_059.pdf
Jalisco	Mexticacán	14060	http://diariooficial.gob.mx/SEDESOL/2015/Jalisco_060.pdf
Jalisco	Mezquitic	14061	http://diariooficial.gob.mx/SEDESOL/2015/Jalisco_061.pdf
Jalisco	Mixtlán	14062	http://diariooficial.gob.mx/SEDESOL/2015/Jalisco_062.pdf
Jalisco	Ocotlán	14063	http://diariooficial.gob.mx/SEDESOL/2015/Jalisco_063.pdf
Jalisco	Ojuelos de Jalisco	14064	http://diariooficial.gob.mx/SEDESOL/2015/Jalisco_064.pdf
Jalisco	Pihuamo	14065	http://diariooficial.gob.mx/SEDESOL/2015/Jalisco_065.pdf
Jalisco	Poncitlán	14066	http://diariooficial.gob.mx/SEDESOL/2015/Jalisco_066.pdf
Jalisco	Puerto Vallarta	14067	http://diariooficial.gob.mx/SEDESOL/2015/Jalisco_067.pdf
Jalisco	Villa Purificación	14068	http://diariooficial.gob.mx/SEDESOL/2015/Jalisco_068.pdf
Jalisco	Quitupan	14069	http://diariooficial.gob.mx/SEDESOL/2015/Jalisco_069.pdf
Jalisco	El Salto	14070	http://diariooficial.gob.mx/SEDESOL/2015/Jalisco_070.pdf
Jalisco	San Cristóbal de la Barranta	14071	http://diariooficial.gob.mx/SEDESOL/2015/Jalisco_071.pdf
Jalisco	San Diego de Alejandría	14072	http://diariooficial.gob.mx/SEDESOL/2015/Jalisco_072.pdf
Jalisco	San Juan de los Lagos	14073	http://diariooficial.gob.mx/SEDESOL/2015/Jalisco_073.pdf
Jalisco	San Julián	14074	http://diariooficial.gob.mx/SEDESOL/2015/Jalisco_074.pdf
Jalisco	San Marcos	14075	http://diariooficial.gob.mx/SEDESOL/2015/Jalisco_075.pdf

Jalisco	San Martín de Bolaños	14076	http://diariooficial.gob.mx/SEDESOL/2015/Jalisco_076.pdf
Jalisco	San Martín Hidalgo	14077	http://diariooficial.gob.mx/SEDESOL/2015/Jalisco_077.pdf
Jalisco	San Miguel el Alto	14078	http://diariooficial.gob.mx/SEDESOL/2015/Jalisco_078.pdf
Jalisco	Gómez Farías	14079	http://diariooficial.gob.mx/SEDESOL/2015/Jalisco_079.pdf
Jalisco	San Sebastián del Oeste	14080	http://diariooficial.gob.mx/SEDESOL/2015/Jalisco_080.pdf
Jalisco	Santa María de los Ángeles	14081	http://diariooficial.gob.mx/SEDESOL/2015/Jalisco_081.pdf
Jalisco	Sayula	14082	http://diariooficial.gob.mx/SEDESOL/2015/Jalisco_082.pdf
Jalisco	Tala	14083	http://diariooficial.gob.mx/SEDESOL/2015/Jalisco_083.pdf
Jalisco	Talpa de Allende	14084	http://diariooficial.gob.mx/SEDESOL/2015/Jalisco_084.pdf
Jalisco	Tamazula de Gordiano	14085	http://diariooficial.gob.mx/SEDESOL/2015/Jalisco_085.pdf
Jalisco	Tapalpa	14086	http://diariooficial.gob.mx/SEDESOL/2015/Jalisco_086.pdf
Jalisco	Tecalitlán	14087	http://diariooficial.gob.mx/SEDESOL/2015/Jalisco_087.pdf
Jalisco	Tecolotlán	14088	http://diariooficial.gob.mx/SEDESOL/2015/Jalisco_088.pdf
Jalisco	Techaluta de Montenegro	14089	http://diariooficial.gob.mx/SEDESOL/2015/Jalisco_089.pdf
Jalisco	Tenamaxtlán	14090	http://diariooficial.gob.mx/SEDESOL/2015/Jalisco_090.pdf
Jalisco	Teocaltiche	14091	http://diariooficial.gob.mx/SEDESOL/2015/Jalisco_091.pdf
Jalisco	Teocuitatlán de Corona	14092	http://diariooficial.gob.mx/SEDESOL/2015/Jalisco_092.pdf
Jalisco	Tepatitlán de Morelos	14093	http://diariooficial.gob.mx/SEDESOL/2015/Jalisco_093.pdf
Jalisco	Tequila	14094	http://diariooficial.gob.mx/SEDESOL/2015/Jalisco_094.pdf
Jalisco	Teuchitlán	14095	http://diariooficial.gob.mx/SEDESOL/2015/Jalisco_095.pdf
Jalisco	Tizapán el Alto	14096	http://diariooficial.gob.mx/SEDESOL/2015/Jalisco_096.pdf
Jalisco	Tlajomulco de Zúñiga	14097	http://diariooficial.gob.mx/SEDESOL/2015/Jalisco_097.pdf
Jalisco	Tlaquepaque	14098	http://diariooficial.gob.mx/SEDESOL/2015/Jalisco_098.pdf
Jalisco	Tolimán	14099	http://diariooficial.gob.mx/SEDESOL/2015/Jalisco_099.pdf
Jalisco	Tomatlán	14100	http://diariooficial.gob.mx/SEDESOL/2015/Jalisco_100.pdf
Jalisco	Tonalá	14101	http://diariooficial.gob.mx/SEDESOL/2015/Jalisco_101.pdf
Jalisco	Tonaya	14102	http://diariooficial.gob.mx/SEDESOL/2015/Jalisco_102.pdf
Jalisco	Tonila	14103	http://diariooficial.gob.mx/SEDESOL/2015/Jalisco_103.pdf
Jalisco	Totatiche	14104	http://diariooficial.gob.mx/SEDESOL/2015/Jalisco_104.pdf
Jalisco	Tototlán	14105	http://diariooficial.gob.mx/SEDESOL/2015/Jalisco_105.pdf
Jalisco	Tuxcacuesco	14106	http://diariooficial.gob.mx/SEDESOL/2015/Jalisco_106.pdf
Jalisco	Tuxcueca	14107	http://diariooficial.gob.mx/SEDESOL/2015/Jalisco_107.pdf
Jalisco	Tuxpan	14108	http://diariooficial.gob.mx/SEDESOL/2015/Jalisco_108.pdf
Jalisco	Unión de San Antonio	14109	http://diariooficial.gob.mx/SEDESOL/2015/Jalisco_109.pdf
Jalisco	Unión de Tula	14110	http://diariooficial.gob.mx/SEDESOL/2015/Jalisco_110.pdf
Jalisco	Valle de Guadalupe	14111	http://diariooficial.gob.mx/SEDESOL/2015/Jalisco_111.pdf

Jalisco	Valle de Juárez	14112	http://diariooficial.gob.mx/SEDESOL/2015/Jalisco_112.pdf
Jalisco	San Gabriel	14113	http://diariooficial.gob.mx/SEDESOL/2015/Jalisco_113.pdf
Jalisco	Villa Corona	14114	http://diariooficial.gob.mx/SEDESOL/2015/Jalisco_114.pdf
Jalisco	Villa Guerrero	14115	http://diariooficial.gob.mx/SEDESOL/2015/Jalisco_115.pdf
Jalisco	Villa Hidalgo	14116	http://diariooficial.gob.mx/SEDESOL/2015/Jalisco_116.pdf
Jalisco	Cañadas de Obregón	14117	http://diariooficial.gob.mx/SEDESOL/2015/Jalisco_117.pdf
Jalisco	Yahualica de González Gallo	14118	http://diariooficial.gob.mx/SEDESOL/2015/Jalisco_118.pdf
Jalisco	Zacoalco de Torres	14119	http://diariooficial.gob.mx/SEDESOL/2015/Jalisco_119.pdf
Jalisco	Zapopan	14120	http://diariooficial.gob.mx/SEDESOL/2015/Jalisco_120.pdf
Jalisco	Zapotiltic	14121	http://diariooficial.gob.mx/SEDESOL/2015/Jalisco_121.pdf
Jalisco	Zapotitlán de Vadillo	14122	http://diariooficial.gob.mx/SEDESOL/2015/Jalisco_122.pdf
Jalisco	Zapotlán del Rey	14123	http://diariooficial.gob.mx/SEDESOL/2015/Jalisco_123.pdf
Jalisco	Zapotlanejo	14124	http://diariooficial.gob.mx/SEDESOL/2015/Jalisco_124.pdf
Jalisco	San Ignacio Cerro Gordo	14125	http://diariooficial.gob.mx/SEDESOL/2015/Jalisco_125.pdf
México	Acambay	15001	http://diariooficial.gob.mx/SEDESOL/2015/Mexico_001.pdf
México	Acolman	15002	http://diariooficial.gob.mx/SEDESOL/2015/Mexico_002.pdf
México	Aculco	15003	http://diariooficial.gob.mx/SEDESOL/2015/Mexico_003.pdf
México	Almoleya de Alquisiras	15004	http://diariooficial.gob.mx/SEDESOL/2015/Mexico_004.pdf
México	Almoleya de Juárez	15005	http://diariooficial.gob.mx/SEDESOL/2015/Mexico_005.pdf
México	Almoleya del Río	15006	http://diariooficial.gob.mx/SEDESOL/2015/Mexico_006.pdf
México	Amanalco	15007	http://diariooficial.gob.mx/SEDESOL/2015/Mexico_007.pdf
México	Amatepec	15008	http://diariooficial.gob.mx/SEDESOL/2015/Mexico_008.pdf
México	Amecameca	15009	http://diariooficial.gob.mx/SEDESOL/2015/Mexico_009.pdf
México	Apaxco	15010	http://diariooficial.gob.mx/SEDESOL/2015/Mexico_010.pdf
México	Atenco	15011	http://diariooficial.gob.mx/SEDESOL/2015/Mexico_011.pdf
México	Atizapán	15012	http://diariooficial.gob.mx/SEDESOL/2015/Mexico_012.pdf
México	Atizapán de Zaragoza	15013	http://diariooficial.gob.mx/SEDESOL/2015/Mexico_013.pdf
México	Atacomulco	15014	http://diariooficial.gob.mx/SEDESOL/2015/Mexico_014.pdf
México	Atlautla	15015	http://diariooficial.gob.mx/SEDESOL/2015/Mexico_015.pdf
México	Axapusco	15016	http://diariooficial.gob.mx/SEDESOL/2015/Mexico_016.pdf
México	Ayapango	15017	http://diariooficial.gob.mx/SEDESOL/2015/Mexico_017.pdf
México	Calimaya	15018	http://diariooficial.gob.mx/SEDESOL/2015/Mexico_018.pdf
México	Capulhuac	15019	http://diariooficial.gob.mx/SEDESOL/2015/Mexico_019.pdf
México	Coacalco de Berriozábal	15020	http://diariooficial.gob.mx/SEDESOL/2015/Mexico_020.pdf
México	Coatepec Harinas	15021	http://diariooficial.gob.mx/SEDESOL/2015/Mexico_021.pdf
México	Cocotitlán	15022	http://diariooficial.gob.mx/SEDESOL/2015/Mexico_022.pdf

México	Coyotepec	15023	http://diariooficial.gob.mx/SEDESOL/2015/Mexico_023.pdf
México	Cuautitlán	15024	http://diariooficial.gob.mx/SEDESOL/2015/Mexico_024.pdf
México	Chalco	15025	http://diariooficial.gob.mx/SEDESOL/2015/Mexico_025.pdf
México	Chapa de Mota	15026	http://diariooficial.gob.mx/SEDESOL/2015/Mexico_026.pdf
México	Chapultepec	15027	http://diariooficial.gob.mx/SEDESOL/2015/Mexico_027.pdf
México	Chiautla	15028	http://diariooficial.gob.mx/SEDESOL/2015/Mexico_028.pdf
México	Chicoloapan	15029	http://diariooficial.gob.mx/SEDESOL/2015/Mexico_029.pdf
México	Chiconcuac	15030	http://diariooficial.gob.mx/SEDESOL/2015/Mexico_030.pdf
México	Chimalhuacán	15031	http://diariooficial.gob.mx/SEDESOL/2015/Mexico_031.pdf
México	Donato Guerra	15032	http://diariooficial.gob.mx/SEDESOL/2015/Mexico_032.pdf
México	Ecatepec de Morelos	15033	http://diariooficial.gob.mx/SEDESOL/2015/Mexico_033.pdf
México	Ecatzingo	15034	http://diariooficial.gob.mx/SEDESOL/2015/Mexico_034.pdf
México	Huehuetoca	15035	http://diariooficial.gob.mx/SEDESOL/2015/Mexico_035.pdf
México	Hueyoptla	15036	http://diariooficial.gob.mx/SEDESOL/2015/Mexico_036.pdf
México	Huixquilucan	15037	http://diariooficial.gob.mx/SEDESOL/2015/Mexico_037.pdf
México	Isidro Fabela	15038	http://diariooficial.gob.mx/SEDESOL/2015/Mexico_038.pdf
México	Ixtapaluca	15039	http://diariooficial.gob.mx/SEDESOL/2015/Mexico_039.pdf
México	Ixtapan de la Sal	15040	http://diariooficial.gob.mx/SEDESOL/2015/Mexico_040.pdf
México	Ixtapan del Oro	15041	http://diariooficial.gob.mx/SEDESOL/2015/Mexico_041.pdf
México	Ixtlahuaca	15042	http://diariooficial.gob.mx/SEDESOL/2015/Mexico_042.pdf
México	Xalatlaco	15043	http://diariooficial.gob.mx/SEDESOL/2015/Mexico_043.pdf
México	Jaltenco	15044	http://diariooficial.gob.mx/SEDESOL/2015/Mexico_044.pdf
México	Jilotepec	15045	http://diariooficial.gob.mx/SEDESOL/2015/Mexico_045.pdf
México	Jilotzingo	15046	http://diariooficial.gob.mx/SEDESOL/2015/Mexico_046.pdf
México	Jiquipilco	15047	http://diariooficial.gob.mx/SEDESOL/2015/Mexico_047.pdf
México	Jocotitlán	15048	http://diariooficial.gob.mx/SEDESOL/2015/Mexico_048.pdf
México	Joquicingo	15049	http://diariooficial.gob.mx/SEDESOL/2015/Mexico_049.pdf
México	Juchitepec	15050	http://diariooficial.gob.mx/SEDESOL/2015/Mexico_050.pdf
México	Lerma	15051	http://diariooficial.gob.mx/SEDESOL/2015/Mexico_051.pdf
México	Malinalco	15052	http://diariooficial.gob.mx/SEDESOL/2015/Mexico_052.pdf
México	Melchor Ocampo	15053	http://diariooficial.gob.mx/SEDESOL/2015/Mexico_053.pdf
México	Metepec	15054	http://diariooficial.gob.mx/SEDESOL/2015/Mexico_054.pdf
México	Mexicaltzingo	15055	http://diariooficial.gob.mx/SEDESOL/2015/Mexico_055.pdf
México	Morelos	15056	http://diariooficial.gob.mx/SEDESOL/2015/Mexico_056.pdf
México	Naucalpan de Juárez	15057	http://diariooficial.gob.mx/SEDESOL/2015/Mexico_057.pdf
México	Nezahualcóyotl	15058	http://diariooficial.gob.mx/SEDESOL/2015/Mexico_058.pdf

México	Nexthlalpan	15059	http://diariooficial.gob.mx/SEDESOL/2015/Mexico_059.pdf
México	Nicolás Romero	15060	http://diariooficial.gob.mx/SEDESOL/2015/Mexico_060.pdf
México	Nopaltepec	15061	http://diariooficial.gob.mx/SEDESOL/2015/Mexico_061.pdf
México	Ocoyoacac	15062	http://diariooficial.gob.mx/SEDESOL/2015/Mexico_062.pdf
México	Ocuilan	15063	http://diariooficial.gob.mx/SEDESOL/2015/Mexico_063.pdf
México	El Oro	15064	http://diariooficial.gob.mx/SEDESOL/2015/Mexico_064.pdf
México	Otumba	15065	http://diariooficial.gob.mx/SEDESOL/2015/Mexico_065.pdf
México	Otzoloapan	15066	http://diariooficial.gob.mx/SEDESOL/2015/Mexico_066.pdf
México	Otzolotepec	15067	http://diariooficial.gob.mx/SEDESOL/2015/Mexico_067.pdf
México	Ozumba	15068	http://diariooficial.gob.mx/SEDESOL/2015/Mexico_068.pdf
México	Papalotla	15069	http://diariooficial.gob.mx/SEDESOL/2015/Mexico_069.pdf
México	La Paz	15070	http://diariooficial.gob.mx/SEDESOL/2015/Mexico_070.pdf
México	Polotitlán	15071	http://diariooficial.gob.mx/SEDESOL/2015/Mexico_071.pdf
México	Rayón	15072	http://diariooficial.gob.mx/SEDESOL/2015/Mexico_072.pdf
México	San Antonio la Isla	15073	http://diariooficial.gob.mx/SEDESOL/2015/Mexico_073.pdf
México	San Felipe del Progreso	15074	http://diariooficial.gob.mx/SEDESOL/2015/Mexico_074.pdf
México	San Martín de las Pirámides	15075	http://diariooficial.gob.mx/SEDESOL/2015/Mexico_075.pdf
México	San Mateo Atenco	15076	http://diariooficial.gob.mx/SEDESOL/2015/Mexico_076.pdf
México	San Simón de Guerrero	15077	http://diariooficial.gob.mx/SEDESOL/2015/Mexico_077.pdf
México	Santo Tomás	15078	http://diariooficial.gob.mx/SEDESOL/2015/Mexico_078.pdf
México	Soyaniquilpan de Juárez	15079	http://diariooficial.gob.mx/SEDESOL/2015/Mexico_079.pdf
México	Sultepec	15080	http://diariooficial.gob.mx/SEDESOL/2015/Mexico_080.pdf
México	Tecámac	15081	http://diariooficial.gob.mx/SEDESOL/2015/Mexico_081.pdf
México	Tejupilco	15082	http://diariooficial.gob.mx/SEDESOL/2015/Mexico_082.pdf
México	Temamatla	15083	http://diariooficial.gob.mx/SEDESOL/2015/Mexico_083.pdf
México	Temascalapa	15084	http://diariooficial.gob.mx/SEDESOL/2015/Mexico_084.pdf
México	Temascalcingo	15085	http://diariooficial.gob.mx/SEDESOL/2015/Mexico_085.pdf
México	Temascaltepec	15086	http://diariooficial.gob.mx/SEDESOL/2015/Mexico_086.pdf
México	Temoaya	15087	http://diariooficial.gob.mx/SEDESOL/2015/Mexico_087.pdf
México	Tenancingo	15088	http://diariooficial.gob.mx/SEDESOL/2015/Mexico_088.pdf
México	Tenango del Aire	15089	http://diariooficial.gob.mx/SEDESOL/2015/Mexico_089.pdf
México	Tenango del Valle	15090	http://diariooficial.gob.mx/SEDESOL/2015/Mexico_090.pdf
México	Teoloyucan	15091	http://diariooficial.gob.mx/SEDESOL/2015/Mexico_091.pdf
México	Teotihuacán	15092	http://diariooficial.gob.mx/SEDESOL/2015/Mexico_092.pdf
México	Tepetlaoxtoc	15093	http://diariooficial.gob.mx/SEDESOL/2015/Mexico_093.pdf
México	Tepetlixpa	15094	http://diariooficial.gob.mx/SEDESOL/2015/Mexico_094.pdf

México	Tepozotlán	15095	http://diariooficial.gob.mx/SEDESOL/2015/Mexico_095.pdf
México	Tequixquiac	15096	http://diariooficial.gob.mx/SEDESOL/2015/Mexico_096.pdf
México	Texcaltitlán	15097	http://diariooficial.gob.mx/SEDESOL/2015/Mexico_097.pdf
México	Texcalyacac	15098	http://diariooficial.gob.mx/SEDESOL/2015/Mexico_098.pdf
México	Texcoco	15099	http://diariooficial.gob.mx/SEDESOL/2015/Mexico_099.pdf
México	Tezoyuca	15100	http://diariooficial.gob.mx/SEDESOL/2015/Mexico_100.pdf
México	Tianguistenco	15101	http://diariooficial.gob.mx/SEDESOL/2015/Mexico_101.pdf
México	Timilpan	15102	http://diariooficial.gob.mx/SEDESOL/2015/Mexico_102.pdf
México	Tlalmanalco	15103	http://diariooficial.gob.mx/SEDESOL/2015/Mexico_103.pdf
México	Tlalnepantla de Baz	15104	http://diariooficial.gob.mx/SEDESOL/2015/Mexico_104.pdf
México	Tlatlaya	15105	http://diariooficial.gob.mx/SEDESOL/2015/Mexico_105.pdf
México	Toluca	15106	http://diariooficial.gob.mx/SEDESOL/2015/Mexico_106.pdf
México	Tonatico	15107	http://diariooficial.gob.mx/SEDESOL/2015/Mexico_107.pdf
México	Tultepec	15108	http://diariooficial.gob.mx/SEDESOL/2015/Mexico_108.pdf
México	Tultitlán	15109	http://diariooficial.gob.mx/SEDESOL/2015/Mexico_109.pdf
México	Valle de Bravo	15110	http://diariooficial.gob.mx/SEDESOL/2015/Mexico_110.pdf
México	Villa de Allende	15111	http://diariooficial.gob.mx/SEDESOL/2015/Mexico_111.pdf
México	Villa del Carbón	15112	http://diariooficial.gob.mx/SEDESOL/2015/Mexico_112.pdf
México	Villa Guerrero	15113	http://diariooficial.gob.mx/SEDESOL/2015/Mexico_113.pdf
México	Villa Victoria	15114	http://diariooficial.gob.mx/SEDESOL/2015/Mexico_114.pdf
México	Xonacatlán	15115	http://diariooficial.gob.mx/SEDESOL/2015/Mexico_115.pdf
México	Zacazonapan	15116	http://diariooficial.gob.mx/SEDESOL/2015/Mexico_116.pdf
México	Zacualpan	15117	http://diariooficial.gob.mx/SEDESOL/2015/Mexico_117.pdf
México	Zinacantepec	15118	http://diariooficial.gob.mx/SEDESOL/2015/Mexico_118.pdf
México	Zumpahuacán	15119	http://diariooficial.gob.mx/SEDESOL/2015/Mexico_119.pdf
México	Zumpango	15120	http://diariooficial.gob.mx/SEDESOL/2015/Mexico_120.pdf
México	Cuautitlán Izcalli	15121	http://diariooficial.gob.mx/SEDESOL/2015/Mexico_121.pdf
México	Valle de Chalco Solidaridad	15122	http://diariooficial.gob.mx/SEDESOL/2015/Mexico_122.pdf
México	Luvianos	15123	http://diariooficial.gob.mx/SEDESOL/2015/Mexico_123.pdf
México	San José del Rincón	15124	http://diariooficial.gob.mx/SEDESOL/2015/Mexico_124.pdf
México	Tonanitla	15125	http://diariooficial.gob.mx/SEDESOL/2015/Mexico_125.pdf
Michoacán de Ocampo	Acuitzio	16001	http://diariooficial.gob.mx/SEDESOL/2015/Michoacan_001.pdf
Michoacán de Ocampo	Aguililla	16002	http://diariooficial.gob.mx/SEDESOL/2015/Michoacan_002.pdf
Michoacán de Ocampo	Álvaro Obregón	16003	http://diariooficial.gob.mx/SEDESOL/2015/Michoacan_003.pdf
Michoacán de Ocampo	Angamacutiro	16004	http://diariooficial.gob.mx/SEDESOL/2015/Michoacan_004.pdf
Michoacán de Ocampo	Angangueo	16005	http://diariooficial.gob.mx/SEDESOL/2015/Michoacan_005.pdf

Michoacán de Ocampo	Apatzingán	16006	http://diariooficial.gob.mx/SEDESOL/2015/Michoacan_006.pdf
Michoacán de Ocampo	Aporo	16007	http://diariooficial.gob.mx/SEDESOL/2015/Michoacan_007.pdf
Michoacán de Ocampo	Aquila	16008	http://diariooficial.gob.mx/SEDESOL/2015/Michoacan_008.pdf
Michoacán de Ocampo	Ario	16009	http://diariooficial.gob.mx/SEDESOL/2015/Michoacan_009.pdf
Michoacán de Ocampo	Arteaga	16010	http://diariooficial.gob.mx/SEDESOL/2015/Michoacan_010.pdf
Michoacán de Ocampo	Briseñas	16011	http://diariooficial.gob.mx/SEDESOL/2015/Michoacan_011.pdf
Michoacán de Ocampo	Buenavista	16012	http://diariooficial.gob.mx/SEDESOL/2015/Michoacan_012.pdf
Michoacán de Ocampo	Carácuaro	16013	http://diariooficial.gob.mx/SEDESOL/2015/Michoacan_013.pdf
Michoacán de Ocampo	Coahuayana	16014	http://diariooficial.gob.mx/SEDESOL/2015/Michoacan_014.pdf
Michoacán de Ocampo	Coalcomán de Vázquez Pallares	16015	http://diariooficial.gob.mx/SEDESOL/2015/Michoacan_015.pdf
Michoacán de Ocampo	Coeneo	16016	http://diariooficial.gob.mx/SEDESOL/2015/Michoacan_016.pdf
Michoacán de Ocampo	Contepec	16017	http://diariooficial.gob.mx/SEDESOL/2015/Michoacan_017.pdf
Michoacán de Ocampo	Copándaro	16018	http://diariooficial.gob.mx/SEDESOL/2015/Michoacan_018.pdf
Michoacán de Ocampo	Cotija	16019	http://diariooficial.gob.mx/SEDESOL/2015/Michoacan_019.pdf
Michoacán de Ocampo	Cuitzeo	16020	http://diariooficial.gob.mx/SEDESOL/2015/Michoacan_020.pdf
Michoacán de Ocampo	Charapan	16021	http://diariooficial.gob.mx/SEDESOL/2015/Michoacan_021.pdf
Michoacán de Ocampo	Charo	16022	http://diariooficial.gob.mx/SEDESOL/2015/Michoacan_022.pdf
Michoacán de Ocampo	Chavinda	16023	http://diariooficial.gob.mx/SEDESOL/2015/Michoacan_023.pdf
Michoacán de Ocampo	Cherán	16024	http://diariooficial.gob.mx/SEDESOL/2015/Michoacan_024.pdf
Michoacán de Ocampo	Chilchota	16025	http://diariooficial.gob.mx/SEDESOL/2015/Michoacan_025.pdf
Michoacán de Ocampo	Chinicuila	16026	http://diariooficial.gob.mx/SEDESOL/2015/Michoacan_026.pdf
Michoacán de Ocampo	Chucándiro	16027	http://diariooficial.gob.mx/SEDESOL/2015/Michoacan_027.pdf
Michoacán de Ocampo	Churintzio	16028	http://diariooficial.gob.mx/SEDESOL/2015/Michoacan_028.pdf
Michoacán de Ocampo	Churumuco	16029	http://diariooficial.gob.mx/SEDESOL/2015/Michoacan_029.pdf
Michoacán de Ocampo	Ecuandureo	16030	http://diariooficial.gob.mx/SEDESOL/2015/Michoacan_030.pdf
Michoacán de Ocampo	Epitacio Huerta	16031	http://diariooficial.gob.mx/SEDESOL/2015/Michoacan_031.pdf
Michoacán de Ocampo	Erongarícuaro	16032	http://diariooficial.gob.mx/SEDESOL/2015/Michoacan_032.pdf
Michoacán de Ocampo	Gabriel Zamora	16033	http://diariooficial.gob.mx/SEDESOL/2015/Michoacan_033.pdf
Michoacán de Ocampo	Hidalgo	16034	http://diariooficial.gob.mx/SEDESOL/2015/Michoacan_034.pdf
Michoacán de Ocampo	La Huacana	16035	http://diariooficial.gob.mx/SEDESOL/2015/Michoacan_035.pdf
Michoacán de Ocampo	Huandacareo	16036	http://diariooficial.gob.mx/SEDESOL/2015/Michoacan_036.pdf
Michoacán de Ocampo	Huaniqueo	16037	http://diariooficial.gob.mx/SEDESOL/2015/Michoacan_037.pdf
Michoacán de Ocampo	Huetamo	16038	http://diariooficial.gob.mx/SEDESOL/2015/Michoacan_038.pdf
Michoacán de Ocampo	Huiramba	16039	http://diariooficial.gob.mx/SEDESOL/2015/Michoacan_039.pdf
Michoacán de Ocampo	Indaparapeo	16040	http://diariooficial.gob.mx/SEDESOL/2015/Michoacan_040.pdf
Michoacán de Ocampo	Irimbo	16041	http://diariooficial.gob.mx/SEDESOL/2015/Michoacan_041.pdf

Michoacán de Ocampo	Ixtlán	16042	http://diariooficial.gob.mx/SEDESOL/2015/Michoacan_042.pdf
Michoacán de Ocampo	Jacona	16043	http://diariooficial.gob.mx/SEDESOL/2015/Michoacan_043.pdf
Michoacán de Ocampo	Jiménez	16044	http://diariooficial.gob.mx/SEDESOL/2015/Michoacan_044.pdf
Michoacán de Ocampo	Jiquilpan	16045	http://diariooficial.gob.mx/SEDESOL/2015/Michoacan_045.pdf
Michoacán de Ocampo	Juárez	16046	http://diariooficial.gob.mx/SEDESOL/2015/Michoacan_046.pdf
Michoacán de Ocampo	Jungapeo	16047	http://diariooficial.gob.mx/SEDESOL/2015/Michoacan_047.pdf
Michoacán de Ocampo	Lagunillas	16048	http://diariooficial.gob.mx/SEDESOL/2015/Michoacan_048.pdf
Michoacán de Ocampo	Madero	16049	http://diariooficial.gob.mx/SEDESOL/2015/Michoacan_049.pdf
Michoacán de Ocampo	Maravatio	16050	http://diariooficial.gob.mx/SEDESOL/2015/Michoacan_050.pdf
Michoacán de Ocampo	Marcos Castellanos	16051	http://diariooficial.gob.mx/SEDESOL/2015/Michoacan_051.pdf
Michoacán de Ocampo	Lázaro Cárdenas	16052	http://diariooficial.gob.mx/SEDESOL/2015/Michoacan_052.pdf
Michoacán de Ocampo	Morelia	16053	http://diariooficial.gob.mx/SEDESOL/2015/Michoacan_053.pdf
Michoacán de Ocampo	Morelos	16054	http://diariooficial.gob.mx/SEDESOL/2015/Michoacan_054.pdf
Michoacán de Ocampo	Múgica	16055	http://diariooficial.gob.mx/SEDESOL/2015/Michoacan_055.pdf
Michoacán de Ocampo	Nahuatzen	16056	http://diariooficial.gob.mx/SEDESOL/2015/Michoacan_056.pdf
Michoacán de Ocampo	Nocupétaro	16057	http://diariooficial.gob.mx/SEDESOL/2015/Michoacan_057.pdf
Michoacán de Ocampo	Nuevo Parangaricutiro	16058	http://diariooficial.gob.mx/SEDESOL/2015/Michoacan_058.pdf
Michoacán de Ocampo	Nuevo Urecho	16059	http://diariooficial.gob.mx/SEDESOL/2015/Michoacan_059.pdf
Michoacán de Ocampo	Numarán	16060	http://diariooficial.gob.mx/SEDESOL/2015/Michoacan_060.pdf
Michoacán de Ocampo	Ocampo	16061	http://diariooficial.gob.mx/SEDESOL/2015/Michoacan_061.pdf
Michoacán de Ocampo	Pajacuarán	16062	http://diariooficial.gob.mx/SEDESOL/2015/Michoacan_062.pdf
Michoacán de Ocampo	Panindícuaro	16063	http://diariooficial.gob.mx/SEDESOL/2015/Michoacan_063.pdf
Michoacán de Ocampo	Parácuaro	16064	http://diariooficial.gob.mx/SEDESOL/2015/Michoacan_064.pdf
Michoacán de Ocampo	Paracho	16065	http://diariooficial.gob.mx/SEDESOL/2015/Michoacan_065.pdf
Michoacán de Ocampo	Pátzcuaro	16066	http://diariooficial.gob.mx/SEDESOL/2015/Michoacan_066.pdf
Michoacán de Ocampo	Penjamillo	16067	http://diariooficial.gob.mx/SEDESOL/2015/Michoacan_067.pdf
Michoacán de Ocampo	Peribán	16068	http://diariooficial.gob.mx/SEDESOL/2015/Michoacan_068.pdf
Michoacán de Ocampo	La Piedad	16069	http://diariooficial.gob.mx/SEDESOL/2015/Michoacan_069.pdf
Michoacán de Ocampo	Purépero	16070	http://diariooficial.gob.mx/SEDESOL/2015/Michoacan_070.pdf
Michoacán de Ocampo	Puruándiro	16071	http://diariooficial.gob.mx/SEDESOL/2015/Michoacan_071.pdf
Michoacán de Ocampo	Queréndaro	16072	http://diariooficial.gob.mx/SEDESOL/2015/Michoacan_072.pdf
Michoacán de Ocampo	Quiroga	16073	http://diariooficial.gob.mx/SEDESOL/2015/Michoacan_073.pdf
Michoacán de Ocampo	Cojumatlán de Régules	16074	http://diariooficial.gob.mx/SEDESOL/2015/Michoacan_074.pdf
Michoacán de Ocampo	Los Reyes	16075	http://diariooficial.gob.mx/SEDESOL/2015/Michoacan_075.pdf
Michoacán de Ocampo	Sahuayo	16076	http://diariooficial.gob.mx/SEDESOL/2015/Michoacan_076.pdf
Michoacán de Ocampo	San Lucas	16077	http://diariooficial.gob.mx/SEDESOL/2015/Michoacan_077.pdf

Michoacán de Ocampo	Santa Ana Maya	16078	http://diariooficial.gob.mx/SEDESOL/2015/Michoacan_078.pdf
Michoacán de Ocampo	Salvador Escalante	16079	http://diariooficial.gob.mx/SEDESOL/2015/Michoacan_079.pdf
Michoacán de Ocampo	Senguio	16080	http://diariooficial.gob.mx/SEDESOL/2015/Michoacan_080.pdf
Michoacán de Ocampo	Susupuato	16081	http://diariooficial.gob.mx/SEDESOL/2015/Michoacan_081.pdf
Michoacán de Ocampo	Tacámbaro	16082	http://diariooficial.gob.mx/SEDESOL/2015/Michoacan_082.pdf
Michoacán de Ocampo	Tancítaro	16083	http://diariooficial.gob.mx/SEDESOL/2015/Michoacan_083.pdf
Michoacán de Ocampo	Tangamandapio	16084	http://diariooficial.gob.mx/SEDESOL/2015/Michoacan_084.pdf
Michoacán de Ocampo	Tangancícuaro	16085	http://diariooficial.gob.mx/SEDESOL/2015/Michoacan_085.pdf
Michoacán de Ocampo	Tanhuato	16086	http://diariooficial.gob.mx/SEDESOL/2015/Michoacan_086.pdf
Michoacán de Ocampo	Taretan	16087	http://diariooficial.gob.mx/SEDESOL/2015/Michoacan_087.pdf
Michoacán de Ocampo	Tarímbaro	16088	http://diariooficial.gob.mx/SEDESOL/2015/Michoacan_088.pdf
Michoacán de Ocampo	Tepalcatepec	16089	http://diariooficial.gob.mx/SEDESOL/2015/Michoacan_089.pdf
Michoacán de Ocampo	Tingambato	16090	http://diariooficial.gob.mx/SEDESOL/2015/Michoacan_090.pdf
Michoacán de Ocampo	Tingüindín	16091	http://diariooficial.gob.mx/SEDESOL/2015/Michoacan_091.pdf
Michoacán de Ocampo	Tiquicheo de Nicolás Romero	16092	http://diariooficial.gob.mx/SEDESOL/2015/Michoacan_092.pdf
Michoacán de Ocampo	Tlalpujahuá	16093	http://diariooficial.gob.mx/SEDESOL/2015/Michoacan_093.pdf
Michoacán de Ocampo	Tlazazalca	16094	http://diariooficial.gob.mx/SEDESOL/2015/Michoacan_094.pdf
Michoacán de Ocampo	Tocumbo	16095	http://diariooficial.gob.mx/SEDESOL/2015/Michoacan_095.pdf
Michoacán de Ocampo	Tumbiscatío	16096	http://diariooficial.gob.mx/SEDESOL/2015/Michoacan_096.pdf
Michoacán de Ocampo	Turicato	16097	http://diariooficial.gob.mx/SEDESOL/2015/Michoacan_097.pdf
Michoacán de Ocampo	Tuxpan	16098	http://diariooficial.gob.mx/SEDESOL/2015/Michoacan_098.pdf
Michoacán de Ocampo	Tuzantla	16099	http://diariooficial.gob.mx/SEDESOL/2015/Michoacan_099.pdf
Michoacán de Ocampo	Tzintzuntzan	16100	http://diariooficial.gob.mx/SEDESOL/2015/Michoacan_100.pdf
Michoacán de Ocampo	Tzitzio	16101	http://diariooficial.gob.mx/SEDESOL/2015/Michoacan_101.pdf
Michoacán de Ocampo	Uruapan	16102	http://diariooficial.gob.mx/SEDESOL/2015/Michoacan_102.pdf
Michoacán de Ocampo	Venustiano Carranza	16103	http://diariooficial.gob.mx/SEDESOL/2015/Michoacan_103.pdf
Michoacán de Ocampo	Villamar	16104	http://diariooficial.gob.mx/SEDESOL/2015/Michoacan_104.pdf
Michoacán de Ocampo	Vista Hermosa	16105	http://diariooficial.gob.mx/SEDESOL/2015/Michoacan_105.pdf
Michoacán de Ocampo	Yurécuaro	16106	http://diariooficial.gob.mx/SEDESOL/2015/Michoacan_106.pdf
Michoacán de Ocampo	Zacapu	16107	http://diariooficial.gob.mx/SEDESOL/2015/Michoacan_107.pdf
Michoacán de Ocampo	Zamora	16108	http://diariooficial.gob.mx/SEDESOL/2015/Michoacan_108.pdf
Michoacán de Ocampo	Zináparo	16109	http://diariooficial.gob.mx/SEDESOL/2015/Michoacan_109.pdf
Michoacán de Ocampo	Zinapécuaro	16110	http://diariooficial.gob.mx/SEDESOL/2015/Michoacan_110.pdf
Michoacán de Ocampo	Ziracuaretiro	16111	http://diariooficial.gob.mx/SEDESOL/2015/Michoacan_111.pdf
Michoacán de Ocampo	Zitácuaro	16112	http://diariooficial.gob.mx/SEDESOL/2015/Michoacan_112.pdf
Michoacán de Ocampo	José Sixto Verduzco	16113	http://diariooficial.gob.mx/SEDESOL/2015/Michoacan_113.pdf

Morelos	Amacuzac	17001	http://diariooficial.gob.mx/SEDESOL/2015/Morelos_001.pdf
Morelos	Atlatlahucan	17002	http://diariooficial.gob.mx/SEDESOL/2015/Morelos_002.pdf
Morelos	Axochiapan	17003	http://diariooficial.gob.mx/SEDESOL/2015/Morelos_003.pdf
Morelos	Ayala	17004	http://diariooficial.gob.mx/SEDESOL/2015/Morelos_004.pdf
Morelos	Coatlán del Río	17005	http://diariooficial.gob.mx/SEDESOL/2015/Morelos_005.pdf
Morelos	Cuautla	17006	http://diariooficial.gob.mx/SEDESOL/2015/Morelos_006.pdf
Morelos	Cuernavaca	17007	http://diariooficial.gob.mx/SEDESOL/2015/Morelos_007.pdf
Morelos	Emiliano Zapata	17008	http://diariooficial.gob.mx/SEDESOL/2015/Morelos_008.pdf
Morelos	Huitzilac	17009	http://diariooficial.gob.mx/SEDESOL/2015/Morelos_009.pdf
Morelos	Jantetelco	17010	http://diariooficial.gob.mx/SEDESOL/2015/Morelos_010.pdf
Morelos	Jiutepec	17011	http://diariooficial.gob.mx/SEDESOL/2015/Morelos_011.pdf
Morelos	Jojutla	17012	http://diariooficial.gob.mx/SEDESOL/2015/Morelos_012.pdf
Morelos	Joncatepec	17013	http://diariooficial.gob.mx/SEDESOL/2015/Morelos_013.pdf
Morelos	Mazatepec	17014	http://diariooficial.gob.mx/SEDESOL/2015/Morelos_014.pdf
Morelos	Miacatlán	17015	http://diariooficial.gob.mx/SEDESOL/2015/Morelos_015.pdf
Morelos	Ocuituco	17016	http://diariooficial.gob.mx/SEDESOL/2015/Morelos_016.pdf
Morelos	Puente de Ixtla	17017	http://diariooficial.gob.mx/SEDESOL/2015/Morelos_017.pdf
Morelos	Temixco	17018	http://diariooficial.gob.mx/SEDESOL/2015/Morelos_018.pdf
Morelos	Tepalcingo	17019	http://diariooficial.gob.mx/SEDESOL/2015/Morelos_019.pdf
Morelos	Tepoztlán	17020	http://diariooficial.gob.mx/SEDESOL/2015/Morelos_020.pdf
Morelos	Tetecala	17021	http://diariooficial.gob.mx/SEDESOL/2015/Morelos_021.pdf
Morelos	Tetela del Volcán	17022	http://diariooficial.gob.mx/SEDESOL/2015/Morelos_022.pdf
Morelos	Tlalnepantla	17023	http://diariooficial.gob.mx/SEDESOL/2015/Morelos_023.pdf
Morelos	Tlaltizapán	17024	http://diariooficial.gob.mx/SEDESOL/2015/Morelos_024.pdf
Morelos	Tlaquiltenango	17025	http://diariooficial.gob.mx/SEDESOL/2015/Morelos_025.pdf
Morelos	Tlayacapan	17026	http://diariooficial.gob.mx/SEDESOL/2015/Morelos_026.pdf
Morelos	Totolapan	17027	http://diariooficial.gob.mx/SEDESOL/2015/Morelos_027.pdf
Morelos	Xochitepec	17028	http://diariooficial.gob.mx/SEDESOL/2015/Morelos_028.pdf
Morelos	Yautepec	17029	http://diariooficial.gob.mx/SEDESOL/2015/Morelos_029.pdf
Morelos	Yecapixtla	17030	http://diariooficial.gob.mx/SEDESOL/2015/Morelos_030.pdf
Morelos	Zacatepec	17031	http://diariooficial.gob.mx/SEDESOL/2015/Morelos_031.pdf
Morelos	Zacualpan	17032	http://diariooficial.gob.mx/SEDESOL/2015/Morelos_032.pdf
Morelos	Temoac	17033	http://diariooficial.gob.mx/SEDESOL/2015/Morelos_033.pdf
Nayarit	Acaponeta	18001	http://diariooficial.gob.mx/SEDESOL/2015/Nayarit_001.pdf
Nayarit	Ahuacatlán	18002	http://diariooficial.gob.mx/SEDESOL/2015/Nayarit_002.pdf
Nayarit	Amatlán de Cañas	18003	http://diariooficial.gob.mx/SEDESOL/2015/Nayarit_003.pdf

Nayarit	Compostela	18004	http://diariooficial.gob.mx/SEDESOL/2015/Nayarit_004.pdf
Nayarit	Huajicori	18005	http://diariooficial.gob.mx/SEDESOL/2015/Nayarit_005.pdf
Nayarit	Ixtlán del Río	18006	http://diariooficial.gob.mx/SEDESOL/2015/Nayarit_006.pdf
Nayarit	Jala	18007	http://diariooficial.gob.mx/SEDESOL/2015/Nayarit_007.pdf
Nayarit	Xalisco	18008	http://diariooficial.gob.mx/SEDESOL/2015/Nayarit_008.pdf
Nayarit	Del Nayar	18009	http://diariooficial.gob.mx/SEDESOL/2015/Nayarit_009.pdf
Nayarit	Rosamorada	18010	http://diariooficial.gob.mx/SEDESOL/2015/Nayarit_010.pdf
Nayarit	Ruíz	18011	http://diariooficial.gob.mx/SEDESOL/2015/Nayarit_011.pdf
Nayarit	San Blas	18012	http://diariooficial.gob.mx/SEDESOL/2015/Nayarit_012.pdf
Nayarit	San Pedro Lagunillas	18013	http://diariooficial.gob.mx/SEDESOL/2015/Nayarit_013.pdf
Nayarit	Santa María del Oro	18014	http://diariooficial.gob.mx/SEDESOL/2015/Nayarit_014.pdf
Nayarit	Santiago Ixcuintla	18015	http://diariooficial.gob.mx/SEDESOL/2015/Nayarit_015.pdf
Nayarit	Tecuala	18016	http://diariooficial.gob.mx/SEDESOL/2015/Nayarit_016.pdf
Nayarit	Tepic	18017	http://diariooficial.gob.mx/SEDESOL/2015/Nayarit_017.pdf
Nayarit	Tuxpan	18018	http://diariooficial.gob.mx/SEDESOL/2015/Nayarit_018.pdf
Nayarit	La Yesca	18019	http://diariooficial.gob.mx/SEDESOL/2015/Nayarit_019.pdf
Nayarit	Bahía de Banderas	18020	http://diariooficial.gob.mx/SEDESOL/2015/Nayarit_020.pdf
Nuevo León	Abasolo	19001	http://diariooficial.gob.mx/SEDESOL/2015/Nuevo_Leon_001.pdf
Nuevo León	Agualeguas	19002	http://diariooficial.gob.mx/SEDESOL/2015/Nuevo_Leon_002.pdf
Nuevo León	Los Aldamas	19003	http://diariooficial.gob.mx/SEDESOL/2015/Nuevo_Leon_003.pdf
Nuevo León	Allende	19004	http://diariooficial.gob.mx/SEDESOL/2015/Nuevo_Leon_004.pdf
Nuevo León	Anáhuac	19005	http://diariooficial.gob.mx/SEDESOL/2015/Nuevo_Leon_005.pdf
Nuevo León	Apodaca	19006	http://diariooficial.gob.mx/SEDESOL/2015/Nuevo_Leon_006.pdf
Nuevo León	Aramberri	19007	http://diariooficial.gob.mx/SEDESOL/2015/Nuevo_Leon_007.pdf
Nuevo León	Bustamante	19008	http://diariooficial.gob.mx/SEDESOL/2015/Nuevo_Leon_008.pdf
Nuevo León	Cadereyta Jiménez	19009	http://diariooficial.gob.mx/SEDESOL/2015/Nuevo_Leon_009.pdf
Nuevo León	Carmen	19010	http://diariooficial.gob.mx/SEDESOL/2015/Nuevo_Leon_010.pdf
Nuevo León	Cerralvo	19011	http://diariooficial.gob.mx/SEDESOL/2015/Nuevo_Leon_011.pdf
Nuevo León	Ciénega de Flores	19012	http://diariooficial.gob.mx/SEDESOL/2015/Nuevo_Leon_012.pdf
Nuevo León	China	19013	http://diariooficial.gob.mx/SEDESOL/2015/Nuevo_Leon_013.pdf
Nuevo León	Dr. Arroyo	19014	http://diariooficial.gob.mx/SEDESOL/2015/Nuevo_Leon_014.pdf
Nuevo León	Dr. Coss	19015	http://diariooficial.gob.mx/SEDESOL/2015/Nuevo_Leon_015.pdf
Nuevo León	Dr. González	19016	http://diariooficial.gob.mx/SEDESOL/2015/Nuevo_Leon_016.pdf
Nuevo León	Galeana	19017	http://diariooficial.gob.mx/SEDESOL/2015/Nuevo_Leon_017.pdf
Nuevo León	García	19018	http://diariooficial.gob.mx/SEDESOL/2015/Nuevo_Leon_018.pdf
Nuevo León	San Pedro Garza García	19019	http://diariooficial.gob.mx/SEDESOL/2015/Nuevo_Leon_019.pdf
Nuevo León	Gral. Bravo	19020	http://diariooficial.gob.mx/SEDESOL/2015/Nuevo_Leon_020.pdf

Nuevo León	Gral. Escobedo	19021	http://diariooficial.gob.mx/SEDESOL/2015/Nuevo_Leon_021.pdf
Nuevo León	Gral. Terán	19022	http://diariooficial.gob.mx/SEDESOL/2015/Nuevo_Leon_022.pdf
Nuevo León	Gral. Treviño	19023	http://diariooficial.gob.mx/SEDESOL/2015/Nuevo_Leon_023.pdf
Nuevo León	Gral. Zaragoza	19024	http://diariooficial.gob.mx/SEDESOL/2015/Nuevo_Leon_024.pdf
Nuevo León	Gral. Zuazua	19025	http://diariooficial.gob.mx/SEDESOL/2015/Nuevo_Leon_025.pdf
Nuevo León	Guadalupe	19026	http://diariooficial.gob.mx/SEDESOL/2015/Nuevo_Leon_026.pdf
Nuevo León	Los Herreras	19027	http://diariooficial.gob.mx/SEDESOL/2015/Nuevo_Leon_027.pdf
Nuevo León	Higueras	19028	http://diariooficial.gob.mx/SEDESOL/2015/Nuevo_Leon_028.pdf
Nuevo León	Hualahuisés	19029	http://diariooficial.gob.mx/SEDESOL/2015/Nuevo_Leon_029.pdf
Nuevo León	Iturbide	19030	http://diariooficial.gob.mx/SEDESOL/2015/Nuevo_Leon_030.pdf
Nuevo León	Juárez	19031	http://diariooficial.gob.mx/SEDESOL/2015/Nuevo_Leon_031.pdf
Nuevo León	Lampazos de Naranjo	19032	http://diariooficial.gob.mx/SEDESOL/2015/Nuevo_Leon_032.pdf
Nuevo León	Linares	19033	http://diariooficial.gob.mx/SEDESOL/2015/Nuevo_Leon_033.pdf
Nuevo León	Marín	19034	http://diariooficial.gob.mx/SEDESOL/2015/Nuevo_Leon_034.pdf
Nuevo León	Melchor Ocampo	19035	http://diariooficial.gob.mx/SEDESOL/2015/Nuevo_Leon_035.pdf
Nuevo León	Mier y Noriega	19036	http://diariooficial.gob.mx/SEDESOL/2015/Nuevo_Leon_036.pdf

(Continúa en la Segunda Sección)

SEGUNDA SECCION SECRETARIA DE DESARROLLO SOCIAL

ACUERDO que tiene por objeto dar a conocer el informe anual sobre la situación de pobreza y rezago social de las entidades y sus respectivos municipios o demarcaciones territoriales, con base en lo que establece la Ley General de Desarrollo Social, para la medición de la pobreza, para el ejercicio fiscal 2015. (Continúa de la Primera Sección)

(Viene de la Primera Sección)

Estado	Municipios	Clave Municipal	Liga electrónica en la Secretaría de Desarrollo Social
Nuevo León	Mina	19037	http://diariooficial.gob.mx/SEDESOL/2015/Nuevo_Leon_037.pdf
Nuevo León	Montemorelos	19038	http://diariooficial.gob.mx/SEDESOL/2015/Nuevo_Leon_038.pdf
Nuevo León	Monterrey	19039	http://diariooficial.gob.mx/SEDESOL/2015/Nuevo_Leon_039.pdf
Nuevo León	Parás	19040	http://diariooficial.gob.mx/SEDESOL/2015/Nuevo_Leon_040.pdf
Nuevo León	Pesquería	19041	http://diariooficial.gob.mx/SEDESOL/2015/Nuevo_Leon_041.pdf
Nuevo León	Los Ramones	19042	http://diariooficial.gob.mx/SEDESOL/2015/Nuevo_Leon_042.pdf
Nuevo León	Rayones	19043	http://diariooficial.gob.mx/SEDESOL/2015/Nuevo_Leon_043.pdf
Nuevo León	Sabinas Hidalgo	19044	http://diariooficial.gob.mx/SEDESOL/2015/Nuevo_Leon_044.pdf
Nuevo León	Salinas Victoria	19045	http://diariooficial.gob.mx/SEDESOL/2015/Nuevo_Leon_045.pdf
Nuevo León	San Nicolás de los Garza	19046	http://diariooficial.gob.mx/SEDESOL/2015/Nuevo_Leon_046.pdf
Nuevo León	Hidalgo	19047	http://diariooficial.gob.mx/SEDESOL/2015/Nuevo_Leon_047.pdf
Nuevo León	Santa Catarina	19048	http://diariooficial.gob.mx/SEDESOL/2015/Nuevo_Leon_048.pdf
Nuevo León	Santiago	19049	http://diariooficial.gob.mx/SEDESOL/2015/Nuevo_Leon_049.pdf
Nuevo León	Vallecillo	19050	http://diariooficial.gob.mx/SEDESOL/2015/Nuevo_Leon_050.pdf
Nuevo León	Villaldama	19051	http://diariooficial.gob.mx/SEDESOL/2015/Nuevo_Leon_051.pdf
Oaxaca	Abejones	20001	http://diariooficial.gob.mx/SEDESOL/2015/Oaxaca_001.pdf
Oaxaca	Acatlán de Pérez Figueroa	20002	http://diariooficial.gob.mx/SEDESOL/2015/Oaxaca_002.pdf
Oaxaca	Asunción Cacalotepec	20003	http://diariooficial.gob.mx/SEDESOL/2015/Oaxaca_003.pdf
Oaxaca	Asunción Cuyotepeji	20004	http://diariooficial.gob.mx/SEDESOL/2015/Oaxaca_004.pdf
Oaxaca	Asunción Ixtaltepec	20005	http://diariooficial.gob.mx/SEDESOL/2015/Oaxaca_005.pdf
Oaxaca	Asunción Nochixtlán	20006	http://diariooficial.gob.mx/SEDESOL/2015/Oaxaca_006.pdf
Oaxaca	Asunción Ocotlán	20007	http://diariooficial.gob.mx/SEDESOL/2015/Oaxaca_007.pdf
Oaxaca	Asunción Tlacolulita	20008	http://diariooficial.gob.mx/SEDESOL/2015/Oaxaca_008.pdf
Oaxaca	Ayotzintepec	20009	http://diariooficial.gob.mx/SEDESOL/2015/Oaxaca_009.pdf
Oaxaca	El Barrio de la Soledad	20010	http://diariooficial.gob.mx/SEDESOL/2015/Oaxaca_010.pdf
Oaxaca	Calihualá	20011	http://diariooficial.gob.mx/SEDESOL/2015/Oaxaca_011.pdf
Oaxaca	Candelaria Loxicha	20012	http://diariooficial.gob.mx/SEDESOL/2015/Oaxaca_012.pdf
Oaxaca	Ciénega de Zimatlán	20013	http://diariooficial.gob.mx/SEDESOL/2015/Oaxaca_013.pdf

Estado	Municipios	Clave Municipal	Liga electrónica en la Secretaría de Desarrollo Social
Oaxaca	Ciudad Ixtepec	20014	http://diariooficial.gob.mx/SEDESOL/2015/Oaxaca_014.pdf
Oaxaca	Coatecas Altas	20015	http://diariooficial.gob.mx/SEDESOL/2015/Oaxaca_015.pdf
Oaxaca	Coicoyán de las Flores	20016	http://diariooficial.gob.mx/SEDESOL/2015/Oaxaca_016.pdf
Oaxaca	La Compañía	20017	http://diariooficial.gob.mx/SEDESOL/2015/Oaxaca_017.pdf
Oaxaca	Concepción Buenavista	20018	http://diariooficial.gob.mx/SEDESOL/2015/Oaxaca_018.pdf
Oaxaca	Concepción Pápalo	20019	http://diariooficial.gob.mx/SEDESOL/2015/Oaxaca_019.pdf
Oaxaca	Constancia del Rosario	20020	http://diariooficial.gob.mx/SEDESOL/2015/Oaxaca_020.pdf
Oaxaca	Cosolapa	20021	http://diariooficial.gob.mx/SEDESOL/2015/Oaxaca_021.pdf
Oaxaca	Cosoltepec	20022	http://diariooficial.gob.mx/SEDESOL/2015/Oaxaca_022.pdf
Oaxaca	Cuιλápam de Guerrero	20023	http://diariooficial.gob.mx/SEDESOL/2015/Oaxaca_023.pdf
Oaxaca	Cuyamecalco Villa de Zaragoza	20024	http://diariooficial.gob.mx/SEDESOL/2015/Oaxaca_024.pdf
Oaxaca	Chahuities	20025	http://diariooficial.gob.mx/SEDESOL/2015/Oaxaca_025.pdf
Oaxaca	Chalcatongo de Hidalgo	20026	http://diariooficial.gob.mx/SEDESOL/2015/Oaxaca_026.pdf
Oaxaca	Chiquihuitlán de Benito Juárez	20027	http://diariooficial.gob.mx/SEDESOL/2015/Oaxaca_027.pdf
Oaxaca	Heroica Ciudad de Ejutla de Crespo	20028	http://diariooficial.gob.mx/SEDESOL/2015/Oaxaca_028.pdf
Oaxaca	Eloxochitlán de Flores Magón	20029	http://diariooficial.gob.mx/SEDESOL/2015/Oaxaca_029.pdf
Oaxaca	El Espinal	20030	http://diariooficial.gob.mx/SEDESOL/2015/Oaxaca_030.pdf
Oaxaca	Tamazulápam del Espíritu Santo	20031	http://diariooficial.gob.mx/SEDESOL/2015/Oaxaca_031.pdf
Oaxaca	Fresnillo de Trujano	20032	http://diariooficial.gob.mx/SEDESOL/2015/Oaxaca_032.pdf
Oaxaca	Guadalupe Etla	20033	http://diariooficial.gob.mx/SEDESOL/2015/Oaxaca_033.pdf
Oaxaca	Guadalupe de Ramírez	20034	http://diariooficial.gob.mx/SEDESOL/2015/Oaxaca_034.pdf
Oaxaca	Guelatao de Juárez	20035	http://diariooficial.gob.mx/SEDESOL/2015/Oaxaca_035.pdf
Oaxaca	Guevea de Humboldt	20036	http://diariooficial.gob.mx/SEDESOL/2015/Oaxaca_036.pdf
Oaxaca	Mesones Hidalgo	20037	http://diariooficial.gob.mx/SEDESOL/2015/Oaxaca_037.pdf
Oaxaca	Villa Hidalgo	20038	http://diariooficial.gob.mx/SEDESOL/2015/Oaxaca_038.pdf
Oaxaca	Heroica Ciudad de Huajuapán de León	20039	http://diariooficial.gob.mx/SEDESOL/2015/Oaxaca_039.pdf
Oaxaca	Huautepéc	20040	http://diariooficial.gob.mx/SEDESOL/2015/Oaxaca_040.pdf
Oaxaca	Huautla de Jiménez	20041	http://diariooficial.gob.mx/SEDESOL/2015/Oaxaca_041.pdf
Oaxaca	Ixtlán de Juárez	20042	http://diariooficial.gob.mx/SEDESOL/2015/Oaxaca_042.pdf
Oaxaca	Heroica Ciudad de Juchitán de Zaragoza	20043	http://diariooficial.gob.mx/SEDESOL/2015/Oaxaca_043.pdf
Oaxaca	Loma Bonita	20044	http://diariooficial.gob.mx/SEDESOL/2015/Oaxaca_044.pdf
Oaxaca	Magdalena Apasco	20045	http://diariooficial.gob.mx/SEDESOL/2015/Oaxaca_045.pdf
Oaxaca	Magdalena Jaltepec	20046	http://diariooficial.gob.mx/SEDESOL/2015/Oaxaca_046.pdf
Oaxaca	Santa Magdalena Jicotlán	20047	http://diariooficial.gob.mx/SEDESOL/2015/Oaxaca_047.pdf

Oaxaca	Magdalena Mixtepec	20048	http://diariooficial.gob.mx/SEDESOL/2015/Oaxaca_048.pdf
Oaxaca	Magdalena Ocotlán	20049	http://diariooficial.gob.mx/SEDESOL/2015/Oaxaca_049.pdf
Oaxaca	Magdalena Peñasco	20050	http://diariooficial.gob.mx/SEDESOL/2015/Oaxaca_050.pdf
Oaxaca	Magdalena Teitipac	20051	http://diariooficial.gob.mx/SEDESOL/2015/Oaxaca_051.pdf
Oaxaca	Magdalena Tequisistlán	20052	http://diariooficial.gob.mx/SEDESOL/2015/Oaxaca_052.pdf
Oaxaca	Magdalena Tlacotepec	20053	http://diariooficial.gob.mx/SEDESOL/2015/Oaxaca_053.pdf
Oaxaca	Magdalena Zahuatlán	20054	http://diariooficial.gob.mx/SEDESOL/2015/Oaxaca_054.pdf
Oaxaca	Mariscal de Juárez	20055	http://diariooficial.gob.mx/SEDESOL/2015/Oaxaca_055.pdf
Oaxaca	Mártires de Tacubaya	20056	http://diariooficial.gob.mx/SEDESOL/2015/Oaxaca_056.pdf
Oaxaca	Matías Romero Avendaño	20057	http://diariooficial.gob.mx/SEDESOL/2015/Oaxaca_057.pdf
Oaxaca	Mazatlán Villa de Flores	20058	http://diariooficial.gob.mx/SEDESOL/2015/Oaxaca_058.pdf
Oaxaca	Miahuatlán de Porfirio Díaz	20059	http://diariooficial.gob.mx/SEDESOL/2015/Oaxaca_059.pdf
Oaxaca	Mixistlán de la Reforma	20060	http://diariooficial.gob.mx/SEDESOL/2015/Oaxaca_060.pdf
Oaxaca	Monjas	20061	http://diariooficial.gob.mx/SEDESOL/2015/Oaxaca_061.pdf
Oaxaca	Natividad	20062	http://diariooficial.gob.mx/SEDESOL/2015/Oaxaca_062.pdf
Oaxaca	Nazareno Etlá	20063	http://diariooficial.gob.mx/SEDESOL/2015/Oaxaca_063.pdf
Oaxaca	Nejapa de Madero	20064	http://diariooficial.gob.mx/SEDESOL/2015/Oaxaca_064.pdf
Oaxaca	Ixpantepec Nieves	20065	http://diariooficial.gob.mx/SEDESOL/2015/Oaxaca_065.pdf
Oaxaca	Santiago Niltepec	20066	http://diariooficial.gob.mx/SEDESOL/2015/Oaxaca_066.pdf
Oaxaca	Oaxaca de Juárez	20067	http://diariooficial.gob.mx/SEDESOL/2015/Oaxaca_067.pdf
Oaxaca	Ocotlán de Morelos	20068	http://diariooficial.gob.mx/SEDESOL/2015/Oaxaca_068.pdf
Oaxaca	La Pe	20069	http://diariooficial.gob.mx/SEDESOL/2015/Oaxaca_069.pdf
Oaxaca	Pinotepa de Don Luis	20070	http://diariooficial.gob.mx/SEDESOL/2015/Oaxaca_070.pdf
Oaxaca	Pluma Hidalgo	20071	http://diariooficial.gob.mx/SEDESOL/2015/Oaxaca_071.pdf
Oaxaca	San José del Progreso	20072	http://diariooficial.gob.mx/SEDESOL/2015/Oaxaca_072.pdf
Oaxaca	Putla Villa de Guerrero	20073	http://diariooficial.gob.mx/SEDESOL/2015/Oaxaca_073.pdf
Oaxaca	Santa Catarina Quioquitani	20074	http://diariooficial.gob.mx/SEDESOL/2015/Oaxaca_074.pdf
Oaxaca	Reforma de Pineda	20075	http://diariooficial.gob.mx/SEDESOL/2015/Oaxaca_075.pdf
Oaxaca	La Reforma	20076	http://diariooficial.gob.mx/SEDESOL/2015/Oaxaca_076.pdf
Oaxaca	Reyes Etlá	20077	http://diariooficial.gob.mx/SEDESOL/2015/Oaxaca_077.pdf
Oaxaca	Rojas de Cuauhtémoc	20078	http://diariooficial.gob.mx/SEDESOL/2015/Oaxaca_078.pdf
Oaxaca	Salina Cruz	20079	http://diariooficial.gob.mx/SEDESOL/2015/Oaxaca_079.pdf
Oaxaca	San Agustín Amatengo	20080	http://diariooficial.gob.mx/SEDESOL/2015/Oaxaca_080.pdf
Oaxaca	San Agustín Atenango	20081	http://diariooficial.gob.mx/SEDESOL/2015/Oaxaca_081.pdf
Oaxaca	San Agustín Chayuco	20082	http://diariooficial.gob.mx/SEDESOL/2015/Oaxaca_082.pdf
Oaxaca	San Agustín de las Juntas	20083	http://diariooficial.gob.mx/SEDESOL/2015/Oaxaca_083.pdf

Oaxaca	San Agustín Etla	20084	http://diariooficial.gob.mx/SEDESOL/2015/Oaxaca_084.pdf
Oaxaca	San Agustín Loxicha	20085	http://diariooficial.gob.mx/SEDESOL/2015/Oaxaca_085.pdf
Oaxaca	San Agustín Tlacotepec	20086	http://diariooficial.gob.mx/SEDESOL/2015/Oaxaca_086.pdf
Oaxaca	San Agustín Yatareni	20087	http://diariooficial.gob.mx/SEDESOL/2015/Oaxaca_087.pdf
Oaxaca	San Andrés Cabecera Nueva	20088	http://diariooficial.gob.mx/SEDESOL/2015/Oaxaca_088.pdf
Oaxaca	San Andrés Dinicuiti	20089	http://diariooficial.gob.mx/SEDESOL/2015/Oaxaca_089.pdf
Oaxaca	San Andrés Huaxpaltepec	20090	http://diariooficial.gob.mx/SEDESOL/2015/Oaxaca_090.pdf
Oaxaca	San Andrés Huayápam	20091	http://diariooficial.gob.mx/SEDESOL/2015/Oaxaca_091.pdf
Oaxaca	San Andrés Ixtlahuaca	20092	http://diariooficial.gob.mx/SEDESOL/2015/Oaxaca_092.pdf
Oaxaca	San Andrés Lagunas	20093	http://diariooficial.gob.mx/SEDESOL/2015/Oaxaca_093.pdf
Oaxaca	San Andrés Nuxiño	20094	http://diariooficial.gob.mx/SEDESOL/2015/Oaxaca_094.pdf
Oaxaca	San Andrés Paxtlán	20095	http://diariooficial.gob.mx/SEDESOL/2015/Oaxaca_095.pdf
Oaxaca	San Andrés Sinaxtla	20096	http://diariooficial.gob.mx/SEDESOL/2015/Oaxaca_096.pdf
Oaxaca	San Andrés Solaga	20097	http://diariooficial.gob.mx/SEDESOL/2015/Oaxaca_097.pdf
Oaxaca	San Andrés Teotilápam	20098	http://diariooficial.gob.mx/SEDESOL/2015/Oaxaca_098.pdf
Oaxaca	San Andrés Tepetlapa	20099	http://diariooficial.gob.mx/SEDESOL/2015/Oaxaca_099.pdf
Oaxaca	San Andrés Yaá	20100	http://diariooficial.gob.mx/SEDESOL/2015/Oaxaca_100.pdf
Oaxaca	San Andrés Zabache	20101	http://diariooficial.gob.mx/SEDESOL/2015/Oaxaca_101.pdf
Oaxaca	San Andrés Zautla	20102	http://diariooficial.gob.mx/SEDESOL/2015/Oaxaca_102.pdf
Oaxaca	San Antonino Castillo Velasco	20103	http://diariooficial.gob.mx/SEDESOL/2015/Oaxaca_103.pdf
Oaxaca	San Antonino el Alto	20104	http://diariooficial.gob.mx/SEDESOL/2015/Oaxaca_104.pdf
Oaxaca	San Antonino Monte Verde	20105	http://diariooficial.gob.mx/SEDESOL/2015/Oaxaca_105.pdf
Oaxaca	San Antonio Acutla	20106	http://diariooficial.gob.mx/SEDESOL/2015/Oaxaca_106.pdf
Oaxaca	San Antonio de la Cal	20107	http://diariooficial.gob.mx/SEDESOL/2015/Oaxaca_107.pdf
Oaxaca	San Antonio Huitepec	20108	http://diariooficial.gob.mx/SEDESOL/2015/Oaxaca_108.pdf
Oaxaca	San Antonio Nanahuatípam	20109	http://diariooficial.gob.mx/SEDESOL/2015/Oaxaca_109.pdf
Oaxaca	San Antonio Sinichua	20110	http://diariooficial.gob.mx/SEDESOL/2015/Oaxaca_110.pdf
Oaxaca	San Antonio Tepetlapa	20111	http://diariooficial.gob.mx/SEDESOL/2015/Oaxaca_111.pdf
Oaxaca	San Baltazar Chichicápam	20112	http://diariooficial.gob.mx/SEDESOL/2015/Oaxaca_112.pdf
Oaxaca	San Baltazar Loxicha	20113	http://diariooficial.gob.mx/SEDESOL/2015/Oaxaca_113.pdf
Oaxaca	San Baltazar Yatzaquí el Bajo	20114	http://diariooficial.gob.mx/SEDESOL/2015/Oaxaca_114.pdf
Oaxaca	San Bartolo Coyotepec	20115	http://diariooficial.gob.mx/SEDESOL/2015/Oaxaca_115.pdf
Oaxaca	San Bartolomé Ayautla	20116	http://diariooficial.gob.mx/SEDESOL/2015/Oaxaca_116.pdf
Oaxaca	San Bartolomé Loxicha	20117	http://diariooficial.gob.mx/SEDESOL/2015/Oaxaca_117.pdf
Oaxaca	San Bartolomé Quialana	20118	http://diariooficial.gob.mx/SEDESOL/2015/Oaxaca_118.pdf
Oaxaca	San Bartolomé Yucuañe	20119	http://diariooficial.gob.mx/SEDESOL/2015/Oaxaca_119.pdf

Oaxaca	San Bartolomé Zoogocho	20120	http://diariooficial.gob.mx/SEDESOL/2015/Oaxaca_120.pdf
Oaxaca	San Bartolo Soyaltepec	20121	http://diariooficial.gob.mx/SEDESOL/2015/Oaxaca_121.pdf
Oaxaca	San Bartolo Yautepec	20122	http://diariooficial.gob.mx/SEDESOL/2015/Oaxaca_122.pdf
Oaxaca	San Bernardo Mixtepec	20123	http://diariooficial.gob.mx/SEDESOL/2015/Oaxaca_123.pdf
Oaxaca	San Blas Atempa	20124	http://diariooficial.gob.mx/SEDESOL/2015/Oaxaca_124.pdf
Oaxaca	San Carlos Yautepec	20125	http://diariooficial.gob.mx/SEDESOL/2015/Oaxaca_125.pdf
Oaxaca	San Cristóbal Amatlán	20126	http://diariooficial.gob.mx/SEDESOL/2015/Oaxaca_126.pdf
Oaxaca	San Cristóbal Amoltepec	20127	http://diariooficial.gob.mx/SEDESOL/2015/Oaxaca_127.pdf
Oaxaca	San Cristóbal Lachirioag	20128	http://diariooficial.gob.mx/SEDESOL/2015/Oaxaca_128.pdf
Oaxaca	San Cristóbal Suchixtlahuaca	20129	http://diariooficial.gob.mx/SEDESOL/2015/Oaxaca_129.pdf
Oaxaca	San Dionisio del Mar	20130	http://diariooficial.gob.mx/SEDESOL/2015/Oaxaca_130.pdf
Oaxaca	San Dionisio Ocotepc	20131	http://diariooficial.gob.mx/SEDESOL/2015/Oaxaca_131.pdf
Oaxaca	San Dionisio Ocotlán	20132	http://diariooficial.gob.mx/SEDESOL/2015/Oaxaca_132.pdf
Oaxaca	San Esteban Atlatlhuca	20133	http://diariooficial.gob.mx/SEDESOL/2015/Oaxaca_133.pdf
Oaxaca	San Felipe Jalapa de Díaz	20134	http://diariooficial.gob.mx/SEDESOL/2015/Oaxaca_134.pdf
Oaxaca	San Felipe Tejalápam	20135	http://diariooficial.gob.mx/SEDESOL/2015/Oaxaca_135.pdf
Oaxaca	San Felipe Usila	20136	http://diariooficial.gob.mx/SEDESOL/2015/Oaxaca_136.pdf
Oaxaca	San Francisco Cahuacuá	20137	http://diariooficial.gob.mx/SEDESOL/2015/Oaxaca_137.pdf
Oaxaca	San Francisco Cajonos	20138	http://diariooficial.gob.mx/SEDESOL/2015/Oaxaca_138.pdf
Oaxaca	San Francisco Chapulapa	20139	http://diariooficial.gob.mx/SEDESOL/2015/Oaxaca_139.pdf
Oaxaca	San Francisco Chindúa	20140	http://diariooficial.gob.mx/SEDESOL/2015/Oaxaca_140.pdf
Oaxaca	San Francisco del Mar	20141	http://diariooficial.gob.mx/SEDESOL/2015/Oaxaca_141.pdf
Oaxaca	San Francisco Huehuetlán	20142	http://diariooficial.gob.mx/SEDESOL/2015/Oaxaca_142.pdf
Oaxaca	San Francisco Ixhuatán	20143	http://diariooficial.gob.mx/SEDESOL/2015/Oaxaca_143.pdf
Oaxaca	San Francisco Jaltepetongo	20144	http://diariooficial.gob.mx/SEDESOL/2015/Oaxaca_144.pdf
Oaxaca	San Francisco Lachigoló	20145	http://diariooficial.gob.mx/SEDESOL/2015/Oaxaca_145.pdf
Oaxaca	San Francisco Logueche	20146	http://diariooficial.gob.mx/SEDESOL/2015/Oaxaca_146.pdf
Oaxaca	San Francisco Nuxaño	20147	http://diariooficial.gob.mx/SEDESOL/2015/Oaxaca_147.pdf
Oaxaca	San Francisco Ozolotepec	20148	http://diariooficial.gob.mx/SEDESOL/2015/Oaxaca_148.pdf
Oaxaca	San Francisco Sola	20149	http://diariooficial.gob.mx/SEDESOL/2015/Oaxaca_149.pdf
Oaxaca	San Francisco Telixtlahuaca	20150	http://diariooficial.gob.mx/SEDESOL/2015/Oaxaca_150.pdf
Oaxaca	San Francisco Teopan	20151	http://diariooficial.gob.mx/SEDESOL/2015/Oaxaca_151.pdf
Oaxaca	San Francisco Tlapancingo	20152	http://diariooficial.gob.mx/SEDESOL/2015/Oaxaca_152.pdf
Oaxaca	San Gabriel Mixtepec	20153	http://diariooficial.gob.mx/SEDESOL/2015/Oaxaca_153.pdf
Oaxaca	San Ildefonso Amatlán	20154	http://diariooficial.gob.mx/SEDESOL/2015/Oaxaca_154.pdf
Oaxaca	San Ildefonso Sola	20155	http://diariooficial.gob.mx/SEDESOL/2015/Oaxaca_155.pdf

Oaxaca	San Ildefonso Villa Alta	20156	http://diariooficial.gob.mx/SEDESOL/2015/Oaxaca_156.pdf
Oaxaca	San Jacinto Amilpas	20157	http://diariooficial.gob.mx/SEDESOL/2015/Oaxaca_157.pdf
Oaxaca	San Jacinto Tlacotepec	20158	http://diariooficial.gob.mx/SEDESOL/2015/Oaxaca_158.pdf
Oaxaca	San Jerónimo Coatlán	20159	http://diariooficial.gob.mx/SEDESOL/2015/Oaxaca_159.pdf
Oaxaca	San Jerónimo Silacayoapilla	20160	http://diariooficial.gob.mx/SEDESOL/2015/Oaxaca_160.pdf
Oaxaca	San Jerónimo Sosola	20161	http://diariooficial.gob.mx/SEDESOL/2015/Oaxaca_161.pdf
Oaxaca	San Jerónimo Taviche	20162	http://diariooficial.gob.mx/SEDESOL/2015/Oaxaca_162.pdf
Oaxaca	San Jerónimo Tecóatl	20163	http://diariooficial.gob.mx/SEDESOL/2015/Oaxaca_163.pdf
Oaxaca	San Jorge Nuchita	20164	http://diariooficial.gob.mx/SEDESOL/2015/Oaxaca_164.pdf
Oaxaca	San José Ayuquila	20165	http://diariooficial.gob.mx/SEDESOL/2015/Oaxaca_165.pdf
Oaxaca	San José Chiltepec	20166	http://diariooficial.gob.mx/SEDESOL/2015/Oaxaca_166.pdf
Oaxaca	San José del Peñasco	20167	http://diariooficial.gob.mx/SEDESOL/2015/Oaxaca_167.pdf
Oaxaca	San José Estancia Grande	20168	http://diariooficial.gob.mx/SEDESOL/2015/Oaxaca_168.pdf
Oaxaca	San José Independencia	20169	http://diariooficial.gob.mx/SEDESOL/2015/Oaxaca_169.pdf
Oaxaca	San José Lachiguiri	20170	http://diariooficial.gob.mx/SEDESOL/2015/Oaxaca_170.pdf
Oaxaca	San José Tenango	20171	http://diariooficial.gob.mx/SEDESOL/2015/Oaxaca_171.pdf
Oaxaca	San Juan Achiutla	20172	http://diariooficial.gob.mx/SEDESOL/2015/Oaxaca_172.pdf
Oaxaca	San Juan Atepec	20173	http://diariooficial.gob.mx/SEDESOL/2015/Oaxaca_173.pdf
Oaxaca	Ánimas Trujano	20174	http://diariooficial.gob.mx/SEDESOL/2015/Oaxaca_174.pdf
Oaxaca	San Juan Bautista Atlatlahuca	20175	http://diariooficial.gob.mx/SEDESOL/2015/Oaxaca_175.pdf
Oaxaca	San Juan Bautista Coixtlahuaca	20176	http://diariooficial.gob.mx/SEDESOL/2015/Oaxaca_176.pdf
Oaxaca	San Juan Bautista Cuicatlán	20177	http://diariooficial.gob.mx/SEDESOL/2015/Oaxaca_177.pdf
Oaxaca	San Juan Bautista Guelache	20178	http://diariooficial.gob.mx/SEDESOL/2015/Oaxaca_178.pdf
Oaxaca	San Juan Bautista Jayacatlán	20179	http://diariooficial.gob.mx/SEDESOL/2015/Oaxaca_179.pdf
Oaxaca	San Juan Bautista Lo de Soto	20180	http://diariooficial.gob.mx/SEDESOL/2015/Oaxaca_180.pdf
Oaxaca	San Juan Bautista Suchitepec	20181	http://diariooficial.gob.mx/SEDESOL/2015/Oaxaca_181.pdf
Oaxaca	San Juan Bautista Tlacoatzintepec	20182	http://diariooficial.gob.mx/SEDESOL/2015/Oaxaca_182.pdf
Oaxaca	San Juan Bautista Tlachichilco	20183	http://diariooficial.gob.mx/SEDESOL/2015/Oaxaca_183.pdf
Oaxaca	San Juan Bautista Tuxtepec	20184	http://diariooficial.gob.mx/SEDESOL/2015/Oaxaca_184.pdf
Oaxaca	San Juan Cacahuatpec	20185	http://diariooficial.gob.mx/SEDESOL/2015/Oaxaca_185.pdf
Oaxaca	San Juan Cieneguilla	20186	http://diariooficial.gob.mx/SEDESOL/2015/Oaxaca_186.pdf
Oaxaca	San Juan Coatzacoatz	20187	http://diariooficial.gob.mx/SEDESOL/2015/Oaxaca_187.pdf
Oaxaca	San Juan Colorado	20188	http://diariooficial.gob.mx/SEDESOL/2015/Oaxaca_188.pdf
Oaxaca	San Juan Comaltepec	20189	http://diariooficial.gob.mx/SEDESOL/2015/Oaxaca_189.pdf
Oaxaca	San Juan Cotzocón	20190	http://diariooficial.gob.mx/SEDESOL/2015/Oaxaca_190.pdf
Oaxaca	San Juan Chicomezúchil	20191	http://diariooficial.gob.mx/SEDESOL/2015/Oaxaca_191.pdf

Oaxaca	San Juan Chilateca	20192	http://diariooficial.gob.mx/SEDESOL/2015/Oaxaca_192.pdf
Oaxaca	San Juan del Estado	20193	http://diariooficial.gob.mx/SEDESOL/2015/Oaxaca_193.pdf
Oaxaca	San Juan del Río	20194	http://diariooficial.gob.mx/SEDESOL/2015/Oaxaca_194.pdf
Oaxaca	San Juan Diuxi	20195	http://diariooficial.gob.mx/SEDESOL/2015/Oaxaca_195.pdf
Oaxaca	San Juan Evangelista Analco	20196	http://diariooficial.gob.mx/SEDESOL/2015/Oaxaca_196.pdf
Oaxaca	San Juan Guelavía	20197	http://diariooficial.gob.mx/SEDESOL/2015/Oaxaca_197.pdf
Oaxaca	San Juan Guichicovi	20198	http://diariooficial.gob.mx/SEDESOL/2015/Oaxaca_198.pdf
Oaxaca	San Juan Ihualtepec	20199	http://diariooficial.gob.mx/SEDESOL/2015/Oaxaca_199.pdf
Oaxaca	San Juan Juquila Mixes	20200	http://diariooficial.gob.mx/SEDESOL/2015/Oaxaca_200.pdf
Oaxaca	San Juan Juquila Vijanos	20201	http://diariooficial.gob.mx/SEDESOL/2015/Oaxaca_201.pdf
Oaxaca	San Juan Lachao	20202	http://diariooficial.gob.mx/SEDESOL/2015/Oaxaca_202.pdf
Oaxaca	San Juan Lachigalla	20203	http://diariooficial.gob.mx/SEDESOL/2015/Oaxaca_203.pdf
Oaxaca	San Juan Lajarcia	20204	http://diariooficial.gob.mx/SEDESOL/2015/Oaxaca_204.pdf
Oaxaca	San Juan Lalana	20205	http://diariooficial.gob.mx/SEDESOL/2015/Oaxaca_205.pdf
Oaxaca	San Juan de los Cués	20206	http://diariooficial.gob.mx/SEDESOL/2015/Oaxaca_206.pdf
Oaxaca	San Juan Mazatlán	20207	http://diariooficial.gob.mx/SEDESOL/2015/Oaxaca_207.pdf
Oaxaca	San Juan Mixtepec -Dto. 08 -	20208	http://diariooficial.gob.mx/SEDESOL/2015/Oaxaca_208.pdf
Oaxaca	San Juan Mixtepec -Dto. 26 -	20209	http://diariooficial.gob.mx/SEDESOL/2015/Oaxaca_209.pdf
Oaxaca	San Juan Ñumi	20210	http://diariooficial.gob.mx/SEDESOL/2015/Oaxaca_210.pdf
Oaxaca	San Juan Ozolotepec	20211	http://diariooficial.gob.mx/SEDESOL/2015/Oaxaca_211.pdf
Oaxaca	San Juan Petlapa	20212	http://diariooficial.gob.mx/SEDESOL/2015/Oaxaca_212.pdf
Oaxaca	San Juan Quiahije	20213	http://diariooficial.gob.mx/SEDESOL/2015/Oaxaca_213.pdf
Oaxaca	San Juan Quiotepec	20214	http://diariooficial.gob.mx/SEDESOL/2015/Oaxaca_214.pdf
Oaxaca	San Juan Sayultepec	20215	http://diariooficial.gob.mx/SEDESOL/2015/Oaxaca_215.pdf
Oaxaca	San Juan Tabaá	20216	http://diariooficial.gob.mx/SEDESOL/2015/Oaxaca_216.pdf
Oaxaca	San Juan Tamazola	20217	http://diariooficial.gob.mx/SEDESOL/2015/Oaxaca_217.pdf
Oaxaca	San Juan Teita	20218	http://diariooficial.gob.mx/SEDESOL/2015/Oaxaca_218.pdf
Oaxaca	San Juan Teitipac	20219	http://diariooficial.gob.mx/SEDESOL/2015/Oaxaca_219.pdf
Oaxaca	San Juan Tepeuxila	20220	http://diariooficial.gob.mx/SEDESOL/2015/Oaxaca_220.pdf
Oaxaca	San Juan Teposcolula	20221	http://diariooficial.gob.mx/SEDESOL/2015/Oaxaca_221.pdf
Oaxaca	San Juan Yaeé	20222	http://diariooficial.gob.mx/SEDESOL/2015/Oaxaca_222.pdf
Oaxaca	San Juan Yatzona	20223	http://diariooficial.gob.mx/SEDESOL/2015/Oaxaca_223.pdf
Oaxaca	San Juan Yucuita	20224	http://diariooficial.gob.mx/SEDESOL/2015/Oaxaca_224.pdf
Oaxaca	San Lorenzo	20225	http://diariooficial.gob.mx/SEDESOL/2015/Oaxaca_225.pdf
Oaxaca	San Lorenzo Albarradas	20226	http://diariooficial.gob.mx/SEDESOL/2015/Oaxaca_226.pdf
Oaxaca	San Lorenzo Cacaotepec	20227	http://diariooficial.gob.mx/SEDESOL/2015/Oaxaca_227.pdf

Oaxaca	San Lorenzo Cuau necuilitla	20228	http://diariooficial.gob.mx/SEDESOL/2015/Oaxaca_228.pdf
Oaxaca	San Lorenzo Texmelúcan	20229	http://diariooficial.gob.mx/SEDESOL/2015/Oaxaca_229.pdf
Oaxaca	San Lorenzo Victoria	20230	http://diariooficial.gob.mx/SEDESOL/2015/Oaxaca_230.pdf
Oaxaca	San Lucas Camotlán	20231	http://diariooficial.gob.mx/SEDESOL/2015/Oaxaca_231.pdf
Oaxaca	San Lucas Ojitlán	20232	http://diariooficial.gob.mx/SEDESOL/2015/Oaxaca_232.pdf
Oaxaca	San Lucas Quiavini	20233	http://diariooficial.gob.mx/SEDESOL/2015/Oaxaca_233.pdf
Oaxaca	San Lucas Zoquiápam	20234	http://diariooficial.gob.mx/SEDESOL/2015/Oaxaca_234.pdf
Oaxaca	San Luis Amatlán	20235	http://diariooficial.gob.mx/SEDESOL/2015/Oaxaca_235.pdf
Oaxaca	San Marcial Ozolotepec	20236	http://diariooficial.gob.mx/SEDESOL/2015/Oaxaca_236.pdf
Oaxaca	San Marcos Arteaga	20237	http://diariooficial.gob.mx/SEDESOL/2015/Oaxaca_237.pdf
Oaxaca	San Martín de los Cansecos	20238	http://diariooficial.gob.mx/SEDESOL/2015/Oaxaca_238.pdf
Oaxaca	San Martín Huamelúlpam	20239	http://diariooficial.gob.mx/SEDESOL/2015/Oaxaca_239.pdf
Oaxaca	San Martín Itunyoso	20240	http://diariooficial.gob.mx/SEDESOL/2015/Oaxaca_240.pdf
Oaxaca	San Martín Lachilá	20241	http://diariooficial.gob.mx/SEDESOL/2015/Oaxaca_241.pdf
Oaxaca	San Martín Peras	20242	http://diariooficial.gob.mx/SEDESOL/2015/Oaxaca_242.pdf
Oaxaca	San Martín Tilcajete	20243	http://diariooficial.gob.mx/SEDESOL/2015/Oaxaca_243.pdf
Oaxaca	San Martín Toxpalan	20244	http://diariooficial.gob.mx/SEDESOL/2015/Oaxaca_244.pdf
Oaxaca	San Martín Zacatepec	20245	http://diariooficial.gob.mx/SEDESOL/2015/Oaxaca_245.pdf
Oaxaca	San Mateo Cajonos	20246	http://diariooficial.gob.mx/SEDESOL/2015/Oaxaca_246.pdf
Oaxaca	Capulálpam de Méndez	20247	http://diariooficial.gob.mx/SEDESOL/2015/Oaxaca_247.pdf
Oaxaca	San Mateo del Mar	20248	http://diariooficial.gob.mx/SEDESOL/2015/Oaxaca_248.pdf
Oaxaca	San Mateo Yoloxochitlán	20249	http://diariooficial.gob.mx/SEDESOL/2015/Oaxaca_249.pdf
Oaxaca	San Mateo Etlatongo	20250	http://diariooficial.gob.mx/SEDESOL/2015/Oaxaca_250.pdf
Oaxaca	San Mateo Nejápam	20251	http://diariooficial.gob.mx/SEDESOL/2015/Oaxaca_251.pdf
Oaxaca	San Mateo Peñasco	20252	http://diariooficial.gob.mx/SEDESOL/2015/Oaxaca_252.pdf
Oaxaca	San Mateo Piñas	20253	http://diariooficial.gob.mx/SEDESOL/2015/Oaxaca_253.pdf
Oaxaca	San Mateo Río Hondo	20254	http://diariooficial.gob.mx/SEDESOL/2015/Oaxaca_254.pdf
Oaxaca	San Mateo Sindihi	20255	http://diariooficial.gob.mx/SEDESOL/2015/Oaxaca_255.pdf
Oaxaca	San Mateo Tlapiltepec	20256	http://diariooficial.gob.mx/SEDESOL/2015/Oaxaca_256.pdf
Oaxaca	San Melchor Betaza	20257	http://diariooficial.gob.mx/SEDESOL/2015/Oaxaca_257.pdf
Oaxaca	San Miguel Achiutla	20258	http://diariooficial.gob.mx/SEDESOL/2015/Oaxaca_258.pdf
Oaxaca	San Miguel Ahuehuetitlán	20259	http://diariooficial.gob.mx/SEDESOL/2015/Oaxaca_259.pdf
Oaxaca	San Miguel Aloápam	20260	http://diariooficial.gob.mx/SEDESOL/2015/Oaxaca_260.pdf
Oaxaca	San Miguel Amatlán	20261	http://diariooficial.gob.mx/SEDESOL/2015/Oaxaca_261.pdf
Oaxaca	San Miguel Amatlán	20262	http://diariooficial.gob.mx/SEDESOL/2015/Oaxaca_262.pdf
Oaxaca	San Miguel Coatlán	20263	http://diariooficial.gob.mx/SEDESOL/2015/Oaxaca_263.pdf

Oaxaca	San Miguel Chichahua	20264	http://diariooficial.gob.mx/SEDESOL/2015/Oaxaca_264.pdf
Oaxaca	San Miguel Chimalapa	20265	http://diariooficial.gob.mx/SEDESOL/2015/Oaxaca_265.pdf
Oaxaca	San Miguel del Puerto	20266	http://diariooficial.gob.mx/SEDESOL/2015/Oaxaca_266.pdf
Oaxaca	San Miguel del Río	20267	http://diariooficial.gob.mx/SEDESOL/2015/Oaxaca_267.pdf
Oaxaca	San Miguel Ejutla	20268	http://diariooficial.gob.mx/SEDESOL/2015/Oaxaca_268.pdf
Oaxaca	San Miguel el Grande	20269	http://diariooficial.gob.mx/SEDESOL/2015/Oaxaca_269.pdf
Oaxaca	San Miguel Huautla	20270	http://diariooficial.gob.mx/SEDESOL/2015/Oaxaca_270.pdf
Oaxaca	San Miguel Mixtepec	20271	http://diariooficial.gob.mx/SEDESOL/2015/Oaxaca_271.pdf
Oaxaca	San Miguel Panixtlahuaca	20272	http://diariooficial.gob.mx/SEDESOL/2015/Oaxaca_272.pdf
Oaxaca	San Miguel Peras	20273	http://diariooficial.gob.mx/SEDESOL/2015/Oaxaca_273.pdf
Oaxaca	San Miguel Piedras	20274	http://diariooficial.gob.mx/SEDESOL/2015/Oaxaca_274.pdf
Oaxaca	San Miguel Quetzaltepec	20275	http://diariooficial.gob.mx/SEDESOL/2015/Oaxaca_275.pdf
Oaxaca	San Miguel Santa Flor	20276	http://diariooficial.gob.mx/SEDESOL/2015/Oaxaca_276.pdf
Oaxaca	Villa Sola de Vega	20277	http://diariooficial.gob.mx/SEDESOL/2015/Oaxaca_277.pdf
Oaxaca	San Miguel Soyaltepec	20278	http://diariooficial.gob.mx/SEDESOL/2015/Oaxaca_278.pdf
Oaxaca	San Miguel Suchixtepec	20279	http://diariooficial.gob.mx/SEDESOL/2015/Oaxaca_279.pdf
Oaxaca	Villa Talea de Castro	20280	http://diariooficial.gob.mx/SEDESOL/2015/Oaxaca_280.pdf
Oaxaca	San Miguel Tecomatlán	20281	http://diariooficial.gob.mx/SEDESOL/2015/Oaxaca_281.pdf
Oaxaca	San Miguel Tenango	20282	http://diariooficial.gob.mx/SEDESOL/2015/Oaxaca_282.pdf
Oaxaca	San Miguel Tequixtepec	20283	http://diariooficial.gob.mx/SEDESOL/2015/Oaxaca_283.pdf
Oaxaca	San Miguel Tilquiápam	20284	http://diariooficial.gob.mx/SEDESOL/2015/Oaxaca_284.pdf
Oaxaca	San Miguel Tlacamama	20285	http://diariooficial.gob.mx/SEDESOL/2015/Oaxaca_285.pdf
Oaxaca	San Miguel Tlacotepec	20286	http://diariooficial.gob.mx/SEDESOL/2015/Oaxaca_286.pdf
Oaxaca	San Miguel Tulancingo	20287	http://diariooficial.gob.mx/SEDESOL/2015/Oaxaca_287.pdf
Oaxaca	San Miguel Yotao	20288	http://diariooficial.gob.mx/SEDESOL/2015/Oaxaca_288.pdf
Oaxaca	San Nicolás	20289	http://diariooficial.gob.mx/SEDESOL/2015/Oaxaca_289.pdf
Oaxaca	San Nicolás Hidalgo	20290	http://diariooficial.gob.mx/SEDESOL/2015/Oaxaca_290.pdf
Oaxaca	San Pablo Coatlán	20291	http://diariooficial.gob.mx/SEDESOL/2015/Oaxaca_291.pdf
Oaxaca	San Pablo Cuatro Venados	20292	http://diariooficial.gob.mx/SEDESOL/2015/Oaxaca_292.pdf
Oaxaca	San Pablo Etla	20293	http://diariooficial.gob.mx/SEDESOL/2015/Oaxaca_293.pdf
Oaxaca	San Pablo Huitzo	20294	http://diariooficial.gob.mx/SEDESOL/2015/Oaxaca_294.pdf
Oaxaca	San Pablo Huixtepec	20295	http://diariooficial.gob.mx/SEDESOL/2015/Oaxaca_295.pdf
Oaxaca	San Pablo Macuiltianguis	20296	http://diariooficial.gob.mx/SEDESOL/2015/Oaxaca_296.pdf
Oaxaca	San Pablo Tijaltepec	20297	http://diariooficial.gob.mx/SEDESOL/2015/Oaxaca_297.pdf
Oaxaca	San Pablo Villa de Mitla	20298	http://diariooficial.gob.mx/SEDESOL/2015/Oaxaca_298.pdf
Oaxaca	San Pablo Yaganiza	20299	http://diariooficial.gob.mx/SEDESOL/2015/Oaxaca_299.pdf

Oaxaca	San Pedro Amuzgos	20300	http://diariooficial.gob.mx/SEDESOL/2015/Oaxaca_300.pdf
Oaxaca	San Pedro Apóstol	20301	http://diariooficial.gob.mx/SEDESOL/2015/Oaxaca_301.pdf
Oaxaca	San Pedro Atoyac	20302	http://diariooficial.gob.mx/SEDESOL/2015/Oaxaca_302.pdf
Oaxaca	San Pedro Cajonos	20303	http://diariooficial.gob.mx/SEDESOL/2015/Oaxaca_303.pdf
Oaxaca	San Pedro Coxcaltepec Cántaros	20304	http://diariooficial.gob.mx/SEDESOL/2015/Oaxaca_304.pdf
Oaxaca	San Pedro Comitancillo	20305	http://diariooficial.gob.mx/SEDESOL/2015/Oaxaca_305.pdf
Oaxaca	San Pedro el Alto	20306	http://diariooficial.gob.mx/SEDESOL/2015/Oaxaca_306.pdf
Oaxaca	San Pedro Huamelula	20307	http://diariooficial.gob.mx/SEDESOL/2015/Oaxaca_307.pdf
Oaxaca	San Pedro Huilotepec	20308	http://diariooficial.gob.mx/SEDESOL/2015/Oaxaca_308.pdf
Oaxaca	San Pedro Ixcatlán	20309	http://diariooficial.gob.mx/SEDESOL/2015/Oaxaca_309.pdf
Oaxaca	San Pedro Ixtlahuaca	20310	http://diariooficial.gob.mx/SEDESOL/2015/Oaxaca_310.pdf
Oaxaca	San Pedro Jaltepetongo	20311	http://diariooficial.gob.mx/SEDESOL/2015/Oaxaca_311.pdf
Oaxaca	San Pedro Jicayán	20312	http://diariooficial.gob.mx/SEDESOL/2015/Oaxaca_312.pdf
Oaxaca	San Pedro Jocotipac	20313	http://diariooficial.gob.mx/SEDESOL/2015/Oaxaca_313.pdf
Oaxaca	San Pedro Juchatengo	20314	http://diariooficial.gob.mx/SEDESOL/2015/Oaxaca_314.pdf
Oaxaca	San Pedro Mártir	20315	http://diariooficial.gob.mx/SEDESOL/2015/Oaxaca_315.pdf
Oaxaca	San Pedro Mártir Quiexchapa	20316	http://diariooficial.gob.mx/SEDESOL/2015/Oaxaca_316.pdf
Oaxaca	San Pedro Mártir Yucuxaco	20317	http://diariooficial.gob.mx/SEDESOL/2015/Oaxaca_317.pdf
Oaxaca	San Pedro Mixtepec -Dto. 22 -	20318	http://diariooficial.gob.mx/SEDESOL/2015/Oaxaca_318.pdf
Oaxaca	San Pedro Mixtepec -Dto. 26 -	20319	http://diariooficial.gob.mx/SEDESOL/2015/Oaxaca_319.pdf
Oaxaca	San Pedro Molinos	20320	http://diariooficial.gob.mx/SEDESOL/2015/Oaxaca_320.pdf
Oaxaca	San Pedro Nopala	20321	http://diariooficial.gob.mx/SEDESOL/2015/Oaxaca_321.pdf
Oaxaca	San Pedro Ocopetatlillo	20322	http://diariooficial.gob.mx/SEDESOL/2015/Oaxaca_322.pdf
Oaxaca	San Pedro Ocotepc	20323	http://diariooficial.gob.mx/SEDESOL/2015/Oaxaca_323.pdf
Oaxaca	San Pedro Pochutla	20324	http://diariooficial.gob.mx/SEDESOL/2015/Oaxaca_324.pdf
Oaxaca	San Pedro Quiatoni	20325	http://diariooficial.gob.mx/SEDESOL/2015/Oaxaca_325.pdf
Oaxaca	San Pedro Sochiápam	20326	http://diariooficial.gob.mx/SEDESOL/2015/Oaxaca_326.pdf
Oaxaca	San Pedro Tapanatepec	20327	http://diariooficial.gob.mx/SEDESOL/2015/Oaxaca_327.pdf
Oaxaca	San Pedro Taviche	20328	http://diariooficial.gob.mx/SEDESOL/2015/Oaxaca_328.pdf
Oaxaca	San Pedro Teozacoalco	20329	http://diariooficial.gob.mx/SEDESOL/2015/Oaxaca_329.pdf
Oaxaca	San Pedro Teutila	20330	http://diariooficial.gob.mx/SEDESOL/2015/Oaxaca_330.pdf
Oaxaca	San Pedro Tidaá	20331	http://diariooficial.gob.mx/SEDESOL/2015/Oaxaca_331.pdf
Oaxaca	San Pedro Topiltepec	20332	http://diariooficial.gob.mx/SEDESOL/2015/Oaxaca_332.pdf
Oaxaca	San Pedro Totolápam	20333	http://diariooficial.gob.mx/SEDESOL/2015/Oaxaca_333.pdf
Oaxaca	Villa de Tututepec de Melchor Ocampo	20334	http://diariooficial.gob.mx/SEDESOL/2015/Oaxaca_334.pdf
Oaxaca	San Pedro Yaneri	20335	http://diariooficial.gob.mx/SEDESOL/2015/Oaxaca_335.pdf

Oaxaca	San Pedro Yólox	20336	http://diariooficial.gob.mx/SEDESOL/2015/Oaxaca_336.pdf
Oaxaca	San Pedro y San Pablo Ayutla	20337	http://diariooficial.gob.mx/SEDESOL/2015/Oaxaca_337.pdf
Oaxaca	Villa de Etla	20338	http://diariooficial.gob.mx/SEDESOL/2015/Oaxaca_338.pdf
Oaxaca	San Pedro y San Pablo Teposcolula	20339	http://diariooficial.gob.mx/SEDESOL/2015/Oaxaca_339.pdf
Oaxaca	San Pedro y San Pablo Tequixtepec	20340	http://diariooficial.gob.mx/SEDESOL/2015/Oaxaca_340.pdf
Oaxaca	San Pedro Yucunama	20341	http://diariooficial.gob.mx/SEDESOL/2015/Oaxaca_341.pdf
Oaxaca	San Raymundo Jalpan	20342	http://diariooficial.gob.mx/SEDESOL/2015/Oaxaca_342.pdf
Oaxaca	San Sebastián Abasolo	20343	http://diariooficial.gob.mx/SEDESOL/2015/Oaxaca_343.pdf
Oaxaca	San Sebastián Coatlán	20344	http://diariooficial.gob.mx/SEDESOL/2015/Oaxaca_344.pdf
Oaxaca	San Sebastián Ixcapa	20345	http://diariooficial.gob.mx/SEDESOL/2015/Oaxaca_345.pdf
Oaxaca	San Sebastián Nicananduta	20346	http://diariooficial.gob.mx/SEDESOL/2015/Oaxaca_346.pdf
Oaxaca	San Sebastián Río Hondo	20347	http://diariooficial.gob.mx/SEDESOL/2015/Oaxaca_347.pdf
Oaxaca	San Sebastián Tecomaxtlahuaca	20348	http://diariooficial.gob.mx/SEDESOL/2015/Oaxaca_348.pdf
Oaxaca	San Sebastián Teitipac	20349	http://diariooficial.gob.mx/SEDESOL/2015/Oaxaca_349.pdf
Oaxaca	San Sebastián Tutla	20350	http://diariooficial.gob.mx/SEDESOL/2015/Oaxaca_350.pdf
Oaxaca	San Simón Almolongas	20351	http://diariooficial.gob.mx/SEDESOL/2015/Oaxaca_351.pdf
Oaxaca	San Simón Zahuatlán	20352	http://diariooficial.gob.mx/SEDESOL/2015/Oaxaca_352.pdf
Oaxaca	Santa Ana	20353	http://diariooficial.gob.mx/SEDESOL/2015/Oaxaca_353.pdf
Oaxaca	Santa Ana Ateixtlahuaca	20354	http://diariooficial.gob.mx/SEDESOL/2015/Oaxaca_354.pdf
Oaxaca	Santa Ana Cuauhtémoc	20355	http://diariooficial.gob.mx/SEDESOL/2015/Oaxaca_355.pdf
Oaxaca	Santa Ana del Valle	20356	http://diariooficial.gob.mx/SEDESOL/2015/Oaxaca_356.pdf
Oaxaca	Santa Ana Tavela	20357	http://diariooficial.gob.mx/SEDESOL/2015/Oaxaca_357.pdf
Oaxaca	Santa Ana Tlapacoyan	20358	http://diariooficial.gob.mx/SEDESOL/2015/Oaxaca_358.pdf
Oaxaca	Santa Ana Yareni	20359	http://diariooficial.gob.mx/SEDESOL/2015/Oaxaca_359.pdf
Oaxaca	Santa Ana Zegache	20360	http://diariooficial.gob.mx/SEDESOL/2015/Oaxaca_360.pdf
Oaxaca	Santa Catalina Quierí	20361	http://diariooficial.gob.mx/SEDESOL/2015/Oaxaca_361.pdf
Oaxaca	Santa Catarina Cuixtla	20362	http://diariooficial.gob.mx/SEDESOL/2015/Oaxaca_362.pdf
Oaxaca	Santa Catarina Ixtepeji	20363	http://diariooficial.gob.mx/SEDESOL/2015/Oaxaca_363.pdf
Oaxaca	Santa Catarina Juquila	20364	http://diariooficial.gob.mx/SEDESOL/2015/Oaxaca_364.pdf
Oaxaca	Santa Catarina Lachatao	20365	http://diariooficial.gob.mx/SEDESOL/2015/Oaxaca_365.pdf
Oaxaca	Santa Catarina Loxicha	20366	http://diariooficial.gob.mx/SEDESOL/2015/Oaxaca_366.pdf
Oaxaca	Santa Catarina Mechoacán	20367	http://diariooficial.gob.mx/SEDESOL/2015/Oaxaca_367.pdf
Oaxaca	Santa Catarina Minas	20368	http://diariooficial.gob.mx/SEDESOL/2015/Oaxaca_368.pdf
Oaxaca	Santa Catarina Quiané	20369	http://diariooficial.gob.mx/SEDESOL/2015/Oaxaca_369.pdf
Oaxaca	Santa Catarina Tayata	20370	http://diariooficial.gob.mx/SEDESOL/2015/Oaxaca_370.pdf
Oaxaca	Santa Catarina Ticuá	20371	http://diariooficial.gob.mx/SEDESOL/2015/Oaxaca_371.pdf

Oaxaca	Santa Catarina Yosonotú	20372	http://diariooficial.gob.mx/SEDESOL/2015/Oaxaca_372.pdf
Oaxaca	Santa Catarina Zapochila	20373	http://diariooficial.gob.mx/SEDESOL/2015/Oaxaca_373.pdf
Oaxaca	Santa Cruz Acatepec	20374	http://diariooficial.gob.mx/SEDESOL/2015/Oaxaca_374.pdf
Oaxaca	Santa Cruz Amilpas	20375	http://diariooficial.gob.mx/SEDESOL/2015/Oaxaca_375.pdf
Oaxaca	Santa Cruz de Bravo	20376	http://diariooficial.gob.mx/SEDESOL/2015/Oaxaca_376.pdf
Oaxaca	Santa Cruz Itundujia	20377	http://diariooficial.gob.mx/SEDESOL/2015/Oaxaca_377.pdf
Oaxaca	Santa Cruz Mixtepec	20378	http://diariooficial.gob.mx/SEDESOL/2015/Oaxaca_378.pdf
Oaxaca	Santa Cruz Nundaco	20379	http://diariooficial.gob.mx/SEDESOL/2015/Oaxaca_379.pdf
Oaxaca	Santa Cruz Papalutla	20380	http://diariooficial.gob.mx/SEDESOL/2015/Oaxaca_380.pdf
Oaxaca	Santa Cruz Tacache de Mina	20381	http://diariooficial.gob.mx/SEDESOL/2015/Oaxaca_381.pdf
Oaxaca	Santa Cruz Tacahua	20382	http://diariooficial.gob.mx/SEDESOL/2015/Oaxaca_382.pdf
Oaxaca	Santa Cruz Tayata	20383	http://diariooficial.gob.mx/SEDESOL/2015/Oaxaca_383.pdf
Oaxaca	Santa Cruz Xitla	20384	http://diariooficial.gob.mx/SEDESOL/2015/Oaxaca_384.pdf
Oaxaca	Santa Cruz Xoxocotlán	20385	http://diariooficial.gob.mx/SEDESOL/2015/Oaxaca_385.pdf
Oaxaca	Santa Cruz Zenzontepec	20386	http://diariooficial.gob.mx/SEDESOL/2015/Oaxaca_386.pdf
Oaxaca	Santa Gertrudis	20387	http://diariooficial.gob.mx/SEDESOL/2015/Oaxaca_387.pdf
Oaxaca	Santa Inés del Monte	20388	http://diariooficial.gob.mx/SEDESOL/2015/Oaxaca_388.pdf
Oaxaca	Santa Inés Yatzeche	20389	http://diariooficial.gob.mx/SEDESOL/2015/Oaxaca_389.pdf
Oaxaca	Santa Lucía del Camino	20390	http://diariooficial.gob.mx/SEDESOL/2015/Oaxaca_390.pdf
Oaxaca	Santa Lucía Miahuatlán	20391	http://diariooficial.gob.mx/SEDESOL/2015/Oaxaca_391.pdf
Oaxaca	Santa Lucía Monteverde	20392	http://diariooficial.gob.mx/SEDESOL/2015/Oaxaca_392.pdf
Oaxaca	Santa Lucía Ocotlán	20393	http://diariooficial.gob.mx/SEDESOL/2015/Oaxaca_393.pdf
Oaxaca	Santa María Alotepec	20394	http://diariooficial.gob.mx/SEDESOL/2015/Oaxaca_394.pdf
Oaxaca	Santa María Apazco	20395	http://diariooficial.gob.mx/SEDESOL/2015/Oaxaca_395.pdf
Oaxaca	Santa María la Asunción	20396	http://diariooficial.gob.mx/SEDESOL/2015/Oaxaca_396.pdf
Oaxaca	Heroica Ciudad de Tlaxiaco	20397	http://diariooficial.gob.mx/SEDESOL/2015/Oaxaca_397.pdf
Oaxaca	Ayoquezco de Aldama	20398	http://diariooficial.gob.mx/SEDESOL/2015/Oaxaca_398.pdf
Oaxaca	Santa María Atzompa	20399	http://diariooficial.gob.mx/SEDESOL/2015/Oaxaca_399.pdf
Oaxaca	Santa María Camotlán	20400	http://diariooficial.gob.mx/SEDESOL/2015/Oaxaca_400.pdf
Oaxaca	Santa María Colotepec	20401	http://diariooficial.gob.mx/SEDESOL/2015/Oaxaca_401.pdf
Oaxaca	Santa María Cortijo	20402	http://diariooficial.gob.mx/SEDESOL/2015/Oaxaca_402.pdf
Oaxaca	Santa María Coyotepec	20403	http://diariooficial.gob.mx/SEDESOL/2015/Oaxaca_403.pdf
Oaxaca	Santa María Chachoápam	20404	http://diariooficial.gob.mx/SEDESOL/2015/Oaxaca_404.pdf
Oaxaca	Villa de Chilapa de Díaz	20405	http://diariooficial.gob.mx/SEDESOL/2015/Oaxaca_405.pdf
Oaxaca	Santa María Chilchotla	20406	http://diariooficial.gob.mx/SEDESOL/2015/Oaxaca_406.pdf
Oaxaca	Santa María Chimalapa	20407	http://diariooficial.gob.mx/SEDESOL/2015/Oaxaca_407.pdf

Oaxaca	Santa María del Rosario	20408	http://diariooficial.gob.mx/SEDESOL/2015/Oaxaca_408.pdf
Oaxaca	Santa María del Tule	20409	http://diariooficial.gob.mx/SEDESOL/2015/Oaxaca_409.pdf
Oaxaca	Santa María Ecatepec	20410	http://diariooficial.gob.mx/SEDESOL/2015/Oaxaca_410.pdf
Oaxaca	Santa María Guelacé	20411	http://diariooficial.gob.mx/SEDESOL/2015/Oaxaca_411.pdf
Oaxaca	Santa María Guienagati	20412	http://diariooficial.gob.mx/SEDESOL/2015/Oaxaca_412.pdf
Oaxaca	Santa María Huatulco	20413	http://diariooficial.gob.mx/SEDESOL/2015/Oaxaca_413.pdf
Oaxaca	Santa María Huazolotitlán	20414	http://diariooficial.gob.mx/SEDESOL/2015/Oaxaca_414.pdf
Oaxaca	Santa María Ipalapa	20415	http://diariooficial.gob.mx/SEDESOL/2015/Oaxaca_415.pdf
Oaxaca	Santa María Ixcatlán	20416	http://diariooficial.gob.mx/SEDESOL/2015/Oaxaca_416.pdf
Oaxaca	Santa María Jacatepec	20417	http://diariooficial.gob.mx/SEDESOL/2015/Oaxaca_417.pdf
Oaxaca	Santa María Jalapa del Marqués	20418	http://diariooficial.gob.mx/SEDESOL/2015/Oaxaca_418.pdf
Oaxaca	Santa María Jaltianguis	20419	http://diariooficial.gob.mx/SEDESOL/2015/Oaxaca_419.pdf
Oaxaca	Santa María Lachixío	20420	http://diariooficial.gob.mx/SEDESOL/2015/Oaxaca_420.pdf
Oaxaca	Santa María Mixtequilla	20421	http://diariooficial.gob.mx/SEDESOL/2015/Oaxaca_421.pdf
Oaxaca	Santa María Nativitas	20422	http://diariooficial.gob.mx/SEDESOL/2015/Oaxaca_422.pdf
Oaxaca	Santa María Nduayaco	20423	http://diariooficial.gob.mx/SEDESOL/2015/Oaxaca_423.pdf
Oaxaca	Santa María Ozolotepec	20424	http://diariooficial.gob.mx/SEDESOL/2015/Oaxaca_424.pdf
Oaxaca	Santa María Pápalo	20425	http://diariooficial.gob.mx/SEDESOL/2015/Oaxaca_425.pdf
Oaxaca	Santa María Peñoles	20426	http://diariooficial.gob.mx/SEDESOL/2015/Oaxaca_426.pdf
Oaxaca	Santa María Petapa	20427	http://diariooficial.gob.mx/SEDESOL/2015/Oaxaca_427.pdf
Oaxaca	Santa María Quiépolani	20428	http://diariooficial.gob.mx/SEDESOL/2015/Oaxaca_428.pdf
Oaxaca	Santa María Sola	20429	http://diariooficial.gob.mx/SEDESOL/2015/Oaxaca_429.pdf
Oaxaca	Santa María Tataltepec	20430	http://diariooficial.gob.mx/SEDESOL/2015/Oaxaca_430.pdf
Oaxaca	Santa María Tecomavaca	20431	http://diariooficial.gob.mx/SEDESOL/2015/Oaxaca_431.pdf
Oaxaca	Santa María Temaxcalapa	20432	http://diariooficial.gob.mx/SEDESOL/2015/Oaxaca_432.pdf
Oaxaca	Santa María Temaxcaltepec	20433	http://diariooficial.gob.mx/SEDESOL/2015/Oaxaca_433.pdf
Oaxaca	Santa María Teopoxco	20434	http://diariooficial.gob.mx/SEDESOL/2015/Oaxaca_434.pdf
Oaxaca	Santa María Tepantlali	20435	http://diariooficial.gob.mx/SEDESOL/2015/Oaxaca_435.pdf
Oaxaca	Santa María Texcatitlán	20436	http://diariooficial.gob.mx/SEDESOL/2015/Oaxaca_436.pdf
Oaxaca	Santa María Tlahuitoltepec	20437	http://diariooficial.gob.mx/SEDESOL/2015/Oaxaca_437.pdf
Oaxaca	Santa María Tlalixtac	20438	http://diariooficial.gob.mx/SEDESOL/2015/Oaxaca_438.pdf
Oaxaca	Santa María Tonameca	20439	http://diariooficial.gob.mx/SEDESOL/2015/Oaxaca_439.pdf
Oaxaca	Santa María Totolapilla	20440	http://diariooficial.gob.mx/SEDESOL/2015/Oaxaca_440.pdf
Oaxaca	Santa María Xadani	20441	http://diariooficial.gob.mx/SEDESOL/2015/Oaxaca_441.pdf
Oaxaca	Santa María Yalina	20442	http://diariooficial.gob.mx/SEDESOL/2015/Oaxaca_442.pdf
Oaxaca	Santa María Yavesía	20443	http://diariooficial.gob.mx/SEDESOL/2015/Oaxaca_443.pdf

Oaxaca	Santa María Yolotepec	20444	http://diariooficial.gob.mx/SEDESOL/2015/Oaxaca_444.pdf
Oaxaca	Santa María Yosoyúa	20445	http://diariooficial.gob.mx/SEDESOL/2015/Oaxaca_445.pdf
Oaxaca	Santa María Yucuhiti	20446	http://diariooficial.gob.mx/SEDESOL/2015/Oaxaca_446.pdf
Oaxaca	Santa María Zacatepec	20447	http://diariooficial.gob.mx/SEDESOL/2015/Oaxaca_447.pdf
Oaxaca	Santa María Zaniza	20448	http://diariooficial.gob.mx/SEDESOL/2015/Oaxaca_448.pdf
Oaxaca	Santa María Zoquitlán	20449	http://diariooficial.gob.mx/SEDESOL/2015/Oaxaca_449.pdf
Oaxaca	Santiago Amoltepec	20450	http://diariooficial.gob.mx/SEDESOL/2015/Oaxaca_450.pdf
Oaxaca	Santiago Apoala	20451	http://diariooficial.gob.mx/SEDESOL/2015/Oaxaca_451.pdf
Oaxaca	Santiago Apóstol	20452	http://diariooficial.gob.mx/SEDESOL/2015/Oaxaca_452.pdf
Oaxaca	Santiago Astata	20453	http://diariooficial.gob.mx/SEDESOL/2015/Oaxaca_453.pdf
Oaxaca	Santiago Atitlán	20454	http://diariooficial.gob.mx/SEDESOL/2015/Oaxaca_454.pdf
Oaxaca	Santiago Ayuquilli	20455	http://diariooficial.gob.mx/SEDESOL/2015/Oaxaca_455.pdf
Oaxaca	Santiago Cacaloxtotec	20456	http://diariooficial.gob.mx/SEDESOL/2015/Oaxaca_456.pdf
Oaxaca	Santiago Camotlán	20457	http://diariooficial.gob.mx/SEDESOL/2015/Oaxaca_457.pdf
Oaxaca	Santiago Comaltepec	20458	http://diariooficial.gob.mx/SEDESOL/2015/Oaxaca_458.pdf
Oaxaca	Santiago Chazumba	20459	http://diariooficial.gob.mx/SEDESOL/2015/Oaxaca_459.pdf
Oaxaca	Santiago Choápam	20460	http://diariooficial.gob.mx/SEDESOL/2015/Oaxaca_460.pdf
Oaxaca	Santiago del Río	20461	http://diariooficial.gob.mx/SEDESOL/2015/Oaxaca_461.pdf
Oaxaca	Santiago Huajolotitlán	20462	http://diariooficial.gob.mx/SEDESOL/2015/Oaxaca_462.pdf
Oaxaca	Santiago Huaucilla	20463	http://diariooficial.gob.mx/SEDESOL/2015/Oaxaca_463.pdf
Oaxaca	Santiago Ihuitlán Plumas	20464	http://diariooficial.gob.mx/SEDESOL/2015/Oaxaca_464.pdf
Oaxaca	Santiago Ixcuintepec	20465	http://diariooficial.gob.mx/SEDESOL/2015/Oaxaca_465.pdf
Oaxaca	Santiago Ixtayutla	20466	http://diariooficial.gob.mx/SEDESOL/2015/Oaxaca_466.pdf
Oaxaca	Santiago Jamiltepec	20467	http://diariooficial.gob.mx/SEDESOL/2015/Oaxaca_467.pdf
Oaxaca	Santiago Jocotepec	20468	http://diariooficial.gob.mx/SEDESOL/2015/Oaxaca_468.pdf
Oaxaca	Santiago Juxtlahuaca	20469	http://diariooficial.gob.mx/SEDESOL/2015/Oaxaca_469.pdf
Oaxaca	Santiago Lachiguiri	20470	http://diariooficial.gob.mx/SEDESOL/2015/Oaxaca_470.pdf
Oaxaca	Santiago Lalopa	20471	http://diariooficial.gob.mx/SEDESOL/2015/Oaxaca_471.pdf
Oaxaca	Santiago Laollaga	20472	http://diariooficial.gob.mx/SEDESOL/2015/Oaxaca_472.pdf
Oaxaca	Santiago Laxopa	20473	http://diariooficial.gob.mx/SEDESOL/2015/Oaxaca_473.pdf
Oaxaca	Santiago Llano Grande	20474	http://diariooficial.gob.mx/SEDESOL/2015/Oaxaca_474.pdf
Oaxaca	Santiago Matatlán	20475	http://diariooficial.gob.mx/SEDESOL/2015/Oaxaca_475.pdf
Oaxaca	Santiago Miltepec	20476	http://diariooficial.gob.mx/SEDESOL/2015/Oaxaca_476.pdf
Oaxaca	Santiago Minas	20477	http://diariooficial.gob.mx/SEDESOL/2015/Oaxaca_477.pdf
Oaxaca	Santiago Nacaltepec	20478	http://diariooficial.gob.mx/SEDESOL/2015/Oaxaca_478.pdf

Oaxaca	Santiago Nejapilla	20479	http://diariooficial.gob.mx/SEDESOL/2015/Oaxaca_479.pdf
Oaxaca	Santiago Nundiche	20480	http://diariooficial.gob.mx/SEDESOL/2015/Oaxaca_480.pdf
Oaxaca	Santiago Nuyoó	20481	http://diariooficial.gob.mx/SEDESOL/2015/Oaxaca_481.pdf
Oaxaca	Santiago Pinotepa Nacional	20482	http://diariooficial.gob.mx/SEDESOL/2015/Oaxaca_482.pdf
Oaxaca	Santiago Suchilquitongo	20483	http://diariooficial.gob.mx/SEDESOL/2015/Oaxaca_483.pdf
Oaxaca	Santiago Tamazola	20484	http://diariooficial.gob.mx/SEDESOL/2015/Oaxaca_484.pdf
Oaxaca	Santiago Tapextla	20485	http://diariooficial.gob.mx/SEDESOL/2015/Oaxaca_485.pdf
Oaxaca	Villa Tejúpam de la Unión	20486	http://diariooficial.gob.mx/SEDESOL/2015/Oaxaca_486.pdf
Oaxaca	Santiago Tenango	20487	http://diariooficial.gob.mx/SEDESOL/2015/Oaxaca_487.pdf
Oaxaca	Santiago Tepetlapa	20488	http://diariooficial.gob.mx/SEDESOL/2015/Oaxaca_488.pdf
Oaxaca	Santiago Tetepec	20489	http://diariooficial.gob.mx/SEDESOL/2015/Oaxaca_489.pdf
Oaxaca	Santiago Texcalcingo	20490	http://diariooficial.gob.mx/SEDESOL/2015/Oaxaca_490.pdf
Oaxaca	Santiago Textitlán	20491	http://diariooficial.gob.mx/SEDESOL/2015/Oaxaca_491.pdf
Oaxaca	Santiago Tilantongo	20492	http://diariooficial.gob.mx/SEDESOL/2015/Oaxaca_492.pdf
Oaxaca	Santiago Tillo	20493	http://diariooficial.gob.mx/SEDESOL/2015/Oaxaca_493.pdf
Oaxaca	Santiago Tlazoyaltepec	20494	http://diariooficial.gob.mx/SEDESOL/2015/Oaxaca_494.pdf
Oaxaca	Santiago Xanica	20495	http://diariooficial.gob.mx/SEDESOL/2015/Oaxaca_495.pdf
Oaxaca	Santiago Xiacuí	20496	http://diariooficial.gob.mx/SEDESOL/2015/Oaxaca_496.pdf
Oaxaca	Santiago Yaitepec	20497	http://diariooficial.gob.mx/SEDESOL/2015/Oaxaca_497.pdf
Oaxaca	Santiago Yaveo	20498	http://diariooficial.gob.mx/SEDESOL/2015/Oaxaca_498.pdf
Oaxaca	Santiago Yolomécatl	20499	http://diariooficial.gob.mx/SEDESOL/2015/Oaxaca_499.pdf
Oaxaca	Santiago Yosondúa	20500	http://diariooficial.gob.mx/SEDESOL/2015/Oaxaca_500.pdf
Oaxaca	Santiago Yucuyachi	20501	http://diariooficial.gob.mx/SEDESOL/2015/Oaxaca_501.pdf
Oaxaca	Santiago Zacatepec	20502	http://diariooficial.gob.mx/SEDESOL/2015/Oaxaca_502.pdf
Oaxaca	Santiago Zochila	20503	http://diariooficial.gob.mx/SEDESOL/2015/Oaxaca_503.pdf
Oaxaca	Nuevo Zoquiápam	20504	http://diariooficial.gob.mx/SEDESOL/2015/Oaxaca_504.pdf
Oaxaca	Santo Domingo Ingenio	20505	http://diariooficial.gob.mx/SEDESOL/2015/Oaxaca_505.pdf
Oaxaca	Santo Domingo Albarradas	20506	http://diariooficial.gob.mx/SEDESOL/2015/Oaxaca_506.pdf
Oaxaca	Santo Domingo Armenta	20507	http://diariooficial.gob.mx/SEDESOL/2015/Oaxaca_507.pdf
Oaxaca	Santo Domingo Chihuitán	20508	http://diariooficial.gob.mx/SEDESOL/2015/Oaxaca_508.pdf
Oaxaca	Santo Domingo de Morelos	20509	http://diariooficial.gob.mx/SEDESOL/2015/Oaxaca_509.pdf
Oaxaca	Santo Domingo Ixcatlán	20510	http://diariooficial.gob.mx/SEDESOL/2015/Oaxaca_510.pdf
Oaxaca	Santo Domingo Nuxaá	20511	http://diariooficial.gob.mx/SEDESOL/2015/Oaxaca_511.pdf
Oaxaca	Santo Domingo Ozolotepec	20512	http://diariooficial.gob.mx/SEDESOL/2015/Oaxaca_512.pdf
Oaxaca	Santo Domingo Petapa	20513	http://diariooficial.gob.mx/SEDESOL/2015/Oaxaca_513.pdf

Oaxaca	Santo Domingo Roayaga	20514	http://diariooficial.gob.mx/SEDESOL/2015/Oaxaca_514.pdf
Oaxaca	Santo Domingo Tehuantepec	20515	http://diariooficial.gob.mx/SEDESOL/2015/Oaxaca_515.pdf
Oaxaca	Santo Domingo Teojomulco	20516	http://diariooficial.gob.mx/SEDESOL/2015/Oaxaca_516.pdf
Oaxaca	Santo Domingo Tepuxtepec	20517	http://diariooficial.gob.mx/SEDESOL/2015/Oaxaca_517.pdf
Oaxaca	Santo Domingo Tlatayápan	20518	http://diariooficial.gob.mx/SEDESOL/2015/Oaxaca_518.pdf
Oaxaca	Santo Domingo Tomaltepec	20519	http://diariooficial.gob.mx/SEDESOL/2015/Oaxaca_519.pdf
Oaxaca	Santo Domingo Tonalá	20520	http://diariooficial.gob.mx/SEDESOL/2015/Oaxaca_520.pdf
Oaxaca	Santo Domingo Tonaltepec	20521	http://diariooficial.gob.mx/SEDESOL/2015/Oaxaca_521.pdf
Oaxaca	Santo Domingo Xagacia	20522	http://diariooficial.gob.mx/SEDESOL/2015/Oaxaca_522.pdf
Oaxaca	Santo Domingo Yanhuítlán	20523	http://diariooficial.gob.mx/SEDESOL/2015/Oaxaca_523.pdf
Oaxaca	Santo Domingo Yodohino	20524	http://diariooficial.gob.mx/SEDESOL/2015/Oaxaca_524.pdf
Oaxaca	Santo Domingo Zanatepec	20525	http://diariooficial.gob.mx/SEDESOL/2015/Oaxaca_525.pdf
Oaxaca	Santos Reyes Nopala	20526	http://diariooficial.gob.mx/SEDESOL/2015/Oaxaca_526.pdf
Oaxaca	Santos Reyes Pápalo	20527	http://diariooficial.gob.mx/SEDESOL/2015/Oaxaca_527.pdf
Oaxaca	Santos Reyes Tepejillo	20528	http://diariooficial.gob.mx/SEDESOL/2015/Oaxaca_528.pdf
Oaxaca	Santos Reyes Yucuná	20529	http://diariooficial.gob.mx/SEDESOL/2015/Oaxaca_529.pdf
Oaxaca	Santo Tomás Jalieza	20530	http://diariooficial.gob.mx/SEDESOL/2015/Oaxaca_530.pdf
Oaxaca	Santo Tomás Mazaltepec	20531	http://diariooficial.gob.mx/SEDESOL/2015/Oaxaca_531.pdf
Oaxaca	Santo Tomás Ocotepec	20532	http://diariooficial.gob.mx/SEDESOL/2015/Oaxaca_532.pdf
Oaxaca	Santo Tomás Tamazulapan	20533	http://diariooficial.gob.mx/SEDESOL/2015/Oaxaca_533.pdf
Oaxaca	San Vicente Coatlán	20534	http://diariooficial.gob.mx/SEDESOL/2015/Oaxaca_534.pdf
Oaxaca	San Vicente Lachixío	20535	http://diariooficial.gob.mx/SEDESOL/2015/Oaxaca_535.pdf
Oaxaca	San Vicente Nuñú	20536	http://diariooficial.gob.mx/SEDESOL/2015/Oaxaca_536.pdf
Oaxaca	Silacayoápan	20537	http://diariooficial.gob.mx/SEDESOL/2015/Oaxaca_537.pdf
Oaxaca	Sitio de Xitlapehua	20538	http://diariooficial.gob.mx/SEDESOL/2015/Oaxaca_538.pdf
Oaxaca	Soledad Etla	20539	http://diariooficial.gob.mx/SEDESOL/2015/Oaxaca_539.pdf
Oaxaca	Villa de Tamazulápan del Progreso	20540	http://diariooficial.gob.mx/SEDESOL/2015/Oaxaca_540.pdf
Oaxaca	Tanetze de Zaragoza	20541	http://diariooficial.gob.mx/SEDESOL/2015/Oaxaca_541.pdf
Oaxaca	Taniche	20542	http://diariooficial.gob.mx/SEDESOL/2015/Oaxaca_542.pdf
Oaxaca	Tataltepec de Valdés	20543	http://diariooficial.gob.mx/SEDESOL/2015/Oaxaca_543.pdf
Oaxaca	Teococuilco de Marcos Pérez	20544	http://diariooficial.gob.mx/SEDESOL/2015/Oaxaca_544.pdf
Oaxaca	Teotitlán de Flores Magón	20545	http://diariooficial.gob.mx/SEDESOL/2015/Oaxaca_545.pdf
Oaxaca	Teotitlán del Valle	20546	http://diariooficial.gob.mx/SEDESOL/2015/Oaxaca_546.pdf
Oaxaca	Teotongo	20547	http://diariooficial.gob.mx/SEDESOL/2015/Oaxaca_547.pdf
Oaxaca	Tepelmeme Villa de Morelos	20548	http://diariooficial.gob.mx/SEDESOL/2015/Oaxaca_548.pdf

Oaxaca	Tezoatlán de Segura y Luna	20549	http://diariooficial.gob.mx/SEDESOL/2015/Oaxaca_549.pdf
Oaxaca	San Jerónimo Tlacoahuaya	20550	http://diariooficial.gob.mx/SEDESOL/2015/Oaxaca_550.pdf
Oaxaca	Tlacolula de Matamoros	20551	http://diariooficial.gob.mx/SEDESOL/2015/Oaxaca_551.pdf
Oaxaca	Tlacotepec Plumas	20552	http://diariooficial.gob.mx/SEDESOL/2015/Oaxaca_552.pdf
Oaxaca	Tlaxiactac de Cabrera	20553	http://diariooficial.gob.mx/SEDESOL/2015/Oaxaca_553.pdf
Oaxaca	Totontepec Villa de Morelos	20554	http://diariooficial.gob.mx/SEDESOL/2015/Oaxaca_554.pdf
Oaxaca	Trinidad Zaachila	20555	http://diariooficial.gob.mx/SEDESOL/2015/Oaxaca_555.pdf
Oaxaca	La Trinidad Vista Hermosa	20556	http://diariooficial.gob.mx/SEDESOL/2015/Oaxaca_556.pdf
Oaxaca	Unión Hidalgo	20557	http://diariooficial.gob.mx/SEDESOL/2015/Oaxaca_557.pdf
Oaxaca	Valerio Trujano	20558	http://diariooficial.gob.mx/SEDESOL/2015/Oaxaca_558.pdf
Oaxaca	San Juan Bautista Valle Nacional	20559	http://diariooficial.gob.mx/SEDESOL/2015/Oaxaca_559.pdf
Oaxaca	Villa Díaz Ordaz	20560	http://diariooficial.gob.mx/SEDESOL/2015/Oaxaca_560.pdf
Oaxaca	Yaxe	20561	http://diariooficial.gob.mx/SEDESOL/2015/Oaxaca_561.pdf
Oaxaca	Magdalena Yodocono de Porfirio Díaz	20562	http://diariooficial.gob.mx/SEDESOL/2015/Oaxaca_562.pdf
Oaxaca	Yogana	20563	http://diariooficial.gob.mx/SEDESOL/2015/Oaxaca_563.pdf
Oaxaca	Yutanduchi de Guerrero	20564	http://diariooficial.gob.mx/SEDESOL/2015/Oaxaca_564.pdf
Oaxaca	Villa de Zaachila	20565	http://diariooficial.gob.mx/SEDESOL/2015/Oaxaca_565.pdf
Oaxaca	San Mateo Yucutindó	20566	http://diariooficial.gob.mx/SEDESOL/2015/Oaxaca_566.pdf
Oaxaca	Zapotitlán Lagunas	20567	http://diariooficial.gob.mx/SEDESOL/2015/Oaxaca_567.pdf
Oaxaca	Zapotitlán Palmas	20568	http://diariooficial.gob.mx/SEDESOL/2015/Oaxaca_568.pdf
Oaxaca	Santa Inés de Zaragoza	20569	http://diariooficial.gob.mx/SEDESOL/2015/Oaxaca_569.pdf
Oaxaca	Zimatlán de Álvarez	20570	http://diariooficial.gob.mx/SEDESOL/2015/Oaxaca_570.pdf
Puebla	Acajete	21001	http://diariooficial.gob.mx/SEDESOL/2015/Puebla_001.pdf
Puebla	Acateno	21002	http://diariooficial.gob.mx/SEDESOL/2015/Puebla_002.pdf
Puebla	Acatlán	21003	http://diariooficial.gob.mx/SEDESOL/2015/Puebla_003.pdf
Puebla	Acatzingo	21004	http://diariooficial.gob.mx/SEDESOL/2015/Puebla_004.pdf
Puebla	Acteopan	21005	http://diariooficial.gob.mx/SEDESOL/2015/Puebla_005.pdf
Puebla	Ahuacatlán	21006	http://diariooficial.gob.mx/SEDESOL/2015/Puebla_006.pdf
Puebla	Ahuatlán	21007	http://diariooficial.gob.mx/SEDESOL/2015/Puebla_007.pdf
Puebla	Ahuazotepec	21008	http://diariooficial.gob.mx/SEDESOL/2015/Puebla_008.pdf
Puebla	Ahuehuetitla	21009	http://diariooficial.gob.mx/SEDESOL/2015/Puebla_009.pdf
Puebla	Ajalpan	21010	http://diariooficial.gob.mx/SEDESOL/2015/Puebla_010.pdf
Puebla	Albino Zertuche	21011	http://diariooficial.gob.mx/SEDESOL/2015/Puebla_011.pdf
Puebla	Aljojuca	21012	http://diariooficial.gob.mx/SEDESOL/2015/Puebla_012.pdf
Puebla	Attepexi	21013	http://diariooficial.gob.mx/SEDESOL/2015/Puebla_013.pdf

Puebla	Amixtlán	21014	http://diariooficial.gob.mx/SEDESOL/2015/Puebla_014.pdf
Puebla	Amozoc	21015	http://diariooficial.gob.mx/SEDESOL/2015/Puebla_015.pdf
Puebla	Aquixtla	21016	http://diariooficial.gob.mx/SEDESOL/2015/Puebla_016.pdf
Puebla	Atempan	21017	http://diariooficial.gob.mx/SEDESOL/2015/Puebla_017.pdf
Puebla	Atexcal	21018	http://diariooficial.gob.mx/SEDESOL/2015/Puebla_018.pdf
Puebla	Atlixco	21019	http://diariooficial.gob.mx/SEDESOL/2015/Puebla_019.pdf
Puebla	Atoyatempan	21020	http://diariooficial.gob.mx/SEDESOL/2015/Puebla_020.pdf
Puebla	Atzala	21021	http://diariooficial.gob.mx/SEDESOL/2015/Puebla_021.pdf
Puebla	Atzizihuacán	21022	http://diariooficial.gob.mx/SEDESOL/2015/Puebla_022.pdf
Puebla	Atzizintla	21023	http://diariooficial.gob.mx/SEDESOL/2015/Puebla_023.pdf
Puebla	Axutla	21024	http://diariooficial.gob.mx/SEDESOL/2015/Puebla_024.pdf
Puebla	Ayotoxco de Guerrero	21025	http://diariooficial.gob.mx/SEDESOL/2015/Puebla_025.pdf
Puebla	Calpan	21026	http://diariooficial.gob.mx/SEDESOL/2015/Puebla_026.pdf
Puebla	Caltepec	21027	http://diariooficial.gob.mx/SEDESOL/2015/Puebla_027.pdf
Puebla	Camocuautila	21028	http://diariooficial.gob.mx/SEDESOL/2015/Puebla_028.pdf
Puebla	Caxhuacan	21029	http://diariooficial.gob.mx/SEDESOL/2015/Puebla_029.pdf
Puebla	Coatepec	21030	http://diariooficial.gob.mx/SEDESOL/2015/Puebla_030.pdf
Puebla	Coatzingo	21031	http://diariooficial.gob.mx/SEDESOL/2015/Puebla_031.pdf
Puebla	Cohetzala	21032	http://diariooficial.gob.mx/SEDESOL/2015/Puebla_032.pdf
Puebla	Cohuecan	21033	http://diariooficial.gob.mx/SEDESOL/2015/Puebla_033.pdf
Puebla	Coronango	21034	http://diariooficial.gob.mx/SEDESOL/2015/Puebla_034.pdf
Puebla	Coxcatlán	21035	http://diariooficial.gob.mx/SEDESOL/2015/Puebla_035.pdf
Puebla	Coyomeapan	21036	http://diariooficial.gob.mx/SEDESOL/2015/Puebla_036.pdf
Puebla	Coyotepec	21037	http://diariooficial.gob.mx/SEDESOL/2015/Puebla_037.pdf
Puebla	Cuapiaxtla de Madero	21038	http://diariooficial.gob.mx/SEDESOL/2015/Puebla_038.pdf
Puebla	Cuatempan	21039	http://diariooficial.gob.mx/SEDESOL/2015/Puebla_039.pdf
Puebla	Cuautinchán	21040	http://diariooficial.gob.mx/SEDESOL/2015/Puebla_040.pdf
Puebla	Cuatlancingo	21041	http://diariooficial.gob.mx/SEDESOL/2015/Puebla_041.pdf
Puebla	Cuayuca de Andrade	21042	http://diariooficial.gob.mx/SEDESOL/2015/Puebla_042.pdf
Puebla	Cuetzalan del Progreso	21043	http://diariooficial.gob.mx/SEDESOL/2015/Puebla_043.pdf
Puebla	Cuyoaco	21044	http://diariooficial.gob.mx/SEDESOL/2015/Puebla_044.pdf
Puebla	Chalchicomula de Sesma	21045	http://diariooficial.gob.mx/SEDESOL/2015/Puebla_045.pdf
Puebla	Chapulco	21046	http://diariooficial.gob.mx/SEDESOL/2015/Puebla_046.pdf
Puebla	Chiautla	21047	http://diariooficial.gob.mx/SEDESOL/2015/Puebla_047.pdf
Puebla	Chiautzingo	21048	http://diariooficial.gob.mx/SEDESOL/2015/Puebla_048.pdf

Puebla	Chiconcuautila	21049	http://diariooficial.gob.mx/SEDESOL/2015/Puebla_049.pdf
Puebla	Chichiquila	21050	http://diariooficial.gob.mx/SEDESOL/2015/Puebla_050.pdf
Puebla	Chietla	21051	http://diariooficial.gob.mx/SEDESOL/2015/Puebla_051.pdf
Puebla	Chigmecatitlán	21052	http://diariooficial.gob.mx/SEDESOL/2015/Puebla_052.pdf
Puebla	Chignahuapan	21053	http://diariooficial.gob.mx/SEDESOL/2015/Puebla_053.pdf
Puebla	Chignautla	21054	http://diariooficial.gob.mx/SEDESOL/2015/Puebla_054.pdf
Puebla	Chila	21055	http://diariooficial.gob.mx/SEDESOL/2015/Puebla_055.pdf
Puebla	Chila de la Sal	21056	http://diariooficial.gob.mx/SEDESOL/2015/Puebla_056.pdf
Puebla	Honey	21057	http://diariooficial.gob.mx/SEDESOL/2015/Puebla_057.pdf
Puebla	Chilchotla	21058	http://diariooficial.gob.mx/SEDESOL/2015/Puebla_058.pdf
Puebla	Chinantla	21059	http://diariooficial.gob.mx/SEDESOL/2015/Puebla_059.pdf
Puebla	Domingo Arenas	21060	http://diariooficial.gob.mx/SEDESOL/2015/Puebla_060.pdf
Puebla	Eloxochitlán	21061	http://diariooficial.gob.mx/SEDESOL/2015/Puebla_061.pdf
Puebla	Epatlán	21062	http://diariooficial.gob.mx/SEDESOL/2015/Puebla_062.pdf
Puebla	Esperanza	21063	http://diariooficial.gob.mx/SEDESOL/2015/Puebla_063.pdf
Puebla	Francisco Z. Mena	21064	http://diariooficial.gob.mx/SEDESOL/2015/Puebla_064.pdf
Puebla	General Felipe Ángeles	21065	http://diariooficial.gob.mx/SEDESOL/2015/Puebla_065.pdf
Puebla	Guadalupe	21066	http://diariooficial.gob.mx/SEDESOL/2015/Puebla_066.pdf
Puebla	Guadalupe Victoria	21067	http://diariooficial.gob.mx/SEDESOL/2015/Puebla_067.pdf
Puebla	Hermenegildo Galeana	21068	http://diariooficial.gob.mx/SEDESOL/2015/Puebla_068.pdf
Puebla	Huaquechula	21069	http://diariooficial.gob.mx/SEDESOL/2015/Puebla_069.pdf
Puebla	Huatlatlauca	21070	http://diariooficial.gob.mx/SEDESOL/2015/Puebla_070.pdf
Puebla	Huauchinango	21071	http://diariooficial.gob.mx/SEDESOL/2015/Puebla_071.pdf
Puebla	Huehuetla	21072	http://diariooficial.gob.mx/SEDESOL/2015/Puebla_072.pdf
Puebla	Huehuetlán el Chico	21073	http://diariooficial.gob.mx/SEDESOL/2015/Puebla_073.pdf
Puebla	Huejotzingo	21074	http://diariooficial.gob.mx/SEDESOL/2015/Puebla_074.pdf
Puebla	Hueyapan	21075	http://diariooficial.gob.mx/SEDESOL/2015/Puebla_075.pdf
Puebla	Hueytamalco	21076	http://diariooficial.gob.mx/SEDESOL/2015/Puebla_076.pdf
Puebla	Hueytalpan	21077	http://diariooficial.gob.mx/SEDESOL/2015/Puebla_077.pdf
Puebla	Huitzilán de Serdán	21078	http://diariooficial.gob.mx/SEDESOL/2015/Puebla_078.pdf
Puebla	Huitziltepec	21079	http://diariooficial.gob.mx/SEDESOL/2015/Puebla_079.pdf
Puebla	Atlequizayan	21080	http://diariooficial.gob.mx/SEDESOL/2015/Puebla_080.pdf
Puebla	Ixcamilpa de Guerrero	21081	http://diariooficial.gob.mx/SEDESOL/2015/Puebla_081.pdf
Puebla	Ixcaquixtla	21082	http://diariooficial.gob.mx/SEDESOL/2015/Puebla_082.pdf
Puebla	Ixtacamaxtitlán	21083	http://diariooficial.gob.mx/SEDESOL/2015/Puebla_083.pdf

Puebla	Ixtepec	21084	http://diariooficial.gob.mx/SEDESOL/2015/Puebla_084.pdf
Puebla	Izúcar de Matamoros	21085	http://diariooficial.gob.mx/SEDESOL/2015/Puebla_085.pdf
Puebla	Jalpan	21086	http://diariooficial.gob.mx/SEDESOL/2015/Puebla_086.pdf
Puebla	Jolalpan	21087	http://diariooficial.gob.mx/SEDESOL/2015/Puebla_087.pdf
Puebla	Jonotla	21088	http://diariooficial.gob.mx/SEDESOL/2015/Puebla_088.pdf
Puebla	Jopala	21089	http://diariooficial.gob.mx/SEDESOL/2015/Puebla_089.pdf
Puebla	Juan C. Bonilla	21090	http://diariooficial.gob.mx/SEDESOL/2015/Puebla_090.pdf
Puebla	Juan Galindo	21091	http://diariooficial.gob.mx/SEDESOL/2015/Puebla_091.pdf
Puebla	Juan N. Méndez	21092	http://diariooficial.gob.mx/SEDESOL/2015/Puebla_092.pdf
Puebla	Lafragua	21093	http://diariooficial.gob.mx/SEDESOL/2015/Puebla_093.pdf
Puebla	Libres	21094	http://diariooficial.gob.mx/SEDESOL/2015/Puebla_094.pdf
Puebla	La Magdalena Tlatlauquitepec	21095	http://diariooficial.gob.mx/SEDESOL/2015/Puebla_095.pdf
Puebla	Mazapiltepec de Juárez	21096	http://diariooficial.gob.mx/SEDESOL/2015/Puebla_096.pdf
Puebla	Mixtla	21097	http://diariooficial.gob.mx/SEDESOL/2015/Puebla_097.pdf
Puebla	Molcaxac	21098	http://diariooficial.gob.mx/SEDESOL/2015/Puebla_098.pdf
Puebla	Cañada Morelos	21099	http://diariooficial.gob.mx/SEDESOL/2015/Puebla_099.pdf
Puebla	Naupan	21100	http://diariooficial.gob.mx/SEDESOL/2015/Puebla_100.pdf
Puebla	Nauzontla	21101	http://diariooficial.gob.mx/SEDESOL/2015/Puebla_101.pdf
Puebla	Nealtican	21102	http://diariooficial.gob.mx/SEDESOL/2015/Puebla_102.pdf
Puebla	Nicolás Bravo	21103	http://diariooficial.gob.mx/SEDESOL/2015/Puebla_103.pdf
Puebla	Nopalucan	21104	http://diariooficial.gob.mx/SEDESOL/2015/Puebla_104.pdf
Puebla	Ocoatepec	21105	http://diariooficial.gob.mx/SEDESOL/2015/Puebla_105.pdf
Puebla	Ocoyucan	21106	http://diariooficial.gob.mx/SEDESOL/2015/Puebla_106.pdf
Puebla	Olintla	21107	http://diariooficial.gob.mx/SEDESOL/2015/Puebla_107.pdf
Puebla	Oriental	21108	http://diariooficial.gob.mx/SEDESOL/2015/Puebla_108.pdf
Puebla	Pahuatlán	21109	http://diariooficial.gob.mx/SEDESOL/2015/Puebla_109.pdf
Puebla	Palmar de Bravo	21110	http://diariooficial.gob.mx/SEDESOL/2015/Puebla_110.pdf
Puebla	Pantepec	21111	http://diariooficial.gob.mx/SEDESOL/2015/Puebla_111.pdf
Puebla	Petlalcingo	21112	http://diariooficial.gob.mx/SEDESOL/2015/Puebla_112.pdf
Puebla	Pixtla	21113	http://diariooficial.gob.mx/SEDESOL/2015/Puebla_113.pdf
Puebla	Puebla	21114	http://diariooficial.gob.mx/SEDESOL/2015/Puebla_114.pdf
Puebla	Quecholac	21115	http://diariooficial.gob.mx/SEDESOL/2015/Puebla_115.pdf
Puebla	Quimixtlán	21116	http://diariooficial.gob.mx/SEDESOL/2015/Puebla_116.pdf
Puebla	Rafael Lara Grajales	21117	http://diariooficial.gob.mx/SEDESOL/2015/Puebla_117.pdf
Puebla	Los Reyes de Juárez	21118	http://diariooficial.gob.mx/SEDESOL/2015/Puebla_118.pdf

Puebla	San Andrés Cholula	21119	http://diariooficial.gob.mx/SEDESOL/2015/Puebla_119.pdf
Puebla	San Antonio Cañada	21120	http://diariooficial.gob.mx/SEDESOL/2015/Puebla_120.pdf
Puebla	San Diego la Mesa Tochimiltzingo	21121	http://diariooficial.gob.mx/SEDESOL/2015/Puebla_121.pdf
Puebla	San Felipe Teotlalcingo	21122	http://diariooficial.gob.mx/SEDESOL/2015/Puebla_122.pdf
Puebla	San Felipe Tepatlán	21123	http://diariooficial.gob.mx/SEDESOL/2015/Puebla_123.pdf
Puebla	San Gabriel Chilac	21124	http://diariooficial.gob.mx/SEDESOL/2015/Puebla_124.pdf
Puebla	San Gregorio Atzompa	21125	http://diariooficial.gob.mx/SEDESOL/2015/Puebla_125.pdf
Puebla	San Jerónimo Tecuaniapan	21126	http://diariooficial.gob.mx/SEDESOL/2015/Puebla_126.pdf
Puebla	San Jerónimo Xayacatlán	21127	http://diariooficial.gob.mx/SEDESOL/2015/Puebla_127.pdf
Puebla	San José Chiapa	21128	http://diariooficial.gob.mx/SEDESOL/2015/Puebla_128.pdf
Puebla	San José Miahuatlán	21129	http://diariooficial.gob.mx/SEDESOL/2015/Puebla_129.pdf
Puebla	San Juan Atenco	21130	http://diariooficial.gob.mx/SEDESOL/2015/Puebla_130.pdf
Puebla	San Juan Atzompa	21131	http://diariooficial.gob.mx/SEDESOL/2015/Puebla_131.pdf
Puebla	San Martín Texmelucan	21132	http://diariooficial.gob.mx/SEDESOL/2015/Puebla_132.pdf
Puebla	San Martín Totoltepec	21133	http://diariooficial.gob.mx/SEDESOL/2015/Puebla_133.pdf
Puebla	San Matías Tlalancaleca	21134	http://diariooficial.gob.mx/SEDESOL/2015/Puebla_134.pdf
Puebla	San Miguel Ixtlán	21135	http://diariooficial.gob.mx/SEDESOL/2015/Puebla_135.pdf
Puebla	San Miguel Xoxtla	21136	http://diariooficial.gob.mx/SEDESOL/2015/Puebla_136.pdf
Puebla	San Nicolás Buenos Aires	21137	http://diariooficial.gob.mx/SEDESOL/2015/Puebla_137.pdf
Puebla	San Nicolás de los Ranchos	21138	http://diariooficial.gob.mx/SEDESOL/2015/Puebla_138.pdf
Puebla	San Pablo Anicano	21139	http://diariooficial.gob.mx/SEDESOL/2015/Puebla_139.pdf
Puebla	San Pedro Cholula	21140	http://diariooficial.gob.mx/SEDESOL/2015/Puebla_140.pdf
Puebla	San Pedro Yeloixtlahuaca	21141	http://diariooficial.gob.mx/SEDESOL/2015/Puebla_141.pdf
Puebla	San Salvador el Seco	21142	http://diariooficial.gob.mx/SEDESOL/2015/Puebla_142.pdf
Puebla	San Salvador el Verde	21143	http://diariooficial.gob.mx/SEDESOL/2015/Puebla_143.pdf
Puebla	San Salvador Huixcolotla	21144	http://diariooficial.gob.mx/SEDESOL/2015/Puebla_144.pdf
Puebla	San Sebastián Tlacotepec	21145	http://diariooficial.gob.mx/SEDESOL/2015/Puebla_145.pdf
Puebla	Santa Catarina Tlaltepan	21146	http://diariooficial.gob.mx/SEDESOL/2015/Puebla_146.pdf
Puebla	Santa Inés Ahuatempan	21147	http://diariooficial.gob.mx/SEDESOL/2015/Puebla_147.pdf
Puebla	Santa Isabel Cholula	21148	http://diariooficial.gob.mx/SEDESOL/2015/Puebla_148.pdf
Puebla	Santiago Miahuatlán	21149	http://diariooficial.gob.mx/SEDESOL/2015/Puebla_149.pdf
Puebla	Huehuetlán el Grande	21150	http://diariooficial.gob.mx/SEDESOL/2015/Puebla_150.pdf
Puebla	Santo Tomás Hueyotlipan	21151	http://diariooficial.gob.mx/SEDESOL/2015/Puebla_151.pdf
Puebla	Soltepec	21152	http://diariooficial.gob.mx/SEDESOL/2015/Puebla_152.pdf
Puebla	Tecali de Herrera	21153	http://diariooficial.gob.mx/SEDESOL/2015/Puebla_153.pdf

Puebla	Tecamachalco	21154	http://diariooficial.gob.mx/SEDESOL/2015/Puebla_154.pdf
Puebla	Tecomatlán	21155	http://diariooficial.gob.mx/SEDESOL/2015/Puebla_155.pdf
Puebla	Tehuacán	21156	http://diariooficial.gob.mx/SEDESOL/2015/Puebla_156.pdf
Puebla	Tehuizingo	21157	http://diariooficial.gob.mx/SEDESOL/2015/Puebla_157.pdf
Puebla	Tenampulco	21158	http://diariooficial.gob.mx/SEDESOL/2015/Puebla_158.pdf
Puebla	Teopantlán	21159	http://diariooficial.gob.mx/SEDESOL/2015/Puebla_159.pdf
Puebla	Teotlalco	21160	http://diariooficial.gob.mx/SEDESOL/2015/Puebla_160.pdf
Puebla	Tepanco de López	21161	http://diariooficial.gob.mx/SEDESOL/2015/Puebla_161.pdf
Puebla	Tepango de Rodríguez	21162	http://diariooficial.gob.mx/SEDESOL/2015/Puebla_162.pdf
Puebla	Tepatlxaco de Hidalgo	21163	http://diariooficial.gob.mx/SEDESOL/2015/Puebla_163.pdf
Puebla	Tepeaca	21164	http://diariooficial.gob.mx/SEDESOL/2015/Puebla_164.pdf
Puebla	Tepemaxalco	21165	http://diariooficial.gob.mx/SEDESOL/2015/Puebla_165.pdf
Puebla	Tepeojuma	21166	http://diariooficial.gob.mx/SEDESOL/2015/Puebla_166.pdf
Puebla	Tepetzintla	21167	http://diariooficial.gob.mx/SEDESOL/2015/Puebla_167.pdf
Puebla	Tepexco	21168	http://diariooficial.gob.mx/SEDESOL/2015/Puebla_168.pdf
Puebla	Tepexi de Rodríguez	21169	http://diariooficial.gob.mx/SEDESOL/2015/Puebla_169.pdf
Puebla	Tepeyahualco	21170	http://diariooficial.gob.mx/SEDESOL/2015/Puebla_170.pdf
Puebla	Tepeyahualco de Cuauhtémoc	21171	http://diariooficial.gob.mx/SEDESOL/2015/Puebla_171.pdf
Puebla	Tetela de Ocampo	21172	http://diariooficial.gob.mx/SEDESOL/2015/Puebla_172.pdf
Puebla	Teteles de Avila Castillo	21173	http://diariooficial.gob.mx/SEDESOL/2015/Puebla_173.pdf
Puebla	Teziutlán	21174	http://diariooficial.gob.mx/SEDESOL/2015/Puebla_174.pdf
Puebla	Tianguismanalco	21175	http://diariooficial.gob.mx/SEDESOL/2015/Puebla_175.pdf
Puebla	Tilapa	21176	http://diariooficial.gob.mx/SEDESOL/2015/Puebla_176.pdf
Puebla	Tlacotepec de Benito Juárez	21177	http://diariooficial.gob.mx/SEDESOL/2015/Puebla_177.pdf
Puebla	Tlacuilotepec	21178	http://diariooficial.gob.mx/SEDESOL/2015/Puebla_178.pdf
Puebla	Tlachichuca	21179	http://diariooficial.gob.mx/SEDESOL/2015/Puebla_179.pdf
Puebla	Tlahuapan	21180	http://diariooficial.gob.mx/SEDESOL/2015/Puebla_180.pdf
Puebla	Tlaltenango	21181	http://diariooficial.gob.mx/SEDESOL/2015/Puebla_181.pdf
Puebla	Tlanepantla	21182	http://diariooficial.gob.mx/SEDESOL/2015/Puebla_182.pdf
Puebla	Tlaola	21183	http://diariooficial.gob.mx/SEDESOL/2015/Puebla_183.pdf
Puebla	Tlapacoya	21184	http://diariooficial.gob.mx/SEDESOL/2015/Puebla_184.pdf
Puebla	Tlapanalá	21185	http://diariooficial.gob.mx/SEDESOL/2015/Puebla_185.pdf
Puebla	Tlatlauquitepec	21186	http://diariooficial.gob.mx/SEDESOL/2015/Puebla_186.pdf
Puebla	Tlaxco	21187	http://diariooficial.gob.mx/SEDESOL/2015/Puebla_187.pdf
Puebla	Tochimilco	21188	http://diariooficial.gob.mx/SEDESOL/2015/Puebla_188.pdf

Puebla	Tochtepec	21189	http://diariooficial.gob.mx/SEDESOL/2015/Puebla_189.pdf
Puebla	Totoltepec de Guerrero	21190	http://diariooficial.gob.mx/SEDESOL/2015/Puebla_190.pdf
Puebla	Tulcingo	21191	http://diariooficial.gob.mx/SEDESOL/2015/Puebla_191.pdf
Puebla	Tuzamapan de Galeana	21192	http://diariooficial.gob.mx/SEDESOL/2015/Puebla_192.pdf
Puebla	Tzicatlacoyan	21193	http://diariooficial.gob.mx/SEDESOL/2015/Puebla_193.pdf
Puebla	Venustiano Carranza	21194	http://diariooficial.gob.mx/SEDESOL/2015/Puebla_194.pdf
Puebla	Vicente Guerrero	21195	http://diariooficial.gob.mx/SEDESOL/2015/Puebla_195.pdf
Puebla	Xayacatlán de Bravo	21196	http://diariooficial.gob.mx/SEDESOL/2015/Puebla_196.pdf
Puebla	Xicotepec	21197	http://diariooficial.gob.mx/SEDESOL/2015/Puebla_197.pdf
Puebla	Xicotlán	21198	http://diariooficial.gob.mx/SEDESOL/2015/Puebla_198.pdf
Puebla	Xiutetelco	21199	http://diariooficial.gob.mx/SEDESOL/2015/Puebla_199.pdf
Puebla	Xochiapulco	21200	http://diariooficial.gob.mx/SEDESOL/2015/Puebla_200.pdf
Puebla	Xochiltepec	21201	http://diariooficial.gob.mx/SEDESOL/2015/Puebla_201.pdf
Puebla	Xochitlán de Vicente Suárez	21202	http://diariooficial.gob.mx/SEDESOL/2015/Puebla_202.pdf
Puebla	Xochitlán Todos Santos	21203	http://diariooficial.gob.mx/SEDESOL/2015/Puebla_203.pdf
Puebla	Yaonáhuac	21204	http://diariooficial.gob.mx/SEDESOL/2015/Puebla_204.pdf
Puebla	Yehualtepec	21205	http://diariooficial.gob.mx/SEDESOL/2015/Puebla_205.pdf
Puebla	Zacapala	21206	http://diariooficial.gob.mx/SEDESOL/2015/Puebla_206.pdf
Puebla	Zacapoaxtla	21207	http://diariooficial.gob.mx/SEDESOL/2015/Puebla_207.pdf
Puebla	Zacatlán	21208	http://diariooficial.gob.mx/SEDESOL/2015/Puebla_208.pdf
Puebla	Zapotitlán	21209	http://diariooficial.gob.mx/SEDESOL/2015/Puebla_209.pdf
Puebla	Zapotitlán de Méndez	21210	http://diariooficial.gob.mx/SEDESOL/2015/Puebla_210.pdf
Puebla	Zaragoza	21211	http://diariooficial.gob.mx/SEDESOL/2015/Puebla_211.pdf
Puebla	Zautla	21212	http://diariooficial.gob.mx/SEDESOL/2015/Puebla_212.pdf
Puebla	Zihuateutla	21213	http://diariooficial.gob.mx/SEDESOL/2015/Puebla_213.pdf
Puebla	Zinacatepec	21214	http://diariooficial.gob.mx/SEDESOL/2015/Puebla_214.pdf
Puebla	Zongozotla	21215	http://diariooficial.gob.mx/SEDESOL/2015/Puebla_215.pdf
Puebla	Zoquiapan	21216	http://diariooficial.gob.mx/SEDESOL/2015/Puebla_216.pdf
Puebla	Zoquitlán	21217	http://diariooficial.gob.mx/SEDESOL/2015/Puebla_217.pdf
Querétaro	Amealco de Bonfil	22001	http://diariooficial.gob.mx/SEDESOL/2015/Queretaro_001.pdf
Querétaro	Pinal de Amoles	22002	http://diariooficial.gob.mx/SEDESOL/2015/Queretaro_002.pdf
Querétaro	Arroyo Seco	22003	http://diariooficial.gob.mx/SEDESOL/2015/Queretaro_003.pdf
Querétaro	Cadereyta de Montes	22004	http://diariooficial.gob.mx/SEDESOL/2015/Queretaro_004.pdf
Querétaro	Colón	22005	http://diariooficial.gob.mx/SEDESOL/2015/Queretaro_005.pdf
Querétaro	Corregidora	22006	http://diariooficial.gob.mx/SEDESOL/2015/Queretaro_006.pdf

Querétaro	Ezequiel Montes	22007	http://diariooficial.gob.mx/SEDESOL/2015/Queretaro_007.pdf
Querétaro	Huimilpan	22008	http://diariooficial.gob.mx/SEDESOL/2015/Queretaro_008.pdf
Querétaro	Jalpan de Serra	22009	http://diariooficial.gob.mx/SEDESOL/2015/Queretaro_009.pdf
Querétaro	Landa de Matamoros	22010	http://diariooficial.gob.mx/SEDESOL/2015/Queretaro_010.pdf
Querétaro	El Marqués	22011	http://diariooficial.gob.mx/SEDESOL/2015/Queretaro_011.pdf
Querétaro	Pedro Escobedo	22012	http://diariooficial.gob.mx/SEDESOL/2015/Queretaro_012.pdf
Querétaro	Peñamiller	22013	http://diariooficial.gob.mx/SEDESOL/2015/Queretaro_013.pdf
Querétaro	Querétaro	22014	http://diariooficial.gob.mx/SEDESOL/2015/Queretaro_014.pdf
Querétaro	San Joaquín	22015	http://diariooficial.gob.mx/SEDESOL/2015/Queretaro_015.pdf
Querétaro	San Juan del Río	22016	http://diariooficial.gob.mx/SEDESOL/2015/Queretaro_016.pdf
Querétaro	Tequisquiapan	22017	http://diariooficial.gob.mx/SEDESOL/2015/Queretaro_017.pdf
Querétaro	Tolimán	22018	http://diariooficial.gob.mx/SEDESOL/2015/Queretaro_018.pdf
Quintana Roo	Cozumel	23001	http://diariooficial.gob.mx/SEDESOL/2015/Quintana_Roo_001.pdf
Quintana Roo	Felipe Carrillo Puerto	23002	http://diariooficial.gob.mx/SEDESOL/2015/Quintana_Roo_002.pdf
Quintana Roo	Isla Mujeres	23003	http://diariooficial.gob.mx/SEDESOL/2015/Quintana_Roo_003.pdf
Quintana Roo	Othón P. Blanco	23004	http://diariooficial.gob.mx/SEDESOL/2015/Quintana_Roo_004.pdf
Quintana Roo	Benito Juárez	23005	http://diariooficial.gob.mx/SEDESOL/2015/Quintana_Roo_005.pdf
Quintana Roo	José María Morelos	23006	http://diariooficial.gob.mx/SEDESOL/2015/Quintana_Roo_006.pdf
Quintana Roo	Lázaro Cárdenas	23007	http://diariooficial.gob.mx/SEDESOL/2015/Quintana_Roo_007.pdf
Quintana Roo	Solidaridad	23008	http://diariooficial.gob.mx/SEDESOL/2015/Quintana_Roo_008.pdf
Quintana Roo	Tulum	23009	http://diariooficial.gob.mx/SEDESOL/2015/Quintana_Roo_009.pdf
Quintana Roo	Bacalar	23010	http://diariooficial.gob.mx/SEDESOL/2015/Quintana_Roo_010.pdf
San Luis Potosí	Ahualulco	24001	http://diariooficial.gob.mx/SEDESOL/2015/San_Luis_Potosi_001.pdf
San Luis Potosí	Alaquines	24002	http://diariooficial.gob.mx/SEDESOL/2015/San_Luis_Potosi_002.pdf
San Luis Potosí	Aquismón	24003	http://diariooficial.gob.mx/SEDESOL/2015/San_Luis_Potosi_003.pdf
San Luis Potosí	Armadillo de los Infante	24004	http://diariooficial.gob.mx/SEDESOL/2015/San_Luis_Potosi_004.pdf
San Luis Potosí	Cárdenas	24005	http://diariooficial.gob.mx/SEDESOL/2015/San_Luis_Potosi_005.pdf
San Luis Potosí	Catorce	24006	http://diariooficial.gob.mx/SEDESOL/2015/San_Luis_Potosi_006.pdf
San Luis Potosí	Cedral	24007	http://diariooficial.gob.mx/SEDESOL/2015/San_Luis_Potosi_007.pdf
San Luis Potosí	Cerritos	24008	http://diariooficial.gob.mx/SEDESOL/2015/San_Luis_Potosi_008.pdf
San Luis Potosí	Cerro de San Pedro	24009	http://diariooficial.gob.mx/SEDESOL/2015/San_Luis_Potosi_009.pdf
San Luis Potosí	Ciudad del Maíz	24010	http://diariooficial.gob.mx/SEDESOL/2015/San_Luis_Potosi_010.pdf
San Luis Potosí	Ciudad Fernández	24011	http://diariooficial.gob.mx/SEDESOL/2015/San_Luis_Potosi_011.pdf
San Luis Potosí	Tancanhuitz	24012	http://diariooficial.gob.mx/SEDESOL/2015/San_Luis_Potosi_012.pdf
San Luis Potosí	Ciudad Valles	24013	http://diariooficial.gob.mx/SEDESOL/2015/San_Luis_Potosi_013.pdf

San Luis Potosí	Coxcatlán	24014	http://diariooficial.gob.mx/SEDESOL/2015/San_Luis_Potosi_014.pdf
San Luis Potosí	Charcas	24015	http://diariooficial.gob.mx/SEDESOL/2015/San_Luis_Potosi_015.pdf
San Luis Potosí	Ebano	24016	http://diariooficial.gob.mx/SEDESOL/2015/San_Luis_Potosi_016.pdf
San Luis Potosí	Guadalcázar	24017	http://diariooficial.gob.mx/SEDESOL/2015/San_Luis_Potosi_017.pdf
San Luis Potosí	Huehuetlán	24018	http://diariooficial.gob.mx/SEDESOL/2015/San_Luis_Potosi_018.pdf
San Luis Potosí	Lagunillas	24019	http://diariooficial.gob.mx/SEDESOL/2015/San_Luis_Potosi_019.pdf
San Luis Potosí	Matehuala	24020	http://diariooficial.gob.mx/SEDESOL/2015/San_Luis_Potosi_020.pdf
San Luis Potosí	Mexquitic de Carmona	24021	http://diariooficial.gob.mx/SEDESOL/2015/San_Luis_Potosi_021.pdf
San Luis Potosí	Moctezuma	24022	http://diariooficial.gob.mx/SEDESOL/2015/San_Luis_Potosi_022.pdf
San Luis Potosí	Rayón	24023	http://diariooficial.gob.mx/SEDESOL/2015/San_Luis_Potosi_023.pdf
San Luis Potosí	Ríoverde	24024	http://diariooficial.gob.mx/SEDESOL/2015/San_Luis_Potosi_024.pdf
San Luis Potosí	Salinas	24025	http://diariooficial.gob.mx/SEDESOL/2015/San_Luis_Potosi_025.pdf
San Luis Potosí	San Antonio	24026	http://diariooficial.gob.mx/SEDESOL/2015/San_Luis_Potosi_026.pdf
San Luis Potosí	San Ciró de Acosta	24027	http://diariooficial.gob.mx/SEDESOL/2015/San_Luis_Potosi_027.pdf
San Luis Potosí	San Luis Potosí	24028	http://diariooficial.gob.mx/SEDESOL/2015/San_Luis_Potosi_028.pdf
San Luis Potosí	San Martín Chalchicuautla	24029	http://diariooficial.gob.mx/SEDESOL/2015/San_Luis_Potosi_029.pdf
San Luis Potosí	San Nicolás Tolentino	24030	http://diariooficial.gob.mx/SEDESOL/2015/San_Luis_Potosi_030.pdf
San Luis Potosí	Santa Catarina	24031	http://diariooficial.gob.mx/SEDESOL/2015/San_Luis_Potosi_031.pdf
San Luis Potosí	Santa María del Río	24032	http://diariooficial.gob.mx/SEDESOL/2015/San_Luis_Potosi_032.pdf
San Luis Potosí	Santo Domingo	24033	http://diariooficial.gob.mx/SEDESOL/2015/San_Luis_Potosi_033.pdf
San Luis Potosí	San Vicente Tancuayalab	24034	http://diariooficial.gob.mx/SEDESOL/2015/San_Luis_Potosi_034.pdf
San Luis Potosí	Soledad de Graciano Sánchez	24035	http://diariooficial.gob.mx/SEDESOL/2015/San_Luis_Potosi_035.pdf
San Luis Potosí	Tamasopo	24036	http://diariooficial.gob.mx/SEDESOL/2015/San_Luis_Potosi_036.pdf
San Luis Potosí	Tamazunchale	24037	http://diariooficial.gob.mx/SEDESOL/2015/San_Luis_Potosi_037.pdf
San Luis Potosí	Tampacán	24038	http://diariooficial.gob.mx/SEDESOL/2015/San_Luis_Potosi_038.pdf
San Luis Potosí	Tampamolón Corona	24039	http://diariooficial.gob.mx/SEDESOL/2015/San_Luis_Potosi_039.pdf
San Luis Potosí	Tamuín	24040	http://diariooficial.gob.mx/SEDESOL/2015/San_Luis_Potosi_040.pdf
San Luis Potosí	Tanlajás	24041	http://diariooficial.gob.mx/SEDESOL/2015/San_Luis_Potosi_041.pdf
San Luis Potosí	Tanquián de Escobedo	24042	http://diariooficial.gob.mx/SEDESOL/2015/San_Luis_Potosi_042.pdf
San Luis Potosí	Tierra Nueva	24043	http://diariooficial.gob.mx/SEDESOL/2015/San_Luis_Potosi_043.pdf
San Luis Potosí	Vanegas	24044	http://diariooficial.gob.mx/SEDESOL/2015/San_Luis_Potosi_044.pdf
San Luis Potosí	Venado	24045	http://diariooficial.gob.mx/SEDESOL/2015/San_Luis_Potosi_045.pdf
San Luis Potosí	Villa de Arriaga	24046	http://diariooficial.gob.mx/SEDESOL/2015/San_Luis_Potosi_046.pdf
San Luis Potosí	Villa de Guadalupe	24047	http://diariooficial.gob.mx/SEDESOL/2015/San_Luis_Potosi_047.pdf
San Luis Potosí	Villa de la Paz	24048	http://diariooficial.gob.mx/SEDESOL/2015/San_Luis_Potosi_048.pdf

San Luis Potosí	Villa de Ramos	24049	http://diariooficial.gob.mx/SEDESOL/2015/San_Luis_Potosi_049.pdf
San Luis Potosí	Villa de Reyes	24050	http://diariooficial.gob.mx/SEDESOL/2015/San_Luis_Potosi_050.pdf
San Luis Potosí	Villa Hidalgo	24051	http://diariooficial.gob.mx/SEDESOL/2015/San_Luis_Potosi_051.pdf
San Luis Potosí	Villa Juárez	24052	http://diariooficial.gob.mx/SEDESOL/2015/San_Luis_Potosi_052.pdf
San Luis Potosí	Axtla de Terrazas	24053	http://diariooficial.gob.mx/SEDESOL/2015/San_Luis_Potosi_053.pdf
San Luis Potosí	Xilitla	24054	http://diariooficial.gob.mx/SEDESOL/2015/San_Luis_Potosi_054.pdf
San Luis Potosí	Zaragoza	24055	http://diariooficial.gob.mx/SEDESOL/2015/San_Luis_Potosi_055.pdf
San Luis Potosí	Villa de Arista	24056	http://diariooficial.gob.mx/SEDESOL/2015/San_Luis_Potosi_056.pdf
San Luis Potosí	Matlapa	24057	http://diariooficial.gob.mx/SEDESOL/2015/San_Luis_Potosi_057.pdf
San Luis Potosí	El Naranjo	24058	http://diariooficial.gob.mx/SEDESOL/2015/San_Luis_Potosi_058.pdf
Sinaloa	Ahome	25001	http://diariooficial.gob.mx/SEDESOL/2015/Sinaloa_001.pdf
Sinaloa	Angostura	25002	http://diariooficial.gob.mx/SEDESOL/2015/Sinaloa_002.pdf
Sinaloa	Badiraguato	25003	http://diariooficial.gob.mx/SEDESOL/2015/Sinaloa_003.pdf
Sinaloa	Concordia	25004	http://diariooficial.gob.mx/SEDESOL/2015/Sinaloa_004.pdf
Sinaloa	Cosalá	25005	http://diariooficial.gob.mx/SEDESOL/2015/Sinaloa_005.pdf
Sinaloa	Culiacán	25006	http://diariooficial.gob.mx/SEDESOL/2015/Sinaloa_006.pdf
Sinaloa	Choix	25007	http://diariooficial.gob.mx/SEDESOL/2015/Sinaloa_007.pdf
Sinaloa	Elota	25008	http://diariooficial.gob.mx/SEDESOL/2015/Sinaloa_008.pdf
Sinaloa	Escuinapa	25009	http://diariooficial.gob.mx/SEDESOL/2015/Sinaloa_009.pdf
Sinaloa	El Fuerte	25010	http://diariooficial.gob.mx/SEDESOL/2015/Sinaloa_010.pdf
Sinaloa	Guasave	25011	http://diariooficial.gob.mx/SEDESOL/2015/Sinaloa_011.pdf
Sinaloa	Mazatlán	25012	http://diariooficial.gob.mx/SEDESOL/2015/Sinaloa_012.pdf
Sinaloa	Mocorito	25013	http://diariooficial.gob.mx/SEDESOL/2015/Sinaloa_013.pdf
Sinaloa	Rosario	25014	http://diariooficial.gob.mx/SEDESOL/2015/Sinaloa_014.pdf
Sinaloa	Salvador Alvarado	25015	http://diariooficial.gob.mx/SEDESOL/2015/Sinaloa_015.pdf
Sinaloa	San Ignacio	25016	http://diariooficial.gob.mx/SEDESOL/2015/Sinaloa_016.pdf
Sinaloa	Sinaloa	25017	http://diariooficial.gob.mx/SEDESOL/2015/Sinaloa_017.pdf
Sinaloa	Navolato	25018	http://diariooficial.gob.mx/SEDESOL/2015/Sinaloa_018.pdf
Sonora	Aconchi	26001	http://diariooficial.gob.mx/SEDESOL/2015/Sonora_001.pdf
Sonora	Agua Prieta	26002	http://diariooficial.gob.mx/SEDESOL/2015/Sonora_002.pdf
Sonora	Alamos	26003	http://diariooficial.gob.mx/SEDESOL/2015/Sonora_003.pdf
Sonora	Altar	26004	http://diariooficial.gob.mx/SEDESOL/2015/Sonora_004.pdf
Sonora	Arivechi	26005	http://diariooficial.gob.mx/SEDESOL/2015/Sonora_005.pdf
Sonora	Arizpe	26006	http://diariooficial.gob.mx/SEDESOL/2015/Sonora_006.pdf
Sonora	Atil	26007	http://diariooficial.gob.mx/SEDESOL/2015/Sonora_007.pdf

Sonora	Bacadéhuachi	26008	http://diariooficial.gob.mx/SEDESOL/2015/Sonora_008.pdf
Sonora	Bacanora	26009	http://diariooficial.gob.mx/SEDESOL/2015/Sonora_009.pdf
Sonora	Bacerac	26010	http://diariooficial.gob.mx/SEDESOL/2015/Sonora_010.pdf
Sonora	Bacoachi	26011	http://diariooficial.gob.mx/SEDESOL/2015/Sonora_011.pdf
Sonora	Bácum	26012	http://diariooficial.gob.mx/SEDESOL/2015/Sonora_012.pdf
Sonora	Banámichi	26013	http://diariooficial.gob.mx/SEDESOL/2015/Sonora_013.pdf
Sonora	Baviácora	26014	http://diariooficial.gob.mx/SEDESOL/2015/Sonora_014.pdf
Sonora	Bavispe	26015	http://diariooficial.gob.mx/SEDESOL/2015/Sonora_015.pdf
Sonora	Benjamín Hill	26016	http://diariooficial.gob.mx/SEDESOL/2015/Sonora_016.pdf
Sonora	Caborca	26017	http://diariooficial.gob.mx/SEDESOL/2015/Sonora_017.pdf
Sonora	Cajeme	26018	http://diariooficial.gob.mx/SEDESOL/2015/Sonora_018.pdf
Sonora	Cananea	26019	http://diariooficial.gob.mx/SEDESOL/2015/Sonora_019.pdf
Sonora	Carbó	26020	http://diariooficial.gob.mx/SEDESOL/2015/Sonora_020.pdf
Sonora	La Colorada	26021	http://diariooficial.gob.mx/SEDESOL/2015/Sonora_021.pdf
Sonora	Cururpe	26022	http://diariooficial.gob.mx/SEDESOL/2015/Sonora_022.pdf
Sonora	Cumpas	26023	http://diariooficial.gob.mx/SEDESOL/2015/Sonora_023.pdf
Sonora	Divisaderos	26024	http://diariooficial.gob.mx/SEDESOL/2015/Sonora_024.pdf
Sonora	Empalme	26025	http://diariooficial.gob.mx/SEDESOL/2015/Sonora_025.pdf
Sonora	Etchojoa	26026	http://diariooficial.gob.mx/SEDESOL/2015/Sonora_026.pdf
Sonora	Fronteras	26027	http://diariooficial.gob.mx/SEDESOL/2015/Sonora_027.pdf
Sonora	Granados	26028	http://diariooficial.gob.mx/SEDESOL/2015/Sonora_028.pdf
Sonora	Guaymas	26029	http://diariooficial.gob.mx/SEDESOL/2015/Sonora_029.pdf
Sonora	Hermosillo	26030	http://diariooficial.gob.mx/SEDESOL/2015/Sonora_030.pdf
Sonora	Huachinera	26031	http://diariooficial.gob.mx/SEDESOL/2015/Sonora_031.pdf
Sonora	Huásabas	26032	http://diariooficial.gob.mx/SEDESOL/2015/Sonora_032.pdf
Sonora	Huatabampo	26033	http://diariooficial.gob.mx/SEDESOL/2015/Sonora_033.pdf
Sonora	Huépac	26034	http://diariooficial.gob.mx/SEDESOL/2015/Sonora_034.pdf
Sonora	Imuris	26035	http://diariooficial.gob.mx/SEDESOL/2015/Sonora_035.pdf
Sonora	Magdalena	26036	http://diariooficial.gob.mx/SEDESOL/2015/Sonora_036.pdf
Sonora	Mazatán	26037	http://diariooficial.gob.mx/SEDESOL/2015/Sonora_037.pdf
Sonora	Moctezuma	26038	http://diariooficial.gob.mx/SEDESOL/2015/Sonora_038.pdf
Sonora	Naco	26039	http://diariooficial.gob.mx/SEDESOL/2015/Sonora_039.pdf
Sonora	Nácori Chico	26040	http://diariooficial.gob.mx/SEDESOL/2015/Sonora_040.pdf
Sonora	Nacoziari de García	26041	http://diariooficial.gob.mx/SEDESOL/2015/Sonora_041.pdf
Sonora	Navjoa	26042	http://diariooficial.gob.mx/SEDESOL/2015/Sonora_042.pdf

Sonora	Nogales	26043	http://diariooficial.gob.mx/SEDESOL/2015/Sonora_043.pdf
Sonora	Onavas	26044	http://diariooficial.gob.mx/SEDESOL/2015/Sonora_044.pdf
Sonora	Opodepe	26045	http://diariooficial.gob.mx/SEDESOL/2015/Sonora_045.pdf
Sonora	Oquitoa	26046	http://diariooficial.gob.mx/SEDESOL/2015/Sonora_046.pdf
Sonora	Pitiquito	26047	http://diariooficial.gob.mx/SEDESOL/2015/Sonora_047.pdf
Sonora	Puerto Peñasco	26048	http://diariooficial.gob.mx/SEDESOL/2015/Sonora_048.pdf
Sonora	Quiríego	26049	http://diariooficial.gob.mx/SEDESOL/2015/Sonora_049.pdf
Sonora	Rayón	26050	http://diariooficial.gob.mx/SEDESOL/2015/Sonora_050.pdf
Sonora	Rosario	26051	http://diariooficial.gob.mx/SEDESOL/2015/Sonora_051.pdf
Sonora	Sahuaripa	26052	http://diariooficial.gob.mx/SEDESOL/2015/Sonora_052.pdf
Sonora	San Felipe de Jesús	26053	http://diariooficial.gob.mx/SEDESOL/2015/Sonora_053.pdf
Sonora	San Javier	26054	http://diariooficial.gob.mx/SEDESOL/2015/Sonora_054.pdf
Sonora	San Luis Río Colorado	26055	http://diariooficial.gob.mx/SEDESOL/2015/Sonora_055.pdf
Sonora	San Miguel de Horcasitas	26056	http://diariooficial.gob.mx/SEDESOL/2015/Sonora_056.pdf
Sonora	San Pedro de la Cueva	26057	http://diariooficial.gob.mx/SEDESOL/2015/Sonora_057.pdf
Sonora	Santa Ana	26058	http://diariooficial.gob.mx/SEDESOL/2015/Sonora_058.pdf
Sonora	Santa Cruz	26059	http://diariooficial.gob.mx/SEDESOL/2015/Sonora_059.pdf
Sonora	Sáric	26060	http://diariooficial.gob.mx/SEDESOL/2015/Sonora_060.pdf
Sonora	Soyopa	26061	http://diariooficial.gob.mx/SEDESOL/2015/Sonora_061.pdf
Sonora	Suaqui Grande	26062	http://diariooficial.gob.mx/SEDESOL/2015/Sonora_062.pdf
Sonora	Tepache	26063	http://diariooficial.gob.mx/SEDESOL/2015/Sonora_063.pdf
Sonora	Trincheras	26064	http://diariooficial.gob.mx/SEDESOL/2015/Sonora_064.pdf
Sonora	Tubutama	26065	http://diariooficial.gob.mx/SEDESOL/2015/Sonora_065.pdf
Sonora	Ures	26066	http://diariooficial.gob.mx/SEDESOL/2015/Sonora_066.pdf
Sonora	Villa Hidalgo	26067	http://diariooficial.gob.mx/SEDESOL/2015/Sonora_067.pdf
Sonora	Villa Pesqueira	26068	http://diariooficial.gob.mx/SEDESOL/2015/Sonora_068.pdf
Sonora	Yécora	26069	http://diariooficial.gob.mx/SEDESOL/2015/Sonora_069.pdf
Sonora	General Plutarco Elías Calles	26070	http://diariooficial.gob.mx/SEDESOL/2015/Sonora_070.pdf
Sonora	Benito Juárez	26071	http://diariooficial.gob.mx/SEDESOL/2015/Sonora_071.pdf
Sonora	San Ignacio Río Muerto	26072	http://diariooficial.gob.mx/SEDESOL/2015/Sonora_072.pdf
Tabasco	Balancán	27001	http://diariooficial.gob.mx/SEDESOL/2015/Tabasco_001.pdf
Tabasco	Cárdenas	27002	http://diariooficial.gob.mx/SEDESOL/2015/Tabasco_002.pdf
Tabasco	Centla	27003	http://diariooficial.gob.mx/SEDESOL/2015/Tabasco_003.pdf
Tabasco	Centro	27004	http://diariooficial.gob.mx/SEDESOL/2015/Tabasco_004.pdf
Tabasco	Comalcalco	27005	http://diariooficial.gob.mx/SEDESOL/2015/Tabasco_005.pdf

Tabasco	Cunduacán	27006	http://diariooficial.gob.mx/SEDESOL/2015/Tabasco_006.pdf
Tabasco	Emiliano Zapata	27007	http://diariooficial.gob.mx/SEDESOL/2015/Tabasco_007.pdf
Tabasco	Huimanguillo	27008	http://diariooficial.gob.mx/SEDESOL/2015/Tabasco_008.pdf
Tabasco	Jalapa	27009	http://diariooficial.gob.mx/SEDESOL/2015/Tabasco_009.pdf
Tabasco	Jalpa de Méndez	27010	http://diariooficial.gob.mx/SEDESOL/2015/Tabasco_010.pdf
Tabasco	Jonuta	27011	http://diariooficial.gob.mx/SEDESOL/2015/Tabasco_011.pdf
Tabasco	Macuspana	27012	http://diariooficial.gob.mx/SEDESOL/2015/Tabasco_012.pdf
Tabasco	Nacajuca	27013	http://diariooficial.gob.mx/SEDESOL/2015/Tabasco_013.pdf
Tabasco	Paraíso	27014	http://diariooficial.gob.mx/SEDESOL/2015/Tabasco_014.pdf
Tabasco	Tacotalpa	27015	http://diariooficial.gob.mx/SEDESOL/2015/Tabasco_015.pdf
Tabasco	Teapa	27016	http://diariooficial.gob.mx/SEDESOL/2015/Tabasco_016.pdf
Tabasco	Tenosique	27017	http://diariooficial.gob.mx/SEDESOL/2015/Tabasco_017.pdf
Tamaulipas	Abasolo	28001	http://diariooficial.gob.mx/SEDESOL/2015/Tamaulipas_001.pdf
Tamaulipas	Aldama	28002	http://diariooficial.gob.mx/SEDESOL/2015/Tamaulipas_002.pdf
Tamaulipas	Altamira	28003	http://diariooficial.gob.mx/SEDESOL/2015/Tamaulipas_003.pdf
Tamaulipas	Antiguo Morelos	28004	http://diariooficial.gob.mx/SEDESOL/2015/Tamaulipas_004.pdf
Tamaulipas	Burgos	28005	http://diariooficial.gob.mx/SEDESOL/2015/Tamaulipas_005.pdf
Tamaulipas	Bustamante	28006	http://diariooficial.gob.mx/SEDESOL/2015/Tamaulipas_006.pdf
Tamaulipas	Camargo	28007	http://diariooficial.gob.mx/SEDESOL/2015/Tamaulipas_007.pdf
Tamaulipas	Casas	28008	http://diariooficial.gob.mx/SEDESOL/2015/Tamaulipas_008.pdf
Tamaulipas	Ciudad Madero	28009	http://diariooficial.gob.mx/SEDESOL/2015/Tamaulipas_009.pdf
Tamaulipas	Cruillas	28010	http://diariooficial.gob.mx/SEDESOL/2015/Tamaulipas_010.pdf
Tamaulipas	Gómez Farías	28011	http://diariooficial.gob.mx/SEDESOL/2015/Tamaulipas_011.pdf
Tamaulipas	González	28012	http://diariooficial.gob.mx/SEDESOL/2015/Tamaulipas_012.pdf
Tamaulipas	Güémez	28013	http://diariooficial.gob.mx/SEDESOL/2015/Tamaulipas_013.pdf
Tamaulipas	Guerrero	28014	http://diariooficial.gob.mx/SEDESOL/2015/Tamaulipas_014.pdf
Tamaulipas	Gustavo Díaz Ordaz	28015	http://diariooficial.gob.mx/SEDESOL/2015/Tamaulipas_015.pdf
Tamaulipas	Hidalgo	28016	http://diariooficial.gob.mx/SEDESOL/2015/Tamaulipas_016.pdf
Tamaulipas	Jaumave	28017	http://diariooficial.gob.mx/SEDESOL/2015/Tamaulipas_017.pdf
Tamaulipas	Jiménez	28018	http://diariooficial.gob.mx/SEDESOL/2015/Tamaulipas_018.pdf
Tamaulipas	Llera	28019	http://diariooficial.gob.mx/SEDESOL/2015/Tamaulipas_019.pdf
Tamaulipas	Mainero	28020	http://diariooficial.gob.mx/SEDESOL/2015/Tamaulipas_020.pdf
Tamaulipas	El Mante	28021	http://diariooficial.gob.mx/SEDESOL/2015/Tamaulipas_021.pdf
Tamaulipas	Matamoros	28022	http://diariooficial.gob.mx/SEDESOL/2015/Tamaulipas_022.pdf
Tamaulipas	Méndez	28023	http://diariooficial.gob.mx/SEDESOL/2015/Tamaulipas_023.pdf

Tamaulipas	Mier	28024	http://diariooficial.gob.mx/SEDESOL/2015/Tamaulipas_024.pdf
Tamaulipas	Miguel Alemán	28025	http://diariooficial.gob.mx/SEDESOL/2015/Tamaulipas_025.pdf
Tamaulipas	Miquihuana	28026	http://diariooficial.gob.mx/SEDESOL/2015/Tamaulipas_026.pdf
Tamaulipas	Nuevo Laredo	28027	http://diariooficial.gob.mx/SEDESOL/2015/Tamaulipas_027.pdf
Tamaulipas	Nuevo Morelos	28028	http://diariooficial.gob.mx/SEDESOL/2015/Tamaulipas_028.pdf
Tamaulipas	Ocampo	28029	http://diariooficial.gob.mx/SEDESOL/2015/Tamaulipas_029.pdf
Tamaulipas	Padilla	28030	http://diariooficial.gob.mx/SEDESOL/2015/Tamaulipas_030.pdf
Tamaulipas	Palmillas	28031	http://diariooficial.gob.mx/SEDESOL/2015/Tamaulipas_031.pdf
Tamaulipas	Reynosa	28032	http://diariooficial.gob.mx/SEDESOL/2015/Tamaulipas_032.pdf
Tamaulipas	Río Bravo	28033	http://diariooficial.gob.mx/SEDESOL/2015/Tamaulipas_033.pdf
Tamaulipas	San Carlos	28034	http://diariooficial.gob.mx/SEDESOL/2015/Tamaulipas_034.pdf
Tamaulipas	San Fernando	28035	http://diariooficial.gob.mx/SEDESOL/2015/Tamaulipas_035.pdf
Tamaulipas	San Nicolás	28036	http://diariooficial.gob.mx/SEDESOL/2015/Tamaulipas_036.pdf
Tamaulipas	Soto la Marina	28037	http://diariooficial.gob.mx/SEDESOL/2015/Tamaulipas_037.pdf
Tamaulipas	Tampico	28038	http://diariooficial.gob.mx/SEDESOL/2015/Tamaulipas_038.pdf
Tamaulipas	Tula	28039	http://diariooficial.gob.mx/SEDESOL/2015/Tamaulipas_039.pdf
Tamaulipas	Valle Hermoso	28040	http://diariooficial.gob.mx/SEDESOL/2015/Tamaulipas_040.pdf
Tamaulipas	Victoria	28041	http://diariooficial.gob.mx/SEDESOL/2015/Tamaulipas_041.pdf
Tamaulipas	Villagrán	28042	http://diariooficial.gob.mx/SEDESOL/2015/Tamaulipas_042.pdf
Tamaulipas	Xicoténcatl	28043	http://diariooficial.gob.mx/SEDESOL/2015/Tamaulipas_043.pdf
Tlaxcala	Amaxac de Guerrero	29001	http://diariooficial.gob.mx/SEDESOL/2015/Tlaxcala_001.pdf
Tlaxcala	Apetatitlán de Antonio Carvajal	29002	http://diariooficial.gob.mx/SEDESOL/2015/Tlaxcala_002.pdf
Tlaxcala	Atlangatepec	29003	http://diariooficial.gob.mx/SEDESOL/2015/Tlaxcala_003.pdf
Tlaxcala	Atltzayanca	29004	http://diariooficial.gob.mx/SEDESOL/2015/Tlaxcala_004.pdf
Tlaxcala	Apizaco	29005	http://diariooficial.gob.mx/SEDESOL/2015/Tlaxcala_005.pdf
Tlaxcala	Calpulalpan	29006	http://diariooficial.gob.mx/SEDESOL/2015/Tlaxcala_006.pdf
Tlaxcala	El Carmen Tequexquiltla	29007	http://diariooficial.gob.mx/SEDESOL/2015/Tlaxcala_007.pdf
Tlaxcala	Cuapiaxtla	29008	http://diariooficial.gob.mx/SEDESOL/2015/Tlaxcala_008.pdf
Tlaxcala	Cuaxomulco	29009	http://diariooficial.gob.mx/SEDESOL/2015/Tlaxcala_009.pdf
Tlaxcala	Chiautempan	29010	http://diariooficial.gob.mx/SEDESOL/2015/Tlaxcala_010.pdf
Tlaxcala	Muñoz de Domingo Arenas	29011	http://diariooficial.gob.mx/SEDESOL/2015/Tlaxcala_011.pdf
Tlaxcala	Españita	29012	http://diariooficial.gob.mx/SEDESOL/2015/Tlaxcala_012.pdf
Tlaxcala	Huamantla	29013	http://diariooficial.gob.mx/SEDESOL/2015/Tlaxcala_013.pdf
Tlaxcala	Hueyotlipan	29014	http://diariooficial.gob.mx/SEDESOL/2015/Tlaxcala_014.pdf
Tlaxcala	Ixtacuixtla de Mariano Matamoros	29015	http://diariooficial.gob.mx/SEDESOL/2015/Tlaxcala_015.pdf

Tlaxcala	Ixtenco	29016	http://diariooficial.gob.mx/SEDESOL/2015/Tlaxcala_016.pdf
Tlaxcala	Mazatecochco de José María Morelos	29017	http://diariooficial.gob.mx/SEDESOL/2015/Tlaxcala_017.pdf
Tlaxcala	Contla de Juan Cuamatzi	29018	http://diariooficial.gob.mx/SEDESOL/2015/Tlaxcala_018.pdf
Tlaxcala	Tepetitla de Lardizábal	29019	http://diariooficial.gob.mx/SEDESOL/2015/Tlaxcala_019.pdf
Tlaxcala	Sanctórum de Lázaro Cárdenas	29020	http://diariooficial.gob.mx/SEDESOL/2015/Tlaxcala_020.pdf
Tlaxcala	Nanacamilpa de Mariano Arista	29021	http://diariooficial.gob.mx/SEDESOL/2015/Tlaxcala_021.pdf
Tlaxcala	Acuamanala de Miguel Hidalgo	29022	http://diariooficial.gob.mx/SEDESOL/2015/Tlaxcala_022.pdf
Tlaxcala	Nativitas	29023	http://diariooficial.gob.mx/SEDESOL/2015/Tlaxcala_023.pdf
Tlaxcala	Panotla	29024	http://diariooficial.gob.mx/SEDESOL/2015/Tlaxcala_024.pdf
Tlaxcala	San Pablo del Monte	29025	http://diariooficial.gob.mx/SEDESOL/2015/Tlaxcala_025.pdf
Tlaxcala	Santa Cruz Tlaxcala	29026	http://diariooficial.gob.mx/SEDESOL/2015/Tlaxcala_026.pdf
Tlaxcala	Tenancingo	29027	http://diariooficial.gob.mx/SEDESOL/2015/Tlaxcala_027.pdf
Tlaxcala	Teolocholco	29028	http://diariooficial.gob.mx/SEDESOL/2015/Tlaxcala_028.pdf
Tlaxcala	Tepeyanco	29029	http://diariooficial.gob.mx/SEDESOL/2015/Tlaxcala_029.pdf
Tlaxcala	Terrenate	29030	http://diariooficial.gob.mx/SEDESOL/2015/Tlaxcala_030.pdf
Tlaxcala	Tetla de la Solidaridad	29031	http://diariooficial.gob.mx/SEDESOL/2015/Tlaxcala_031.pdf
Tlaxcala	Tetlatlahuca	29032	http://diariooficial.gob.mx/SEDESOL/2015/Tlaxcala_032.pdf
Tlaxcala	Tlaxcala	29033	http://diariooficial.gob.mx/SEDESOL/2015/Tlaxcala_033.pdf
Tlaxcala	Tlaxco	29034	http://diariooficial.gob.mx/SEDESOL/2015/Tlaxcala_034.pdf
Tlaxcala	Tocatlán	29035	http://diariooficial.gob.mx/SEDESOL/2015/Tlaxcala_035.pdf
Tlaxcala	Totolac	29036	http://diariooficial.gob.mx/SEDESOL/2015/Tlaxcala_036.pdf
Tlaxcala	Ziltaltépec de Trinidad Sánchez Santos	29037	http://diariooficial.gob.mx/SEDESOL/2015/Tlaxcala_037.pdf
Tlaxcala	Tzompantepec	29038	http://diariooficial.gob.mx/SEDESOL/2015/Tlaxcala_038.pdf
Tlaxcala	Xaloztoc	29039	http://diariooficial.gob.mx/SEDESOL/2015/Tlaxcala_039.pdf
Tlaxcala	Xaltocan	29040	http://diariooficial.gob.mx/SEDESOL/2015/Tlaxcala_040.pdf
Tlaxcala	Papalotla de Xicohténcatl	29041	http://diariooficial.gob.mx/SEDESOL/2015/Tlaxcala_041.pdf
Tlaxcala	Xicohtzinco	29042	http://diariooficial.gob.mx/SEDESOL/2015/Tlaxcala_042.pdf
Tlaxcala	Yauhquemehcan	29043	http://diariooficial.gob.mx/SEDESOL/2015/Tlaxcala_043.pdf
Tlaxcala	Zacatelco	29044	http://diariooficial.gob.mx/SEDESOL/2015/Tlaxcala_044.pdf
Tlaxcala	Benito Juárez	29045	http://diariooficial.gob.mx/SEDESOL/2015/Tlaxcala_045.pdf
Tlaxcala	Emiliano Zapata	29046	http://diariooficial.gob.mx/SEDESOL/2015/Tlaxcala_046.pdf
Tlaxcala	Lázaro Cárdenas	29047	http://diariooficial.gob.mx/SEDESOL/2015/Tlaxcala_047.pdf
Tlaxcala	La Magdalena Tlaltelulco	29048	http://diariooficial.gob.mx/SEDESOL/2015/Tlaxcala_048.pdf
Tlaxcala	San Damián Texóloc	29049	http://diariooficial.gob.mx/SEDESOL/2015/Tlaxcala_049.pdf
Tlaxcala	San Francisco Tetlanohcan	29050	http://diariooficial.gob.mx/SEDESOL/2015/Tlaxcala_050.pdf

Tlaxcala	San Jerónimo Zacualpan	29051	http://diariooficial.gob.mx/SEDESOL/2015/Tlaxcala_051.pdf
Tlaxcala	San José Teacalco	29052	http://diariooficial.gob.mx/SEDESOL/2015/Tlaxcala_052.pdf
Tlaxcala	San Juan Huactzinco	29053	http://diariooficial.gob.mx/SEDESOL/2015/Tlaxcala_053.pdf
Tlaxcala	San Lorenzo Axocomanitla	29054	http://diariooficial.gob.mx/SEDESOL/2015/Tlaxcala_054.pdf
Tlaxcala	San Lucas Tecopilco	29055	http://diariooficial.gob.mx/SEDESOL/2015/Tlaxcala_055.pdf
Tlaxcala	Santa Ana Nopalucan	29056	http://diariooficial.gob.mx/SEDESOL/2015/Tlaxcala_056.pdf
Tlaxcala	Santa Apolonia Teacalco	29057	http://diariooficial.gob.mx/SEDESOL/2015/Tlaxcala_057.pdf
Tlaxcala	Santa Catarina Ayometla	29058	http://diariooficial.gob.mx/SEDESOL/2015/Tlaxcala_058.pdf
Tlaxcala	Santa Cruz Quilehltla	29059	http://diariooficial.gob.mx/SEDESOL/2015/Tlaxcala_059.pdf
Tlaxcala	Santa Isabel Xiloxotla	29060	http://diariooficial.gob.mx/SEDESOL/2015/Tlaxcala_060.pdf
Veracruz de Ignacio de la Llave	Acajete	30001	http://diariooficial.gob.mx/SEDESOL/2015/Veracruz_001.pdf
Veracruz de Ignacio de la Llave	Acatlán	30002	http://diariooficial.gob.mx/SEDESOL/2015/Veracruz_002.pdf
Veracruz de Ignacio de la Llave	Acayucan	30003	http://diariooficial.gob.mx/SEDESOL/2015/Veracruz_003.pdf
Veracruz de Ignacio de la Llave	Actopan	30004	http://diariooficial.gob.mx/SEDESOL/2015/Veracruz_004.pdf
Veracruz de Ignacio de la Llave	Acula	30005	http://diariooficial.gob.mx/SEDESOL/2015/Veracruz_005.pdf
Veracruz de Ignacio de la Llave	Acultzingo	30006	http://diariooficial.gob.mx/SEDESOL/2015/Veracruz_006.pdf
Veracruz de Ignacio de la Llave	Camarón de Tejeda	30007	http://diariooficial.gob.mx/SEDESOL/2015/Veracruz_007.pdf
Veracruz de Ignacio de la Llave	Alpatláhuac	30008	http://diariooficial.gob.mx/SEDESOL/2015/Veracruz_008.pdf
Veracruz de Ignacio de la Llave	Alto Lucero de Gutiérrez Barrios	30009	http://diariooficial.gob.mx/SEDESOL/2015/Veracruz_009.pdf
Veracruz de Ignacio de la Llave	Altotonga	30010	http://diariooficial.gob.mx/SEDESOL/2015/Veracruz_010.pdf
Veracruz de Ignacio de la Llave	Alvarado	30011	http://diariooficial.gob.mx/SEDESOL/2015/Veracruz_011.pdf
Veracruz de Ignacio de la Llave	Amatlán	30012	http://diariooficial.gob.mx/SEDESOL/2015/Veracruz_012.pdf
Veracruz de Ignacio de la Llave	Naranjos Amatlán	30013	http://diariooficial.gob.mx/SEDESOL/2015/Veracruz_013.pdf
Veracruz de Ignacio de la Llave	Amatlán de los Reyes	30014	http://diariooficial.gob.mx/SEDESOL/2015/Veracruz_014.pdf
Veracruz de Ignacio de la Llave	Ángel R. Cabada	30015	http://diariooficial.gob.mx/SEDESOL/2015/Veracruz_015.pdf
Veracruz de Ignacio de la Llave	La Antigua	30016	http://diariooficial.gob.mx/SEDESOL/2015/Veracruz_016.pdf
Veracruz de Ignacio de la Llave	Apazapan	30017	http://diariooficial.gob.mx/SEDESOL/2015/Veracruz_017.pdf
Veracruz de Ignacio de la Llave	Aquila	30018	http://diariooficial.gob.mx/SEDESOL/2015/Veracruz_018.pdf
Veracruz de Ignacio de la Llave	Astacinga	30019	http://diariooficial.gob.mx/SEDESOL/2015/Veracruz_019.pdf
Veracruz de Ignacio de la Llave	Atlahuilco	30020	http://diariooficial.gob.mx/SEDESOL/2015/Veracruz_020.pdf
Veracruz de Ignacio de la Llave	Atoyac	30021	http://diariooficial.gob.mx/SEDESOL/2015/Veracruz_021.pdf
Veracruz de Ignacio de la Llave	Atzacan	30022	http://diariooficial.gob.mx/SEDESOL/2015/Veracruz_022.pdf
Veracruz de Ignacio de la Llave	Atzacán	30023	http://diariooficial.gob.mx/SEDESOL/2015/Veracruz_023.pdf
Veracruz de Ignacio de la Llave	Tlaltetela	30024	http://diariooficial.gob.mx/SEDESOL/2015/Veracruz_024.pdf
Veracruz de Ignacio de la Llave	Ayahualulco	30025	http://diariooficial.gob.mx/SEDESOL/2015/Veracruz_025.pdf

Veracruz de Ignacio de la Llave	Banderilla	30026	http://diariooficial.gob.mx/SEDESOL/2015/Veracruz_026.pdf
Veracruz de Ignacio de la Llave	Benito Juárez	30027	http://diariooficial.gob.mx/SEDESOL/2015/Veracruz_027.pdf
Veracruz de Ignacio de la Llave	Boca del Río	30028	http://diariooficial.gob.mx/SEDESOL/2015/Veracruz_028.pdf
Veracruz de Ignacio de la Llave	Calcahualco	30029	http://diariooficial.gob.mx/SEDESOL/2015/Veracruz_029.pdf
Veracruz de Ignacio de la Llave	Camerino Z. Mendoza	30030	http://diariooficial.gob.mx/SEDESOL/2015/Veracruz_030.pdf
Veracruz de Ignacio de la Llave	Carrillo Puerto	30031	http://diariooficial.gob.mx/SEDESOL/2015/Veracruz_031.pdf
Veracruz de Ignacio de la Llave	Catemaco	30032	http://diariooficial.gob.mx/SEDESOL/2015/Veracruz_032.pdf
Veracruz de Ignacio de la Llave	Cazones de Herrera	30033	http://diariooficial.gob.mx/SEDESOL/2015/Veracruz_033.pdf
Veracruz de Ignacio de la Llave	Cerro Azul	30034	http://diariooficial.gob.mx/SEDESOL/2015/Veracruz_034.pdf
Veracruz de Ignacio de la Llave	Citlaltépetl	30035	http://diariooficial.gob.mx/SEDESOL/2015/Veracruz_035.pdf
Veracruz de Ignacio de la Llave	Coacoatzintla	30036	http://diariooficial.gob.mx/SEDESOL/2015/Veracruz_036.pdf
Veracruz de Ignacio de la Llave	Coahuatlán	30037	http://diariooficial.gob.mx/SEDESOL/2015/Veracruz_037.pdf
Veracruz de Ignacio de la Llave	Coatepec	30038	http://diariooficial.gob.mx/SEDESOL/2015/Veracruz_038.pdf
Veracruz de Ignacio de la Llave	Coatzacoalcos	30039	http://diariooficial.gob.mx/SEDESOL/2015/Veracruz_039.pdf
Veracruz de Ignacio de la Llave	Coatzintla	30040	http://diariooficial.gob.mx/SEDESOL/2015/Veracruz_040.pdf
Veracruz de Ignacio de la Llave	Coetzala	30041	http://diariooficial.gob.mx/SEDESOL/2015/Veracruz_041.pdf
Veracruz de Ignacio de la Llave	Colipa	30042	http://diariooficial.gob.mx/SEDESOL/2015/Veracruz_042.pdf
Veracruz de Ignacio de la Llave	Comapa	30043	http://diariooficial.gob.mx/SEDESOL/2015/Veracruz_043.pdf
Veracruz de Ignacio de la Llave	Córdoba	30044	http://diariooficial.gob.mx/SEDESOL/2015/Veracruz_044.pdf
Veracruz de Ignacio de la Llave	Cosamaloapan de Carpio	30045	http://diariooficial.gob.mx/SEDESOL/2015/Veracruz_045.pdf
Veracruz de Ignacio de la Llave	Cosautlán de Carvajal	30046	http://diariooficial.gob.mx/SEDESOL/2015/Veracruz_046.pdf
Veracruz de Ignacio de la Llave	Coscomatepec	30047	http://diariooficial.gob.mx/SEDESOL/2015/Veracruz_047.pdf
Veracruz de Ignacio de la Llave	Cosoleacaque	30048	http://diariooficial.gob.mx/SEDESOL/2015/Veracruz_048.pdf
Veracruz de Ignacio de la Llave	Cotaxtla	30049	http://diariooficial.gob.mx/SEDESOL/2015/Veracruz_049.pdf
Veracruz de Ignacio de la Llave	Coxquihui	30050	http://diariooficial.gob.mx/SEDESOL/2015/Veracruz_050.pdf
Veracruz de Ignacio de la Llave	Coyutla	30051	http://diariooficial.gob.mx/SEDESOL/2015/Veracruz_051.pdf
Veracruz de Ignacio de la Llave	Cuichapa	30052	http://diariooficial.gob.mx/SEDESOL/2015/Veracruz_052.pdf
Veracruz de Ignacio de la Llave	Cuicláhuac	30053	http://diariooficial.gob.mx/SEDESOL/2015/Veracruz_053.pdf
Veracruz de Ignacio de la Llave	Chacaltianguis	30054	http://diariooficial.gob.mx/SEDESOL/2015/Veracruz_054.pdf
Veracruz de Ignacio de la Llave	Chalma	30055	http://diariooficial.gob.mx/SEDESOL/2015/Veracruz_055.pdf
Veracruz de Ignacio de la Llave	Chiconamel	30056	http://diariooficial.gob.mx/SEDESOL/2015/Veracruz_056.pdf
Veracruz de Ignacio de la Llave	Chiconquiaco	30057	http://diariooficial.gob.mx/SEDESOL/2015/Veracruz_057.pdf
Veracruz de Ignacio de la Llave	Chicontepec	30058	http://diariooficial.gob.mx/SEDESOL/2015/Veracruz_058.pdf
Veracruz de Ignacio de la Llave	Chinameca	30059	http://diariooficial.gob.mx/SEDESOL/2015/Veracruz_059.pdf
Veracruz de Ignacio de la Llave	Chinampa de Gorostiza	30060	http://diariooficial.gob.mx/SEDESOL/2015/Veracruz_060.pdf

Veracruz de Ignacio de la Llave	Las Choapas	30061	http://diariooficial.gob.mx/SEDESOL/2015/Veracruz_061.pdf
Veracruz de Ignacio de la Llave	Chocamán	30062	http://diariooficial.gob.mx/SEDESOL/2015/Veracruz_062.pdf
Veracruz de Ignacio de la Llave	Chontla	30063	http://diariooficial.gob.mx/SEDESOL/2015/Veracruz_063.pdf
Veracruz de Ignacio de la Llave	Chumatlán	30064	http://diariooficial.gob.mx/SEDESOL/2015/Veracruz_064.pdf
Veracruz de Ignacio de la Llave	Emiliano Zapata	30065	http://diariooficial.gob.mx/SEDESOL/2015/Veracruz_065.pdf
Veracruz de Ignacio de la Llave	Espinal	30066	http://diariooficial.gob.mx/SEDESOL/2015/Veracruz_066.pdf
Veracruz de Ignacio de la Llave	Filomeno Mata	30067	http://diariooficial.gob.mx/SEDESOL/2015/Veracruz_067.pdf
Veracruz de Ignacio de la Llave	Fortín	30068	http://diariooficial.gob.mx/SEDESOL/2015/Veracruz_068.pdf
Veracruz de Ignacio de la Llave	Gutiérrez Zamora	30069	http://diariooficial.gob.mx/SEDESOL/2015/Veracruz_069.pdf
Veracruz de Ignacio de la Llave	Hidalgotitlán	30070	http://diariooficial.gob.mx/SEDESOL/2015/Veracruz_070.pdf
Veracruz de Ignacio de la Llave	Huatusco	30071	http://diariooficial.gob.mx/SEDESOL/2015/Veracruz_071.pdf
Veracruz de Ignacio de la Llave	Huayacocotla	30072	http://diariooficial.gob.mx/SEDESOL/2015/Veracruz_072.pdf
Veracruz de Ignacio de la Llave	Hueyapan de Ocampo	30073	http://diariooficial.gob.mx/SEDESOL/2015/Veracruz_073.pdf
Veracruz de Ignacio de la Llave	Huiloapan de Cuauhtémoc	30074	http://diariooficial.gob.mx/SEDESOL/2015/Veracruz_074.pdf
Veracruz de Ignacio de la Llave	Ignacio de la Llave	30075	http://diariooficial.gob.mx/SEDESOL/2015/Veracruz_075.pdf
Veracruz de Ignacio de la Llave	Ilamatlán	30076	http://diariooficial.gob.mx/SEDESOL/2015/Veracruz_076.pdf
Veracruz de Ignacio de la Llave	Isla	30077	http://diariooficial.gob.mx/SEDESOL/2015/Veracruz_077.pdf
Veracruz de Ignacio de la Llave	Ixcatepec	30078	http://diariooficial.gob.mx/SEDESOL/2015/Veracruz_078.pdf
Veracruz de Ignacio de la Llave	Ixhuacán de los Reyes	30079	http://diariooficial.gob.mx/SEDESOL/2015/Veracruz_079.pdf
Veracruz de Ignacio de la Llave	Ixhuatlán del Café	30080	http://diariooficial.gob.mx/SEDESOL/2015/Veracruz_080.pdf
Veracruz de Ignacio de la Llave	Ixhuatlancillo	30081	http://diariooficial.gob.mx/SEDESOL/2015/Veracruz_081.pdf
Veracruz de Ignacio de la Llave	Ixhuatlán del Sureste	30082	http://diariooficial.gob.mx/SEDESOL/2015/Veracruz_082.pdf
Veracruz de Ignacio de la Llave	Ixhuatlán de Madero	30083	http://diariooficial.gob.mx/SEDESOL/2015/Veracruz_083.pdf
Veracruz de Ignacio de la Llave	Ixmatalhuacan	30084	http://diariooficial.gob.mx/SEDESOL/2015/Veracruz_084.pdf
Veracruz de Ignacio de la Llave	Ixtaczoquitlán	30085	http://diariooficial.gob.mx/SEDESOL/2015/Veracruz_085.pdf
Veracruz de Ignacio de la Llave	Jalacingo	30086	http://diariooficial.gob.mx/SEDESOL/2015/Veracruz_086.pdf
Veracruz de Ignacio de la Llave	Xalapa	30087	http://diariooficial.gob.mx/SEDESOL/2015/Veracruz_087.pdf
Veracruz de Ignacio de la Llave	Jalcomulco	30088	http://diariooficial.gob.mx/SEDESOL/2015/Veracruz_088.pdf
Veracruz de Ignacio de la Llave	Jáltipan	30089	http://diariooficial.gob.mx/SEDESOL/2015/Veracruz_089.pdf
Veracruz de Ignacio de la Llave	Jamapa	30090	http://diariooficial.gob.mx/SEDESOL/2015/Veracruz_090.pdf
Veracruz de Ignacio de la Llave	Jesús Carranza	30091	http://diariooficial.gob.mx/SEDESOL/2015/Veracruz_091.pdf
Veracruz de Ignacio de la Llave	Xico	30092	http://diariooficial.gob.mx/SEDESOL/2015/Veracruz_092.pdf
Veracruz de Ignacio de la Llave	Jilotepec	30093	http://diariooficial.gob.mx/SEDESOL/2015/Veracruz_093.pdf
Veracruz de Ignacio de la Llave	Juan Rodríguez Clara	30094	http://diariooficial.gob.mx/SEDESOL/2015/Veracruz_094.pdf
Veracruz de Ignacio de la Llave	Juchique de Ferrer	30095	http://diariooficial.gob.mx/SEDESOL/2015/Veracruz_095.pdf

Veracruz de Ignacio de la Llave	Landero y Coss	30096	http://diariooficial.gob.mx/SEDESOL/2015/Veracruz_096.pdf
Veracruz de Ignacio de la Llave	Lerdo de Tejada	30097	http://diariooficial.gob.mx/SEDESOL/2015/Veracruz_097.pdf
Veracruz de Ignacio de la Llave	Magdalena	30098	http://diariooficial.gob.mx/SEDESOL/2015/Veracruz_098.pdf
Veracruz de Ignacio de la Llave	Maltrata	30099	http://diariooficial.gob.mx/SEDESOL/2015/Veracruz_099.pdf
Veracruz de Ignacio de la Llave	Manlio Fabio Altamirano	30100	http://diariooficial.gob.mx/SEDESOL/2015/Veracruz_100.pdf
Veracruz de Ignacio de la Llave	Mariano Escobedo	30101	http://diariooficial.gob.mx/SEDESOL/2015/Veracruz_101.pdf
Veracruz de Ignacio de la Llave	Martínez de la Torre	30102	http://diariooficial.gob.mx/SEDESOL/2015/Veracruz_102.pdf
Veracruz de Ignacio de la Llave	Mecatlán	30103	http://diariooficial.gob.mx/SEDESOL/2015/Veracruz_103.pdf
Veracruz de Ignacio de la Llave	Mecayapan	30104	http://diariooficial.gob.mx/SEDESOL/2015/Veracruz_104.pdf
Veracruz de Ignacio de la Llave	Medellín	30105	http://diariooficial.gob.mx/SEDESOL/2015/Veracruz_105.pdf
Veracruz de Ignacio de la Llave	Miahuatlán	30106	http://diariooficial.gob.mx/SEDESOL/2015/Veracruz_106.pdf
Veracruz de Ignacio de la Llave	Las Minas	30107	http://diariooficial.gob.mx/SEDESOL/2015/Veracruz_107.pdf
Veracruz de Ignacio de la Llave	Minatitlán	30108	http://diariooficial.gob.mx/SEDESOL/2015/Veracruz_108.pdf
Veracruz de Ignacio de la Llave	Misantla	30109	http://diariooficial.gob.mx/SEDESOL/2015/Veracruz_109.pdf
Veracruz de Ignacio de la Llave	Mixtla de Altamirano	30110	http://diariooficial.gob.mx/SEDESOL/2015/Veracruz_110.pdf
Veracruz de Ignacio de la Llave	Moloacán	30111	http://diariooficial.gob.mx/SEDESOL/2015/Veracruz_111.pdf
Veracruz de Ignacio de la Llave	Naolinco	30112	http://diariooficial.gob.mx/SEDESOL/2015/Veracruz_112.pdf
Veracruz de Ignacio de la Llave	Naranjal	30113	http://diariooficial.gob.mx/SEDESOL/2015/Veracruz_113.pdf
Veracruz de Ignacio de la Llave	Nautla	30114	http://diariooficial.gob.mx/SEDESOL/2015/Veracruz_114.pdf
Veracruz de Ignacio de la Llave	Nogales	30115	http://diariooficial.gob.mx/SEDESOL/2015/Veracruz_115.pdf
Veracruz de Ignacio de la Llave	Oluta	30116	http://diariooficial.gob.mx/SEDESOL/2015/Veracruz_116.pdf
Veracruz de Ignacio de la Llave	Omealca	30117	http://diariooficial.gob.mx/SEDESOL/2015/Veracruz_117.pdf
Veracruz de Ignacio de la Llave	Orizaba	30118	http://diariooficial.gob.mx/SEDESOL/2015/Veracruz_118.pdf
Veracruz de Ignacio de la Llave	Otatitlán	30119	http://diariooficial.gob.mx/SEDESOL/2015/Veracruz_119.pdf
Veracruz de Ignacio de la Llave	Oteapan	30120	http://diariooficial.gob.mx/SEDESOL/2015/Veracruz_120.pdf
Veracruz de Ignacio de la Llave	Ozuluama de Mascareñas	30121	http://diariooficial.gob.mx/SEDESOL/2015/Veracruz_121.pdf
Veracruz de Ignacio de la Llave	Pajapan	30122	http://diariooficial.gob.mx/SEDESOL/2015/Veracruz_122.pdf
Veracruz de Ignacio de la Llave	Pánuco	30123	http://diariooficial.gob.mx/SEDESOL/2015/Veracruz_123.pdf
Veracruz de Ignacio de la Llave	Papantla	30124	http://diariooficial.gob.mx/SEDESOL/2015/Veracruz_124.pdf
Veracruz de Ignacio de la Llave	Paso del Macho	30125	http://diariooficial.gob.mx/SEDESOL/2015/Veracruz_125.pdf
Veracruz de Ignacio de la Llave	Paso de Ovejas	30126	http://diariooficial.gob.mx/SEDESOL/2015/Veracruz_126.pdf
Veracruz de Ignacio de la Llave	La Perla	30127	http://diariooficial.gob.mx/SEDESOL/2015/Veracruz_127.pdf
Veracruz de Ignacio de la Llave	Perote	30128	http://diariooficial.gob.mx/SEDESOL/2015/Veracruz_128.pdf
Veracruz de Ignacio de la Llave	Platón Sánchez	30129	http://diariooficial.gob.mx/SEDESOL/2015/Veracruz_129.pdf
Veracruz de Ignacio de la Llave	Playa Vicente	30130	http://diariooficial.gob.mx/SEDESOL/2015/Veracruz_130.pdf

Veracruz de Ignacio de la Llave	Poza Rica de Hidalgo	30131	http://diariooficial.gob.mx/SEDESOL/2015/Veracruz_131.pdf
Veracruz de Ignacio de la Llave	Las Vigas de Ramírez	30132	http://diariooficial.gob.mx/SEDESOL/2015/Veracruz_132.pdf
Veracruz de Ignacio de la Llave	Pueblo Viejo	30133	http://diariooficial.gob.mx/SEDESOL/2015/Veracruz_133.pdf
Veracruz de Ignacio de la Llave	Puente Nacional	30134	http://diariooficial.gob.mx/SEDESOL/2015/Veracruz_134.pdf
Veracruz de Ignacio de la Llave	Rafael Delgado	30135	http://diariooficial.gob.mx/SEDESOL/2015/Veracruz_135.pdf
Veracruz de Ignacio de la Llave	Rafael Lucio	30136	http://diariooficial.gob.mx/SEDESOL/2015/Veracruz_136.pdf
Veracruz de Ignacio de la Llave	Los Reyes	30137	http://diariooficial.gob.mx/SEDESOL/2015/Veracruz_137.pdf
Veracruz de Ignacio de la Llave	Río Blanco	30138	http://diariooficial.gob.mx/SEDESOL/2015/Veracruz_138.pdf
Veracruz de Ignacio de la Llave	Saltabarranca	30139	http://diariooficial.gob.mx/SEDESOL/2015/Veracruz_139.pdf
Veracruz de Ignacio de la Llave	San Andrés Tenejapan	30140	http://diariooficial.gob.mx/SEDESOL/2015/Veracruz_140.pdf
Veracruz de Ignacio de la Llave	San Andrés Tuxtla	30141	http://diariooficial.gob.mx/SEDESOL/2015/Veracruz_141.pdf
Veracruz de Ignacio de la Llave	San Juan Evangelista	30142	http://diariooficial.gob.mx/SEDESOL/2015/Veracruz_142.pdf
Veracruz de Ignacio de la Llave	Santiago Tuxtla	30143	http://diariooficial.gob.mx/SEDESOL/2015/Veracruz_143.pdf
Veracruz de Ignacio de la Llave	Sayula de Alemán	30144	http://diariooficial.gob.mx/SEDESOL/2015/Veracruz_144.pdf
Veracruz de Ignacio de la Llave	Soconusco	30145	http://diariooficial.gob.mx/SEDESOL/2015/Veracruz_145.pdf
Veracruz de Ignacio de la Llave	Sochiapa	30146	http://diariooficial.gob.mx/SEDESOL/2015/Veracruz_146.pdf
Veracruz de Ignacio de la Llave	Soledad Atzompa	30147	http://diariooficial.gob.mx/SEDESOL/2015/Veracruz_147.pdf
Veracruz de Ignacio de la Llave	Soledad de Doblado	30148	http://diariooficial.gob.mx/SEDESOL/2015/Veracruz_148.pdf
Veracruz de Ignacio de la Llave	Soteapan	30149	http://diariooficial.gob.mx/SEDESOL/2015/Veracruz_149.pdf
Veracruz de Ignacio de la Llave	Tamalín	30150	http://diariooficial.gob.mx/SEDESOL/2015/Veracruz_150.pdf
Veracruz de Ignacio de la Llave	Tamiahua	30151	http://diariooficial.gob.mx/SEDESOL/2015/Veracruz_151.pdf
Veracruz de Ignacio de la Llave	Tampico Alto	30152	http://diariooficial.gob.mx/SEDESOL/2015/Veracruz_152.pdf
Veracruz de Ignacio de la Llave	Tancoco	30153	http://diariooficial.gob.mx/SEDESOL/2015/Veracruz_153.pdf
Veracruz de Ignacio de la Llave	Tantíma	30154	http://diariooficial.gob.mx/SEDESOL/2015/Veracruz_154.pdf
Veracruz de Ignacio de la Llave	Tantoyuca	30155	http://diariooficial.gob.mx/SEDESOL/2015/Veracruz_155.pdf
Veracruz de Ignacio de la Llave	Tatatila	30156	http://diariooficial.gob.mx/SEDESOL/2015/Veracruz_156.pdf
Veracruz de Ignacio de la Llave	Castillo de Teayo	30157	http://diariooficial.gob.mx/SEDESOL/2015/Veracruz_157.pdf
Veracruz de Ignacio de la Llave	Tecolutla	30158	http://diariooficial.gob.mx/SEDESOL/2015/Veracruz_158.pdf
Veracruz de Ignacio de la Llave	Tehuipango	30159	http://diariooficial.gob.mx/SEDESOL/2015/Veracruz_159.pdf
Veracruz de Ignacio de la Llave	Álamo Temapache	30160	http://diariooficial.gob.mx/SEDESOL/2015/Veracruz_160.pdf
Veracruz de Ignacio de la Llave	Tempoal	30161	http://diariooficial.gob.mx/SEDESOL/2015/Veracruz_161.pdf
Veracruz de Ignacio de la Llave	Tenampa	30162	http://diariooficial.gob.mx/SEDESOL/2015/Veracruz_162.pdf
Veracruz de Ignacio de la Llave	Tenochtitlán	30163	http://diariooficial.gob.mx/SEDESOL/2015/Veracruz_163.pdf
Veracruz de Ignacio de la Llave	Teocelo	30164	http://diariooficial.gob.mx/SEDESOL/2015/Veracruz_164.pdf
Veracruz de Ignacio de la Llave	Tepatlxco	30165	http://diariooficial.gob.mx/SEDESOL/2015/Veracruz_165.pdf

Veracruz de Ignacio de la Llave	Tepetlán	30166	http://diariooficial.gob.mx/SEDESOL/2015/Veracruz_166.pdf
Veracruz de Ignacio de la Llave	Tepetzintla	30167	http://diariooficial.gob.mx/SEDESOL/2015/Veracruz_167.pdf
Veracruz de Ignacio de la Llave	Tequila	30168	http://diariooficial.gob.mx/SEDESOL/2015/Veracruz_168.pdf
Veracruz de Ignacio de la Llave	José Azueta	30169	http://diariooficial.gob.mx/SEDESOL/2015/Veracruz_169.pdf
Veracruz de Ignacio de la Llave	Texcatepec	30170	http://diariooficial.gob.mx/SEDESOL/2015/Veracruz_170.pdf
Veracruz de Ignacio de la Llave	Texhuacán	30171	http://diariooficial.gob.mx/SEDESOL/2015/Veracruz_171.pdf
Veracruz de Ignacio de la Llave	Texistepec	30172	http://diariooficial.gob.mx/SEDESOL/2015/Veracruz_172.pdf
Veracruz de Ignacio de la Llave	Tezonapa	30173	http://diariooficial.gob.mx/SEDESOL/2015/Veracruz_173.pdf
Veracruz de Ignacio de la Llave	Tierra Blanca	30174	http://diariooficial.gob.mx/SEDESOL/2015/Veracruz_174.pdf
Veracruz de Ignacio de la Llave	Tihuatlán	30175	http://diariooficial.gob.mx/SEDESOL/2015/Veracruz_175.pdf
Veracruz de Ignacio de la Llave	Tlacojalpan	30176	http://diariooficial.gob.mx/SEDESOL/2015/Veracruz_176.pdf
Veracruz de Ignacio de la Llave	Tlacolulan	30177	http://diariooficial.gob.mx/SEDESOL/2015/Veracruz_177.pdf
Veracruz de Ignacio de la Llave	Tlacotalpan	30178	http://diariooficial.gob.mx/SEDESOL/2015/Veracruz_178.pdf
Veracruz de Ignacio de la Llave	Tlacotepec de Mejía	30179	http://diariooficial.gob.mx/SEDESOL/2015/Veracruz_179.pdf
Veracruz de Ignacio de la Llave	Tlachichilco	30180	http://diariooficial.gob.mx/SEDESOL/2015/Veracruz_180.pdf
Veracruz de Ignacio de la Llave	Tlalixcoyan	30181	http://diariooficial.gob.mx/SEDESOL/2015/Veracruz_181.pdf
Veracruz de Ignacio de la Llave	Tlalnelhuayocan	30182	http://diariooficial.gob.mx/SEDESOL/2015/Veracruz_182.pdf
Veracruz de Ignacio de la Llave	Tlapacoyan	30183	http://diariooficial.gob.mx/SEDESOL/2015/Veracruz_183.pdf
Veracruz de Ignacio de la Llave	Tlaquilpa	30184	http://diariooficial.gob.mx/SEDESOL/2015/Veracruz_184.pdf
Veracruz de Ignacio de la Llave	Tlilapan	30185	http://diariooficial.gob.mx/SEDESOL/2015/Veracruz_185.pdf
Veracruz de Ignacio de la Llave	Tomatlán	30186	http://diariooficial.gob.mx/SEDESOL/2015/Veracruz_186.pdf
Veracruz de Ignacio de la Llave	Tonayán	30187	http://diariooficial.gob.mx/SEDESOL/2015/Veracruz_187.pdf
Veracruz de Ignacio de la Llave	Totutla	30188	http://diariooficial.gob.mx/SEDESOL/2015/Veracruz_188.pdf
Veracruz de Ignacio de la Llave	Tuxpan	30189	http://diariooficial.gob.mx/SEDESOL/2015/Veracruz_189.pdf
Veracruz de Ignacio de la Llave	Tuxtilla	30190	http://diariooficial.gob.mx/SEDESOL/2015/Veracruz_190.pdf
Veracruz de Ignacio de la Llave	Ursulo Galván	30191	http://diariooficial.gob.mx/SEDESOL/2015/Veracruz_191.pdf
Veracruz de Ignacio de la Llave	Vega de Alatorre	30192	http://diariooficial.gob.mx/SEDESOL/2015/Veracruz_192.pdf
Veracruz de Ignacio de la Llave	Veracruz	30193	http://diariooficial.gob.mx/SEDESOL/2015/Veracruz_193.pdf
Veracruz de Ignacio de la Llave	Villa Aldama	30194	http://diariooficial.gob.mx/SEDESOL/2015/Veracruz_194.pdf
Veracruz de Ignacio de la Llave	Xoxocotla	30195	http://diariooficial.gob.mx/SEDESOL/2015/Veracruz_195.pdf
Veracruz de Ignacio de la Llave	Yanga	30196	http://diariooficial.gob.mx/SEDESOL/2015/Veracruz_196.pdf
Veracruz de Ignacio de la Llave	Yecuatla	30197	http://diariooficial.gob.mx/SEDESOL/2015/Veracruz_197.pdf
Veracruz de Ignacio de la Llave	Zacualpan	30198	http://diariooficial.gob.mx/SEDESOL/2015/Veracruz_198.pdf
Veracruz de Ignacio de la Llave	Zaragoza	30199	http://diariooficial.gob.mx/SEDESOL/2015/Veracruz_199.pdf
Veracruz de Ignacio de la Llave	Zentla	30200	http://diariooficial.gob.mx/SEDESOL/2015/Veracruz_200.pdf

Veracruz de Ignacio de la Llave	Zongolica	30201	http://diariooficial.gob.mx/SEDESOL/2015/Veracruz_201.pdf
Veracruz de Ignacio de la Llave	Zontecomatlán de López y Fuentes	30202	http://diariooficial.gob.mx/SEDESOL/2015/Veracruz_202.pdf
Veracruz de Ignacio de la Llave	Zozocolco de Hidalgo	30203	http://diariooficial.gob.mx/SEDESOL/2015/Veracruz_203.pdf
Veracruz de Ignacio de la Llave	Agua Dulce	30204	http://diariooficial.gob.mx/SEDESOL/2015/Veracruz_204.pdf
Veracruz de Ignacio de la Llave	El Higo	30205	http://diariooficial.gob.mx/SEDESOL/2015/Veracruz_205.pdf
Veracruz de Ignacio de la Llave	Nanchital de Lázaro Cárdenas del Río	30206	http://diariooficial.gob.mx/SEDESOL/2015/Veracruz_206.pdf
Veracruz de Ignacio de la Llave	Tres Valles	30207	http://diariooficial.gob.mx/SEDESOL/2015/Veracruz_207.pdf
Veracruz de Ignacio de la Llave	Carlos A. Carrillo	30208	http://diariooficial.gob.mx/SEDESOL/2015/Veracruz_208.pdf
Veracruz de Ignacio de la Llave	Tatahuicapan de Juárez	30209	http://diariooficial.gob.mx/SEDESOL/2015/Veracruz_209.pdf
Veracruz de Ignacio de la Llave	Uxpanapa	30210	http://diariooficial.gob.mx/SEDESOL/2015/Veracruz_210.pdf
Veracruz de Ignacio de la Llave	San Rafael	30211	http://diariooficial.gob.mx/SEDESOL/2015/Veracruz_211.pdf
Veracruz de Ignacio de la Llave	Santiago Sochiapan	30212	http://diariooficial.gob.mx/SEDESOL/2015/Veracruz_212.pdf
Yucatán	Abalá	31001	http://diariooficial.gob.mx/SEDESOL/2015/Yucatan_001.pdf
Yucatán	Acañeh	31002	http://diariooficial.gob.mx/SEDESOL/2015/Yucatan_002.pdf
Yucatán	Akil	31003	http://diariooficial.gob.mx/SEDESOL/2015/Yucatan_003.pdf
Yucatán	Baca	31004	http://diariooficial.gob.mx/SEDESOL/2015/Yucatan_004.pdf
Yucatán	Bokobá	31005	http://diariooficial.gob.mx/SEDESOL/2015/Yucatan_005.pdf
Yucatán	Buctzotz	31006	http://diariooficial.gob.mx/SEDESOL/2015/Yucatan_006.pdf
Yucatán	Cacalchén	31007	http://diariooficial.gob.mx/SEDESOL/2015/Yucatan_007.pdf
Yucatán	Calotmul	31008	http://diariooficial.gob.mx/SEDESOL/2015/Yucatan_008.pdf
Yucatán	Cansahcab	31009	http://diariooficial.gob.mx/SEDESOL/2015/Yucatan_009.pdf
Yucatán	Cantamayec	31010	http://diariooficial.gob.mx/SEDESOL/2015/Yucatan_010.pdf
Yucatán	Celestún	31011	http://diariooficial.gob.mx/SEDESOL/2015/Yucatan_011.pdf
Yucatán	Cenotillo	31012	http://diariooficial.gob.mx/SEDESOL/2015/Yucatan_012.pdf
Yucatán	Conkal	31013	http://diariooficial.gob.mx/SEDESOL/2015/Yucatan_013.pdf
Yucatán	Cuncunul	31014	http://diariooficial.gob.mx/SEDESOL/2015/Yucatan_014.pdf
Yucatán	Cuzamá	31015	http://diariooficial.gob.mx/SEDESOL/2015/Yucatan_015.pdf
Yucatán	Chacsinkín	31016	http://diariooficial.gob.mx/SEDESOL/2015/Yucatan_016.pdf
Yucatán	Chankom	31017	http://diariooficial.gob.mx/SEDESOL/2015/Yucatan_017.pdf
Yucatán	Chapab	31018	http://diariooficial.gob.mx/SEDESOL/2015/Yucatan_018.pdf
Yucatán	Chemax	31019	http://diariooficial.gob.mx/SEDESOL/2015/Yucatan_019.pdf
Yucatán	Chicxulub Pueblo	31020	http://diariooficial.gob.mx/SEDESOL/2015/Yucatan_020.pdf
Yucatán	Chichimilá	31021	http://diariooficial.gob.mx/SEDESOL/2015/Yucatan_021.pdf
Yucatán	Chikindzonot	31022	http://diariooficial.gob.mx/SEDESOL/2015/Yucatan_022.pdf

Yucatán	Chocholá	31023	http://diariooficial.gob.mx/SEDESOL/2015/Yucatan_023.pdf
Yucatán	Chumayel	31024	http://diariooficial.gob.mx/SEDESOL/2015/Yucatan_024.pdf
Yucatán	Dzán	31025	http://diariooficial.gob.mx/SEDESOL/2015/Yucatan_025.pdf
Yucatán	Dzemul	31026	http://diariooficial.gob.mx/SEDESOL/2015/Yucatan_026.pdf
Yucatán	Dzidzantún	31027	http://diariooficial.gob.mx/SEDESOL/2015/Yucatan_027.pdf
Yucatán	Dzilam de Bravo	31028	http://diariooficial.gob.mx/SEDESOL/2015/Yucatan_028.pdf
Yucatán	Dzilam González	31029	http://diariooficial.gob.mx/SEDESOL/2015/Yucatan_029.pdf
Yucatán	Dzitás	31030	http://diariooficial.gob.mx/SEDESOL/2015/Yucatan_030.pdf
Yucatán	Dzoncauich	31031	http://diariooficial.gob.mx/SEDESOL/2015/Yucatan_031.pdf
Yucatán	Espita	31032	http://diariooficial.gob.mx/SEDESOL/2015/Yucatan_032.pdf
Yucatán	Halachó	31033	http://diariooficial.gob.mx/SEDESOL/2015/Yucatan_033.pdf
Yucatán	Hocabá	31034	http://diariooficial.gob.mx/SEDESOL/2015/Yucatan_034.pdf
Yucatán	Hoctún	31035	http://diariooficial.gob.mx/SEDESOL/2015/Yucatan_035.pdf
Yucatán	Homún	31036	http://diariooficial.gob.mx/SEDESOL/2015/Yucatan_036.pdf
Yucatán	Huhí	31037	http://diariooficial.gob.mx/SEDESOL/2015/Yucatan_037.pdf
Yucatán	Hunucmá	31038	http://diariooficial.gob.mx/SEDESOL/2015/Yucatan_038.pdf
Yucatán	Ixil	31039	http://diariooficial.gob.mx/SEDESOL/2015/Yucatan_039.pdf
Yucatán	Izamal	31040	http://diariooficial.gob.mx/SEDESOL/2015/Yucatan_040.pdf
Yucatán	Kanasín	31041	http://diariooficial.gob.mx/SEDESOL/2015/Yucatan_041.pdf
Yucatán	Kantunil	31042	http://diariooficial.gob.mx/SEDESOL/2015/Yucatan_042.pdf
Yucatán	Kaua	31043	http://diariooficial.gob.mx/SEDESOL/2015/Yucatan_043.pdf
Yucatán	Kinchil	31044	http://diariooficial.gob.mx/SEDESOL/2015/Yucatan_044.pdf
Yucatán	Kopomá	31045	http://diariooficial.gob.mx/SEDESOL/2015/Yucatan_045.pdf
Yucatán	Mama	31046	http://diariooficial.gob.mx/SEDESOL/2015/Yucatan_046.pdf
Yucatán	Maní	31047	http://diariooficial.gob.mx/SEDESOL/2015/Yucatan_047.pdf
Yucatán	Maxcanú	31048	http://diariooficial.gob.mx/SEDESOL/2015/Yucatan_048.pdf
Yucatán	Mayapán	31049	http://diariooficial.gob.mx/SEDESOL/2015/Yucatan_049.pdf
Yucatán	Mérida	31050	http://diariooficial.gob.mx/SEDESOL/2015/Yucatan_050.pdf
Yucatán	Mocochá	31051	http://diariooficial.gob.mx/SEDESOL/2015/Yucatan_051.pdf
Yucatán	Motul	31052	http://diariooficial.gob.mx/SEDESOL/2015/Yucatan_052.pdf
Yucatán	Muna	31053	http://diariooficial.gob.mx/SEDESOL/2015/Yucatan_053.pdf
Yucatán	Muxupip	31054	http://diariooficial.gob.mx/SEDESOL/2015/Yucatan_054.pdf

Yucatán	Opichén	31055	http://diariooficial.gob.mx/SEDESOL/2015/Yucatan_055.pdf
Yucatán	Oxkutzcab	31056	http://diariooficial.gob.mx/SEDESOL/2015/Yucatan_056.pdf
Yucatán	Panabá	31057	http://diariooficial.gob.mx/SEDESOL/2015/Yucatan_057.pdf
Yucatán	Peto	31058	http://diariooficial.gob.mx/SEDESOL/2015/Yucatan_058.pdf
Yucatán	Progreso	31059	http://diariooficial.gob.mx/SEDESOL/2015/Yucatan_059.pdf
Yucatán	Quintana Roo	31060	http://diariooficial.gob.mx/SEDESOL/2015/Yucatan_060.pdf
Yucatán	Río Lagartos	31061	http://diariooficial.gob.mx/SEDESOL/2015/Yucatan_061.pdf
Yucatán	Sacalum	31062	http://diariooficial.gob.mx/SEDESOL/2015/Yucatan_062.pdf
Yucatán	Samahil	31063	http://diariooficial.gob.mx/SEDESOL/2015/Yucatan_063.pdf
Yucatán	Sanahcat	31064	http://diariooficial.gob.mx/SEDESOL/2015/Yucatan_064.pdf
Yucatán	San Felipe	31065	http://diariooficial.gob.mx/SEDESOL/2015/Yucatan_065.pdf
Yucatán	Santa Elena	31066	http://diariooficial.gob.mx/SEDESOL/2015/Yucatan_066.pdf
Yucatán	Seyé	31067	http://diariooficial.gob.mx/SEDESOL/2015/Yucatan_067.pdf
Yucatán	Sinanché	31068	http://diariooficial.gob.mx/SEDESOL/2015/Yucatan_068.pdf
Yucatán	Sotuta	31069	http://diariooficial.gob.mx/SEDESOL/2015/Yucatan_069.pdf
Yucatán	Sucilá	31070	http://diariooficial.gob.mx/SEDESOL/2015/Yucatan_070.pdf
Yucatán	Sudzal	31071	http://diariooficial.gob.mx/SEDESOL/2015/Yucatan_071.pdf
Yucatán	Suma	31072	http://diariooficial.gob.mx/SEDESOL/2015/Yucatan_072.pdf
Yucatán	Tahdziú	31073	http://diariooficial.gob.mx/SEDESOL/2015/Yucatan_073.pdf
Yucatán	Tahmek	31074	http://diariooficial.gob.mx/SEDESOL/2015/Yucatan_074.pdf
Yucatán	Teabo	31075	http://diariooficial.gob.mx/SEDESOL/2015/Yucatan_075.pdf
Yucatán	Tecoh	31076	http://diariooficial.gob.mx/SEDESOL/2015/Yucatan_076.pdf
Yucatán	Tekal de Venegas	31077	http://diariooficial.gob.mx/SEDESOL/2015/Yucatan_077.pdf
Yucatán	Tekantó	31078	http://diariooficial.gob.mx/SEDESOL/2015/Yucatan_078.pdf
Yucatán	Tekax	31079	http://diariooficial.gob.mx/SEDESOL/2015/Yucatan_079.pdf
Yucatán	Tekit	31080	http://diariooficial.gob.mx/SEDESOL/2015/Yucatan_080.pdf
Yucatán	Tekom	31081	http://diariooficial.gob.mx/SEDESOL/2015/Yucatan_081.pdf
Yucatán	Telchac Pueblo	31082	http://diariooficial.gob.mx/SEDESOL/2015/Yucatan_082.pdf
Yucatán	Telchac Puerto	31083	http://diariooficial.gob.mx/SEDESOL/2015/Yucatan_083.pdf
Yucatán	Temax	31084	http://diariooficial.gob.mx/SEDESOL/2015/Yucatan_084.pdf
Yucatán	Temozón	31085	http://diariooficial.gob.mx/SEDESOL/2015/Yucatan_085.pdf
Yucatán	Tepakán	31086	http://diariooficial.gob.mx/SEDESOL/2015/Yucatan_086.pdf

Yucatán	Tetiz	31087	http://diariooficial.gob.mx/SEDESOL/2015/Yucatan_087.pdf
Yucatán	Teya	31088	http://diariooficial.gob.mx/SEDESOL/2015/Yucatan_088.pdf
Yucatán	Ticul	31089	http://diariooficial.gob.mx/SEDESOL/2015/Yucatan_089.pdf
Yucatán	Timucuy	31090	http://diariooficial.gob.mx/SEDESOL/2015/Yucatan_090.pdf
Yucatán	Tinum	31091	http://diariooficial.gob.mx/SEDESOL/2015/Yucatan_091.pdf
Yucatán	Tixcacalcupul	31092	http://diariooficial.gob.mx/SEDESOL/2015/Yucatan_092.pdf
Yucatán	Tixkokob	31093	http://diariooficial.gob.mx/SEDESOL/2015/Yucatan_093.pdf
Yucatán	Tixmehuac	31094	http://diariooficial.gob.mx/SEDESOL/2015/Yucatan_094.pdf
Yucatán	Tixpéhuac	31095	http://diariooficial.gob.mx/SEDESOL/2015/Yucatan_095.pdf
Yucatán	Tizimín	31096	http://diariooficial.gob.mx/SEDESOL/2015/Yucatan_096.pdf
Yucatán	Tunkás	31097	http://diariooficial.gob.mx/SEDESOL/2015/Yucatan_097.pdf
Yucatán	Tzucucab	31098	http://diariooficial.gob.mx/SEDESOL/2015/Yucatan_098.pdf
Yucatán	Uayma	31099	http://diariooficial.gob.mx/SEDESOL/2015/Yucatan_099.pdf
Yucatán	Ucú	31100	http://diariooficial.gob.mx/SEDESOL/2015/Yucatan_100.pdf
Yucatán	Umán	31101	http://diariooficial.gob.mx/SEDESOL/2015/Yucatan_101.pdf
Yucatán	Valladolid	31102	http://diariooficial.gob.mx/SEDESOL/2015/Yucatan_102.pdf
Yucatán	Xocchel	31103	http://diariooficial.gob.mx/SEDESOL/2015/Yucatan_103.pdf
Yucatán	Yaxcabá	31104	http://diariooficial.gob.mx/SEDESOL/2015/Yucatan_104.pdf
Yucatán	Yaxkukul	31105	http://diariooficial.gob.mx/SEDESOL/2015/Yucatan_105.pdf
Yucatán	Yobaín	31106	http://diariooficial.gob.mx/SEDESOL/2015/Yucatan_106.pdf
Zacatecas	Apozol	32001	http://diariooficial.gob.mx/SEDESOL/2015/Zacatecas_001.pdf
Zacatecas	Apulco	32002	http://diariooficial.gob.mx/SEDESOL/2015/Zacatecas_002.pdf
Zacatecas	Atolinga	32003	http://diariooficial.gob.mx/SEDESOL/2015/Zacatecas_003.pdf
Zacatecas	Benito Juárez	32004	http://diariooficial.gob.mx/SEDESOL/2015/Zacatecas_004.pdf
Zacatecas	Calera	32005	http://diariooficial.gob.mx/SEDESOL/2015/Zacatecas_005.pdf
Zacatecas	Cañitas de Felipe Pescador	32006	http://diariooficial.gob.mx/SEDESOL/2015/Zacatecas_006.pdf
Zacatecas	Concepción del Oro	32007	http://diariooficial.gob.mx/SEDESOL/2015/Zacatecas_007.pdf
Zacatecas	Cuauhtémoc	32008	http://diariooficial.gob.mx/SEDESOL/2015/Zacatecas_008.pdf
Zacatecas	Chalchihuites	32009	http://diariooficial.gob.mx/SEDESOL/2015/Zacatecas_009.pdf
Zacatecas	Fresnillo	32010	http://diariooficial.gob.mx/SEDESOL/2015/Zacatecas_010.pdf
Zacatecas	Trinidad García de la Cadena	32011	http://diariooficial.gob.mx/SEDESOL/2015/Zacatecas_011.pdf
Zacatecas	Genaro Codina	32012	http://diariooficial.gob.mx/SEDESOL/2015/Zacatecas_012.pdf

Zacatecas	General Enrique Estrada	32013	http://diariooficial.gob.mx/SEDESOL/2015/Zacatecas_013.pdf
Zacatecas	General Francisco R. Murguía	32014	http://diariooficial.gob.mx/SEDESOL/2015/Zacatecas_014.pdf
Zacatecas	El Plateado de Joaquín Amaro	32015	http://diariooficial.gob.mx/SEDESOL/2015/Zacatecas_015.pdf
Zacatecas	General Pánfilo Natera	32016	http://diariooficial.gob.mx/SEDESOL/2015/Zacatecas_016.pdf
Zacatecas	Guadalupe	32017	http://diariooficial.gob.mx/SEDESOL/2015/Zacatecas_017.pdf
Zacatecas	Huanusco	32018	http://diariooficial.gob.mx/SEDESOL/2015/Zacatecas_018.pdf
Zacatecas	Jalpa	32019	http://diariooficial.gob.mx/SEDESOL/2015/Zacatecas_019.pdf
Zacatecas	Jeréz	32020	http://diariooficial.gob.mx/SEDESOL/2015/Zacatecas_020.pdf
Zacatecas	Jiménez del Teul	32021	http://diariooficial.gob.mx/SEDESOL/2015/Zacatecas_021.pdf
Zacatecas	Juan Aldama	32022	http://diariooficial.gob.mx/SEDESOL/2015/Zacatecas_022.pdf
Zacatecas	Juchipila	32023	http://diariooficial.gob.mx/SEDESOL/2015/Zacatecas_023.pdf
Zacatecas	Loreto	32024	http://diariooficial.gob.mx/SEDESOL/2015/Zacatecas_024.pdf
Zacatecas	Luis Moya	32025	http://diariooficial.gob.mx/SEDESOL/2015/Zacatecas_025.pdf
Zacatecas	Mazapil	32026	http://diariooficial.gob.mx/SEDESOL/2015/Zacatecas_026.pdf
Zacatecas	Melchor Ocampo	32027	http://diariooficial.gob.mx/SEDESOL/2015/Zacatecas_027.pdf
Zacatecas	Mezquital del Oro	32028	http://diariooficial.gob.mx/SEDESOL/2015/Zacatecas_028.pdf
Zacatecas	Miguel Auza	32029	http://diariooficial.gob.mx/SEDESOL/2015/Zacatecas_029.pdf
Zacatecas	Momax	32030	http://diariooficial.gob.mx/SEDESOL/2015/Zacatecas_030.pdf
Zacatecas	Monte Escobedo	32031	http://diariooficial.gob.mx/SEDESOL/2015/Zacatecas_031.pdf
Zacatecas	Morelos	32032	http://diariooficial.gob.mx/SEDESOL/2015/Zacatecas_032.pdf
Zacatecas	Moyahua de Estrada	32033	http://diariooficial.gob.mx/SEDESOL/2015/Zacatecas_033.pdf
Zacatecas	Nochistlán de Mejía	32034	http://diariooficial.gob.mx/SEDESOL/2015/Zacatecas_034.pdf
Zacatecas	Noria de Ángeles	32035	http://diariooficial.gob.mx/SEDESOL/2015/Zacatecas_035.pdf
Zacatecas	Ojocaliente	32036	http://diariooficial.gob.mx/SEDESOL/2015/Zacatecas_036.pdf
Zacatecas	Pánuco	32037	http://diariooficial.gob.mx/SEDESOL/2015/Zacatecas_037.pdf
Zacatecas	Pinos	32038	http://diariooficial.gob.mx/SEDESOL/2015/Zacatecas_038.pdf
Zacatecas	Río Grande	32039	http://diariooficial.gob.mx/SEDESOL/2015/Zacatecas_039.pdf
Zacatecas	Sain Alto	32040	http://diariooficial.gob.mx/SEDESOL/2015/Zacatecas_040.pdf
Zacatecas	El Salvador	32041	http://diariooficial.gob.mx/SEDESOL/2015/Zacatecas_041.pdf
Zacatecas	Sombrerete	32042	http://diariooficial.gob.mx/SEDESOL/2015/Zacatecas_042.pdf
Zacatecas	Susticacán	32043	http://diariooficial.gob.mx/SEDESOL/2015/Zacatecas_043.pdf
Zacatecas	Tabasco	32044	http://diariooficial.gob.mx/SEDESOL/2015/Zacatecas_044.pdf

Zacatecas	Tepechitlán	32045	http://diariooficial.gob.mx/SEDESOL/2015/Zacatecas_045.pdf
Zacatecas	Tepetongo	32046	http://diariooficial.gob.mx/SEDESOL/2015/Zacatecas_046.pdf
Zacatecas	Teúl de González Ortega	32047	http://diariooficial.gob.mx/SEDESOL/2015/Zacatecas_047.pdf
Zacatecas	Tlaltenango de Sánchez Román	32048	http://diariooficial.gob.mx/SEDESOL/2015/Zacatecas_048.pdf
Zacatecas	Valparaíso	32049	http://diariooficial.gob.mx/SEDESOL/2015/Zacatecas_049.pdf
Zacatecas	Vetagrande	32050	http://diariooficial.gob.mx/SEDESOL/2015/Zacatecas_050.pdf
Zacatecas	Villa de Cos	32051	http://diariooficial.gob.mx/SEDESOL/2015/Zacatecas_051.pdf
Zacatecas	Villa García	32052	http://diariooficial.gob.mx/SEDESOL/2015/Zacatecas_052.pdf
Zacatecas	Villa González Ortega	32053	http://diariooficial.gob.mx/SEDESOL/2015/Zacatecas_053.pdf
Zacatecas	Villa Hidalgo	32054	http://diariooficial.gob.mx/SEDESOL/2015/Zacatecas_054.pdf
Zacatecas	Villanueva	32055	http://diariooficial.gob.mx/SEDESOL/2015/Zacatecas_055.pdf
Zacatecas	Zacatecas	32056	http://diariooficial.gob.mx/SEDESOL/2015/Zacatecas_056.pdf
Zacatecas	Trancoso	32057	http://diariooficial.gob.mx/SEDESOL/2015/Zacatecas_057.pdf
Zacatecas	Santa María de la Paz	32058	http://diariooficial.gob.mx/SEDESOL/2015/Zacatecas_058.pdf

Ligas electrónicas en la Secretaría de Desarrollo Social:

Estado	Municipios	Clave Municipal	Liga electrónica en la Secretaría de Desarrollo Social
Aguascalientes	Aguascalientes	1001	http://www.sedesol.gob.mx/work/models/SEDESOL/Informes_pobreza/2015/Municipios/Aguascalientes/Aguascalientes_001.pdf
Aguascalientes	Asientos	1002	http://www.sedesol.gob.mx/work/models/SEDESOL/Informes_pobreza/2015/Municipios/Aguascalientes/Aguascalientes_002.pdf
Aguascalientes	Calvillo	1003	http://www.sedesol.gob.mx/work/models/SEDESOL/Informes_pobreza/2015/Municipios/Aguascalientes/Aguascalientes_003.pdf
Aguascalientes	Cosío	1004	http://www.sedesol.gob.mx/work/models/SEDESOL/Informes_pobreza/2015/Municipios/Aguascalientes/Aguascalientes_004.pdf
Aguascalientes	Jesús María	1005	http://www.sedesol.gob.mx/work/models/SEDESOL/Informes_pobreza/2015/Municipios/Aguascalientes/Aguascalientes_005.pdf
Aguascalientes	Pabellón de Arteaga	1006	http://www.sedesol.gob.mx/work/models/SEDESOL/Informes_pobreza/2015/Municipios/Aguascalientes/Aguascalientes_006.pdf
Aguascalientes	Rincón de Romos	1007	http://www.sedesol.gob.mx/work/models/SEDESOL/Informes_pobreza/2015/Municipios/Aguascalientes/Aguascalientes_007.pdf
Aguascalientes	San José de Gracia	1008	http://www.sedesol.gob.mx/work/models/SEDESOL/Informes_pobreza/2015/Municipios/Aguascalientes/Aguascalientes_008.pdf
Aguascalientes	Tepezalá	1009	http://www.sedesol.gob.mx/work/models/SEDESOL/Informes_pobreza/2015/Municipios/Aguascalientes/Aguascalientes_009.pdf
Aguascalientes	El Llano	1010	http://www.sedesol.gob.mx/work/models/SEDESOL/Informes_pobreza/2015/Municipios/Aguascalientes/Aguascalientes_010.pdf
Aguascalientes	San Francisco de los Romo	1011	http://www.sedesol.gob.mx/work/models/SEDESOL/Informes_pobreza/2015/Municipios/Aguascalientes/Aguascalientes_011.pdf
Baja California	Ensenada	2001	http://www.sedesol.gob.mx/work/models/SEDESOL/Informes_pobreza/2015/Municipios/Baja_California/Baja_California_001.pdf
Baja California	Mexicali	2002	http://www.sedesol.gob.mx/work/models/SEDESOL/Informes_pobreza/2015/Municipios/Baja_California/Baja_California_002.pdf
Baja California	Tecate	2003	http://www.sedesol.gob.mx/work/models/SEDESOL/Informes_pobreza/2015/Municipios/Baja_California/Baja_California_003.pdf
Baja California	Tijuana	2004	http://www.sedesol.gob.mx/work/models/SEDESOL/Informes_pobreza/2015/Municipios/Baja_California/Baja_California_004.pdf
Baja California	Playas de Rosarito	2005	http://www.sedesol.gob.mx/work/models/SEDESOL/Informes_pobreza/2015/Municipios/Baja_California/Baja_California_005.pdf
Baja California Sur	Comondú	3001	http://www.sedesol.gob.mx/work/models/SEDESOL/Informes_pobreza/2015/Municipios/Baja_California_Sur/Baja_California_Sur_001.pdf

Estado	Municipios	Clave Municipal	Liga electrónica en la Secretaría de Desarrollo Social
Baja California Sur	Mulegé	3002	http://www.sedesol.gob.mx/work/models/SEDESOL/Informes_pobreza/2015/Municipios/Baja_California_Sur/Baja_California_Sur_002.pdf
Baja California Sur	La Paz	3003	http://www.sedesol.gob.mx/work/models/SEDESOL/Informes_pobreza/2015/Municipios/Baja_California_Sur/Baja_California_Sur_003.pdf
Baja California Sur	Los Cabos	3008	http://www.sedesol.gob.mx/work/models/SEDESOL/Informes_pobreza/2015/Municipios/Baja_California_Sur/Baja_California_Sur_008.pdf
Baja California Sur	Loreto	3009	http://www.sedesol.gob.mx/work/models/SEDESOL/Informes_pobreza/2015/Municipios/Baja_California_Sur/Baja_California_Sur_009.pdf
Campeche	Calkiní	4001	http://www.sedesol.gob.mx/work/models/SEDESOL/Informes_pobreza/2015/Municipios/Campeche/Campeche_001.pdf
Campeche	Campeche	4002	http://www.sedesol.gob.mx/work/models/SEDESOL/Informes_pobreza/2015/Municipios/Campeche/Campeche_002.pdf
Campeche	Carmen	4003	http://www.sedesol.gob.mx/work/models/SEDESOL/Informes_pobreza/2015/Municipios/Campeche/Campeche_003.pdf
Campeche	Champotón	4004	http://www.sedesol.gob.mx/work/models/SEDESOL/Informes_pobreza/2015/Municipios/Campeche/Campeche_004.pdf
Campeche	Hecelchakán	4005	http://www.sedesol.gob.mx/work/models/SEDESOL/Informes_pobreza/2015/Municipios/Campeche/Campeche_005.pdf
Campeche	Hopelchén	4006	http://www.sedesol.gob.mx/work/models/SEDESOL/Informes_pobreza/2015/Municipios/Campeche/Campeche_006.pdf
Campeche	Palizada	4007	http://www.sedesol.gob.mx/work/models/SEDESOL/Informes_pobreza/2015/Municipios/Campeche/Campeche_007.pdf
Campeche	Tenabo	4008	http://www.sedesol.gob.mx/work/models/SEDESOL/Informes_pobreza/2015/Municipios/Campeche/Campeche_008.pdf
Campeche	Escárcega	4009	http://www.sedesol.gob.mx/work/models/SEDESOL/Informes_pobreza/2015/Municipios/Campeche/Campeche_009.pdf
Campeche	Calakmul	4010	http://www.sedesol.gob.mx/work/models/SEDESOL/Informes_pobreza/2015/Municipios/Campeche/Campeche_010.pdf
Campeche	Candelaria	4011	http://www.sedesol.gob.mx/work/models/SEDESOL/Informes_pobreza/2015/Municipios/Campeche/Campeche_011.pdf
Coahuila de Zaragoza	Abasolo	5001	http://www.sedesol.gob.mx/work/models/SEDESOL/Informes_pobreza/2015/Municipios/Coahuila/Coahuila_001.pdf
Coahuila de Zaragoza	Acuña	5002	http://www.sedesol.gob.mx/work/models/SEDESOL/Informes_pobreza/2015/Municipios/Coahuila/Coahuila_002.pdf
Coahuila de Zaragoza	Allende	5003	http://www.sedesol.gob.mx/work/models/SEDESOL/Informes_pobreza/2015/Municipios/Coahuila/Coahuila_003.pdf
Coahuila de Zaragoza	Arteaga	5004	http://www.sedesol.gob.mx/work/models/SEDESOL/Informes_pobreza/2015/Municipios/Coahuila/Coahuila_004.pdf
Coahuila de Zaragoza	Candela	5005	http://www.sedesol.gob.mx/work/models/SEDESOL/Informes_pobreza/2015/Municipios/Coahuila/Coahuila_005.pdf
Coahuila de Zaragoza	Castaños	5006	http://www.sedesol.gob.mx/work/models/SEDESOL/Informes_pobreza/2015/Municipios/Coahuila/Coahuila_006.pdf
Coahuila de Zaragoza	Cuatro Ciénegas	5007	http://www.sedesol.gob.mx/work/models/SEDESOL/Informes_pobreza/2015/Municipios/Coahuila/Coahuila_007.pdf
Coahuila de Zaragoza	Escobedo	5008	http://www.sedesol.gob.mx/work/models/SEDESOL/Informes_pobreza/2015/Municipios/Coahuila/Coahuila_008.pdf
Coahuila de Zaragoza	Francisco I. Madero	5009	http://www.sedesol.gob.mx/work/models/SEDESOL/Informes_pobreza/2015/Municipios/Coahuila/Coahuila_009.pdf
Coahuila de Zaragoza	Frontera	5010	http://www.sedesol.gob.mx/work/models/SEDESOL/Informes_pobreza/2015/Municipios/Coahuila/Coahuila_010.pdf
Coahuila de Zaragoza	General Cepeda	5011	http://www.sedesol.gob.mx/work/models/SEDESOL/Informes_pobreza/2015/Municipios/Coahuila/Coahuila_011.pdf
Coahuila de Zaragoza	Guerrero	5012	http://www.sedesol.gob.mx/work/models/SEDESOL/Informes_pobreza/2015/Municipios/Coahuila/Coahuila_012.pdf
Coahuila de Zaragoza	Hidalgo	5013	http://www.sedesol.gob.mx/work/models/SEDESOL/Informes_pobreza/2015/Municipios/Coahuila/Coahuila_013.pdf
Coahuila de Zaragoza	Jiménez	5014	http://www.sedesol.gob.mx/work/models/SEDESOL/Informes_pobreza/2015/Municipios/Coahuila/Coahuila_014.pdf
Coahuila de Zaragoza	Juárez	5015	http://www.sedesol.gob.mx/work/models/SEDESOL/Informes_pobreza/2015/Municipios/Coahuila/Coahuila_015.pdf
Coahuila de Zaragoza	Lamadrid	5016	http://www.sedesol.gob.mx/work/models/SEDESOL/Informes_pobreza/2015/Municipios/Coahuila/Coahuila_016.pdf
Coahuila de Zaragoza	Matamoros	5017	http://www.sedesol.gob.mx/work/models/SEDESOL/Informes_pobreza/2015/Municipios/Coahuila/Coahuila_017.pdf
Coahuila de Zaragoza	Monclova	5018	http://www.sedesol.gob.mx/work/models/SEDESOL/Informes_pobreza/2015/Municipios/Coahuila/Coahuila_018.pdf
Coahuila de Zaragoza	Morelos	5019	http://www.sedesol.gob.mx/work/models/SEDESOL/Informes_pobreza/2015/Municipios/Coahuila/Coahuila_019.pdf
Coahuila de Zaragoza	Múzquiz	5020	http://www.sedesol.gob.mx/work/models/SEDESOL/Informes_pobreza/2015/Municipios/Coahuila/Coahuila_020.pdf
Coahuila de Zaragoza	Nadadores	5021	http://www.sedesol.gob.mx/work/models/SEDESOL/Informes_pobreza/2015/Municipios/Coahuila/Coahuila_021.pdf

Coahuila de Zaragoza	Nava	5022	http://www.sedesol.gob.mx/work/models/SEDESOL/Informes_pobreza/2015/Municipios/Coahuila/Coahuila_022.pdf
Coahuila de Zaragoza	Ocampo	5023	http://www.sedesol.gob.mx/work/models/SEDESOL/Informes_pobreza/2015/Municipios/Coahuila/Coahuila_023.pdf
Coahuila de Zaragoza	Parras	5024	http://www.sedesol.gob.mx/work/models/SEDESOL/Informes_pobreza/2015/Municipios/Coahuila/Coahuila_024.pdf
Coahuila de Zaragoza	Piedras Negras	5025	http://www.sedesol.gob.mx/work/models/SEDESOL/Informes_pobreza/2015/Municipios/Coahuila/Coahuila_025.pdf
Coahuila de Zaragoza	Progreso	5026	http://www.sedesol.gob.mx/work/models/SEDESOL/Informes_pobreza/2015/Municipios/Coahuila/Coahuila_026.pdf
Coahuila de Zaragoza	Ramos Arizpe	5027	http://www.sedesol.gob.mx/work/models/SEDESOL/Informes_pobreza/2015/Municipios/Coahuila/Coahuila_027.pdf
Coahuila de Zaragoza	Sabinas	5028	http://www.sedesol.gob.mx/work/models/SEDESOL/Informes_pobreza/2015/Municipios/Coahuila/Coahuila_028.pdf
Coahuila de Zaragoza	Sacramento	5029	http://www.sedesol.gob.mx/work/models/SEDESOL/Informes_pobreza/2015/Municipios/Coahuila/Coahuila_029.pdf
Coahuila de Zaragoza	Saltillo	5030	http://www.sedesol.gob.mx/work/models/SEDESOL/Informes_pobreza/2015/Municipios/Coahuila/Coahuila_030.pdf
Coahuila de Zaragoza	San Buenaventura	5031	http://www.sedesol.gob.mx/work/models/SEDESOL/Informes_pobreza/2015/Municipios/Coahuila/Coahuila_031.pdf
Coahuila de Zaragoza	San Juan de Sabinas	5032	http://www.sedesol.gob.mx/work/models/SEDESOL/Informes_pobreza/2015/Municipios/Coahuila/Coahuila_032.pdf
Coahuila de Zaragoza	San Pedro	5033	http://www.sedesol.gob.mx/work/models/SEDESOL/Informes_pobreza/2015/Municipios/Coahuila/Coahuila_033.pdf
Coahuila de Zaragoza	Sierra Mojada	5034	http://www.sedesol.gob.mx/work/models/SEDESOL/Informes_pobreza/2015/Municipios/Coahuila/Coahuila_034.pdf
Coahuila de Zaragoza	Torreón	5035	http://www.sedesol.gob.mx/work/models/SEDESOL/Informes_pobreza/2015/Municipios/Coahuila/Coahuila_035.pdf
Coahuila de Zaragoza	Viesca	5036	http://www.sedesol.gob.mx/work/models/SEDESOL/Informes_pobreza/2015/Municipios/Coahuila/Coahuila_036.pdf
Coahuila de Zaragoza	Villa Unión	5037	http://www.sedesol.gob.mx/work/models/SEDESOL/Informes_pobreza/2015/Municipios/Coahuila/Coahuila_037.pdf
Coahuila de Zaragoza	Zaragoza	5038	http://www.sedesol.gob.mx/work/models/SEDESOL/Informes_pobreza/2015/Municipios/Coahuila/Coahuila_038.pdf
Colima	Armería	6001	http://www.sedesol.gob.mx/work/models/SEDESOL/Informes_pobreza/2015/Municipios/Colima/Colima_001.pdf
Colima	Colima	6002	http://www.sedesol.gob.mx/work/models/SEDESOL/Informes_pobreza/2015/Municipios/Colima/Colima_002.pdf
Colima	Comala	6003	http://www.sedesol.gob.mx/work/models/SEDESOL/Informes_pobreza/2015/Municipios/Colima/Colima_003.pdf
Colima	Coquimatlán	6004	http://www.sedesol.gob.mx/work/models/SEDESOL/Informes_pobreza/2015/Municipios/Colima/Colima_004.pdf
Colima	Cuahtémoc	6005	http://www.sedesol.gob.mx/work/models/SEDESOL/Informes_pobreza/2015/Municipios/Colima/Colima_005.pdf
Colima	Ixtlahuacán	6006	http://www.sedesol.gob.mx/work/models/SEDESOL/Informes_pobreza/2015/Municipios/Colima/Colima_006.pdf
Colima	Manzanillo	6007	http://www.sedesol.gob.mx/work/models/SEDESOL/Informes_pobreza/2015/Municipios/Colima/Colima_007.pdf
Colima	Minatitlán	6008	http://www.sedesol.gob.mx/work/models/SEDESOL/Informes_pobreza/2015/Municipios/Colima/Colima_008.pdf
Colima	Tecomán	6009	http://www.sedesol.gob.mx/work/models/SEDESOL/Informes_pobreza/2015/Municipios/Colima/Colima_009.pdf
Colima	Villa de Álvarez	6010	http://www.sedesol.gob.mx/work/models/SEDESOL/Informes_pobreza/2015/Municipios/Colima/Colima_010.pdf
Chiapas	Acacoyagua	7001	http://www.sedesol.gob.mx/work/models/SEDESOL/Informes_pobreza/2015/Municipios/Chiapas/Chiapas_001.pdf
Chiapas	Acala	7002	http://www.sedesol.gob.mx/work/models/SEDESOL/Informes_pobreza/2015/Municipios/Chiapas/Chiapas_002.pdf
Chiapas	Acapetahua	7003	http://www.sedesol.gob.mx/work/models/SEDESOL/Informes_pobreza/2015/Municipios/Chiapas/Chiapas_003.pdf
Chiapas	Altamirano	7004	http://www.sedesol.gob.mx/work/models/SEDESOL/Informes_pobreza/2015/Municipios/Chiapas/Chiapas_004.pdf
Chiapas	Amatán	7005	http://www.sedesol.gob.mx/work/models/SEDESOL/Informes_pobreza/2015/Municipios/Chiapas/Chiapas_005.pdf
Chiapas	Amatenango de la Frontera	7006	http://www.sedesol.gob.mx/work/models/SEDESOL/Informes_pobreza/2015/Municipios/Chiapas/Chiapas_006.pdf
Chiapas	Amatenango del Valle	7007	http://www.sedesol.gob.mx/work/models/SEDESOL/Informes_pobreza/2015/Municipios/Chiapas/Chiapas_007.pdf
Chiapas	Ángel Albino Corzo	7008	http://www.sedesol.gob.mx/work/models/SEDESOL/Informes_pobreza/2015/Municipios/Chiapas/Chiapas_008.pdf
Chiapas	Arriaga	7009	http://www.sedesol.gob.mx/work/models/SEDESOL/Informes_pobreza/2015/Municipios/Chiapas/Chiapas_009.pdf
Chiapas	Bejucal de Ocampo	7010	http://www.sedesol.gob.mx/work/models/SEDESOL/Informes_pobreza/2015/Municipios/Chiapas/Chiapas_010.pdf

Chiapas	Bella Vista	7011	http://www.sedesol.gob.mx/work/models/SEDESOL/Informes_pobreza/2015/Municipios/Chiapas/Chiapas_011.pdf
Chiapas	Berriozábal	7012	http://www.sedesol.gob.mx/work/models/SEDESOL/Informes_pobreza/2015/Municipios/Chiapas/Chiapas_012.pdf
Chiapas	Bochil	7013	http://www.sedesol.gob.mx/work/models/SEDESOL/Informes_pobreza/2015/Municipios/Chiapas/Chiapas_013.pdf
Chiapas	El Bosque	7014	http://www.sedesol.gob.mx/work/models/SEDESOL/Informes_pobreza/2015/Municipios/Chiapas/Chiapas_014.pdf
Chiapas	Cacahoatán	7015	http://www.sedesol.gob.mx/work/models/SEDESOL/Informes_pobreza/2015/Municipios/Chiapas/Chiapas_015.pdf
Chiapas	Catazajá	7016	http://www.sedesol.gob.mx/work/models/SEDESOL/Informes_pobreza/2015/Municipios/Chiapas/Chiapas_016.pdf
Chiapas	Cintalapa	7017	http://www.sedesol.gob.mx/work/models/SEDESOL/Informes_pobreza/2015/Municipios/Chiapas/Chiapas_017.pdf
Chiapas	Coapilla	7018	http://www.sedesol.gob.mx/work/models/SEDESOL/Informes_pobreza/2015/Municipios/Chiapas/Chiapas_018.pdf
Chiapas	Comitán de Domínguez	7019	http://www.sedesol.gob.mx/work/models/SEDESOL/Informes_pobreza/2015/Municipios/Chiapas/Chiapas_019.pdf
Chiapas	La Concordia	7020	http://www.sedesol.gob.mx/work/models/SEDESOL/Informes_pobreza/2015/Municipios/Chiapas/Chiapas_020.pdf
Chiapas	Copainalá	7021	http://www.sedesol.gob.mx/work/models/SEDESOL/Informes_pobreza/2015/Municipios/Chiapas/Chiapas_021.pdf
Chiapas	Chalchihuitán	7022	http://www.sedesol.gob.mx/work/models/SEDESOL/Informes_pobreza/2015/Municipios/Chiapas/Chiapas_022.pdf
Chiapas	Chamula	7023	http://www.sedesol.gob.mx/work/models/SEDESOL/Informes_pobreza/2015/Municipios/Chiapas/Chiapas_023.pdf
Chiapas	Chanal	7024	http://www.sedesol.gob.mx/work/models/SEDESOL/Informes_pobreza/2015/Municipios/Chiapas/Chiapas_024.pdf
Chiapas	Chapultenango	7025	http://www.sedesol.gob.mx/work/models/SEDESOL/Informes_pobreza/2015/Municipios/Chiapas/Chiapas_025.pdf
Chiapas	Chenalhó	7026	http://www.sedesol.gob.mx/work/models/SEDESOL/Informes_pobreza/2015/Municipios/Chiapas/Chiapas_026.pdf
Chiapas	Chiapa de Corzo	7027	http://www.sedesol.gob.mx/work/models/SEDESOL/Informes_pobreza/2015/Municipios/Chiapas/Chiapas_027.pdf
Chiapas	Chiapilla	7028	http://www.sedesol.gob.mx/work/models/SEDESOL/Informes_pobreza/2015/Municipios/Chiapas/Chiapas_028.pdf
Chiapas	Chicoasén	7029	http://www.sedesol.gob.mx/work/models/SEDESOL/Informes_pobreza/2015/Municipios/Chiapas/Chiapas_029.pdf
Chiapas	Chicomuselo	7030	http://www.sedesol.gob.mx/work/models/SEDESOL/Informes_pobreza/2015/Municipios/Chiapas/Chiapas_030.pdf
Chiapas	Chilón	7031	http://www.sedesol.gob.mx/work/models/SEDESOL/Informes_pobreza/2015/Municipios/Chiapas/Chiapas_031.pdf
Chiapas	Escuintla	7032	http://www.sedesol.gob.mx/work/models/SEDESOL/Informes_pobreza/2015/Municipios/Chiapas/Chiapas_032.pdf
Chiapas	Francisco León	7033	http://www.sedesol.gob.mx/work/models/SEDESOL/Informes_pobreza/2015/Municipios/Chiapas/Chiapas_033.pdf
Chiapas	Frontera Comalapa	7034	http://www.sedesol.gob.mx/work/models/SEDESOL/Informes_pobreza/2015/Municipios/Chiapas/Chiapas_034.pdf
Chiapas	Frontera Hidalgo	7035	http://www.sedesol.gob.mx/work/models/SEDESOL/Informes_pobreza/2015/Municipios/Chiapas/Chiapas_035.pdf
Chiapas	La Grandeza	7036	http://www.sedesol.gob.mx/work/models/SEDESOL/Informes_pobreza/2015/Municipios/Chiapas/Chiapas_036.pdf
Chiapas	Huehuetán	7037	http://www.sedesol.gob.mx/work/models/SEDESOL/Informes_pobreza/2015/Municipios/Chiapas/Chiapas_037.pdf
Chiapas	Huixtán	7038	http://www.sedesol.gob.mx/work/models/SEDESOL/Informes_pobreza/2015/Municipios/Chiapas/Chiapas_038.pdf
Chiapas	Huitiupán	7039	http://www.sedesol.gob.mx/work/models/SEDESOL/Informes_pobreza/2015/Municipios/Chiapas/Chiapas_039.pdf
Chiapas	Huixtla	7040	http://www.sedesol.gob.mx/work/models/SEDESOL/Informes_pobreza/2015/Municipios/Chiapas/Chiapas_040.pdf
Chiapas	La Independencia	7041	http://www.sedesol.gob.mx/work/models/SEDESOL/Informes_pobreza/2015/Municipios/Chiapas/Chiapas_041.pdf
Chiapas	Ixhuatán	7042	http://www.sedesol.gob.mx/work/models/SEDESOL/Informes_pobreza/2015/Municipios/Chiapas/Chiapas_042.pdf
Chiapas	Ixtacomitán	7043	http://www.sedesol.gob.mx/work/models/SEDESOL/Informes_pobreza/2015/Municipios/Chiapas/Chiapas_043.pdf
Chiapas	Ixtapa	7044	http://www.sedesol.gob.mx/work/models/SEDESOL/Informes_pobreza/2015/Municipios/Chiapas/Chiapas_044.pdf
Chiapas	Ixtapangajoya	7045	http://www.sedesol.gob.mx/work/models/SEDESOL/Informes_pobreza/2015/Municipios/Chiapas/Chiapas_045.pdf
Chiapas	Jiquipilas	7046	http://www.sedesol.gob.mx/work/models/SEDESOL/Informes_pobreza/2015/Municipios/Chiapas/Chiapas_046.pdf
Chiapas	Jitotol	7047	http://www.sedesol.gob.mx/work/models/SEDESOL/Informes_pobreza/2015/Municipios/Chiapas/Chiapas_047.pdf

Chiapas	Juárez	7048	http://www.sedesol.gob.mx/work/models/SEDESOL/Informes_pobreza/2015/Municipios/Chiapas/Chiapas_048.pdf
Chiapas	Larráinzar	7049	http://www.sedesol.gob.mx/work/models/SEDESOL/Informes_pobreza/2015/Municipios/Chiapas/Chiapas_049.pdf
Chiapas	La Libertad	7050	http://www.sedesol.gob.mx/work/models/SEDESOL/Informes_pobreza/2015/Municipios/Chiapas/Chiapas_050.pdf
Chiapas	Mapastepec	7051	http://www.sedesol.gob.mx/work/models/SEDESOL/Informes_pobreza/2015/Municipios/Chiapas/Chiapas_051.pdf
Chiapas	Las Margaritas	7052	http://www.sedesol.gob.mx/work/models/SEDESOL/Informes_pobreza/2015/Municipios/Chiapas/Chiapas_052.pdf
Chiapas	Mazapa de Madero	7053	http://www.sedesol.gob.mx/work/models/SEDESOL/Informes_pobreza/2015/Municipios/Chiapas/Chiapas_053.pdf
Chiapas	Mazatán	7054	http://www.sedesol.gob.mx/work/models/SEDESOL/Informes_pobreza/2015/Municipios/Chiapas/Chiapas_054.pdf
Chiapas	Metapa	7055	http://www.sedesol.gob.mx/work/models/SEDESOL/Informes_pobreza/2015/Municipios/Chiapas/Chiapas_055.pdf
Chiapas	Mitontic	7056	http://www.sedesol.gob.mx/work/models/SEDESOL/Informes_pobreza/2015/Municipios/Chiapas/Chiapas_056.pdf
Chiapas	Motuzintla	7057	http://www.sedesol.gob.mx/work/models/SEDESOL/Informes_pobreza/2015/Municipios/Chiapas/Chiapas_057.pdf
Chiapas	Nicolás Ruíz	7058	http://www.sedesol.gob.mx/work/models/SEDESOL/Informes_pobreza/2015/Municipios/Chiapas/Chiapas_058.pdf
Chiapas	Ocosingo	7059	http://www.sedesol.gob.mx/work/models/SEDESOL/Informes_pobreza/2015/Municipios/Chiapas/Chiapas_059.pdf
Chiapas	Ocoatepec	7060	http://www.sedesol.gob.mx/work/models/SEDESOL/Informes_pobreza/2015/Municipios/Chiapas/Chiapas_060.pdf
Chiapas	Ocozacoautla de Espinosa	7061	http://www.sedesol.gob.mx/work/models/SEDESOL/Informes_pobreza/2015/Municipios/Chiapas/Chiapas_061.pdf
Chiapas	Ostuacán	7062	http://www.sedesol.gob.mx/work/models/SEDESOL/Informes_pobreza/2015/Municipios/Chiapas/Chiapas_062.pdf
Chiapas	Osumacinta	7063	http://www.sedesol.gob.mx/work/models/SEDESOL/Informes_pobreza/2015/Municipios/Chiapas/Chiapas_063.pdf
Chiapas	Oxchuc	7064	http://www.sedesol.gob.mx/work/models/SEDESOL/Informes_pobreza/2015/Municipios/Chiapas/Chiapas_064.pdf
Chiapas	Palenque	7065	http://www.sedesol.gob.mx/work/models/SEDESOL/Informes_pobreza/2015/Municipios/Chiapas/Chiapas_065.pdf
Chiapas	Pantelhó	7066	http://www.sedesol.gob.mx/work/models/SEDESOL/Informes_pobreza/2015/Municipios/Chiapas/Chiapas_066.pdf
Chiapas	Pantepec	7067	http://www.sedesol.gob.mx/work/models/SEDESOL/Informes_pobreza/2015/Municipios/Chiapas/Chiapas_067.pdf
Chiapas	Pichucalco	7068	http://www.sedesol.gob.mx/work/models/SEDESOL/Informes_pobreza/2015/Municipios/Chiapas/Chiapas_068.pdf
Chiapas	Pijijiapan	7069	http://www.sedesol.gob.mx/work/models/SEDESOL/Informes_pobreza/2015/Municipios/Chiapas/Chiapas_069.pdf
Chiapas	El Porvenir	7070	http://www.sedesol.gob.mx/work/models/SEDESOL/Informes_pobreza/2015/Municipios/Chiapas/Chiapas_070.pdf
Chiapas	Villa Comaltitlán	7071	http://www.sedesol.gob.mx/work/models/SEDESOL/Informes_pobreza/2015/Municipios/Chiapas/Chiapas_071.pdf
Chiapas	Pueblo Nuevo Solistahuacán	7072	http://www.sedesol.gob.mx/work/models/SEDESOL/Informes_pobreza/2015/Municipios/Chiapas/Chiapas_072.pdf
Chiapas	Rayón	7073	http://www.sedesol.gob.mx/work/models/SEDESOL/Informes_pobreza/2015/Municipios/Chiapas/Chiapas_073.pdf
Chiapas	Reforma	7074	http://www.sedesol.gob.mx/work/models/SEDESOL/Informes_pobreza/2015/Municipios/Chiapas/Chiapas_074.pdf
Chiapas	Las Rosas	7075	http://www.sedesol.gob.mx/work/models/SEDESOL/Informes_pobreza/2015/Municipios/Chiapas/Chiapas_075.pdf
Chiapas	Sabanilla	7076	http://www.sedesol.gob.mx/work/models/SEDESOL/Informes_pobreza/2015/Municipios/Chiapas/Chiapas_076.pdf
Chiapas	Salto de Agua	7077	http://www.sedesol.gob.mx/work/models/SEDESOL/Informes_pobreza/2015/Municipios/Chiapas/Chiapas_077.pdf
Chiapas	San Cristóbal de las Casas	7078	http://www.sedesol.gob.mx/work/models/SEDESOL/Informes_pobreza/2015/Municipios/Chiapas/Chiapas_078.pdf
Chiapas	San Fernando	7079	http://www.sedesol.gob.mx/work/models/SEDESOL/Informes_pobreza/2015/Municipios/Chiapas/Chiapas_079.pdf
Chiapas	Siltepec	7080	http://www.sedesol.gob.mx/work/models/SEDESOL/Informes_pobreza/2015/Municipios/Chiapas/Chiapas_080.pdf
Chiapas	Simojovel	7081	http://www.sedesol.gob.mx/work/models/SEDESOL/Informes_pobreza/2015/Municipios/Chiapas/Chiapas_081.pdf
Chiapas	Sitalá	7082	http://www.sedesol.gob.mx/work/models/SEDESOL/Informes_pobreza/2015/Municipios/Chiapas/Chiapas_082.pdf
Chiapas	Socoltenango	7083	http://www.sedesol.gob.mx/work/models/SEDESOL/Informes_pobreza/2015/Municipios/Chiapas/Chiapas_083.pdf
Chiapas	Solosuchiapa	7084	http://www.sedesol.gob.mx/work/models/SEDESOL/Informes_pobreza/2015/Municipios/Chiapas/Chiapas_084.pdf

Chiapas	Soyaló	7085	http://www.sedesol.gob.mx/work/models/SEDESOL/Informes_pobreza/2015/Municipios/Chiapas/Chiapas_085.pdf
Chiapas	Suchiapa	7086	http://www.sedesol.gob.mx/work/models/SEDESOL/Informes_pobreza/2015/Municipios/Chiapas/Chiapas_086.pdf
Chiapas	Suchiate	7087	http://www.sedesol.gob.mx/work/models/SEDESOL/Informes_pobreza/2015/Municipios/Chiapas/Chiapas_087.pdf
Chiapas	Sunuapa	7088	http://www.sedesol.gob.mx/work/models/SEDESOL/Informes_pobreza/2015/Municipios/Chiapas/Chiapas_088.pdf
Chiapas	Tapachula	7089	http://www.sedesol.gob.mx/work/models/SEDESOL/Informes_pobreza/2015/Municipios/Chiapas/Chiapas_089.pdf
Chiapas	Tapalapa	7090	http://www.sedesol.gob.mx/work/models/SEDESOL/Informes_pobreza/2015/Municipios/Chiapas/Chiapas_090.pdf
Chiapas	Tapilula	7091	http://www.sedesol.gob.mx/work/models/SEDESOL/Informes_pobreza/2015/Municipios/Chiapas/Chiapas_091.pdf
Chiapas	Tecpatán	7092	http://www.sedesol.gob.mx/work/models/SEDESOL/Informes_pobreza/2015/Municipios/Chiapas/Chiapas_092.pdf
Chiapas	Tenejapa	7093	http://www.sedesol.gob.mx/work/models/SEDESOL/Informes_pobreza/2015/Municipios/Chiapas/Chiapas_093.pdf
Chiapas	Teopisca	7094	http://www.sedesol.gob.mx/work/models/SEDESOL/Informes_pobreza/2015/Municipios/Chiapas/Chiapas_094.pdf
Chiapas	Tila	7096	http://www.sedesol.gob.mx/work/models/SEDESOL/Informes_pobreza/2015/Municipios/Chiapas/Chiapas_096.pdf
Chiapas	Tonalá	7097	http://www.sedesol.gob.mx/work/models/SEDESOL/Informes_pobreza/2015/Municipios/Chiapas/Chiapas_097.pdf
Chiapas	Totolapa	7098	http://www.sedesol.gob.mx/work/models/SEDESOL/Informes_pobreza/2015/Municipios/Chiapas/Chiapas_098.pdf
Chiapas	La Trinitaria	7099	http://www.sedesol.gob.mx/work/models/SEDESOL/Informes_pobreza/2015/Municipios/Chiapas/Chiapas_099.pdf
Chiapas	Tumbalá	7100	http://www.sedesol.gob.mx/work/models/SEDESOL/Informes_pobreza/2015/Municipios/Chiapas/Chiapas_100.pdf
Chiapas	Tuxtla Gutiérrez	7101	http://www.sedesol.gob.mx/work/models/SEDESOL/Informes_pobreza/2015/Municipios/Chiapas/Chiapas_101.pdf
Chiapas	Tuxtla Chico	7102	http://www.sedesol.gob.mx/work/models/SEDESOL/Informes_pobreza/2015/Municipios/Chiapas/Chiapas_102.pdf
Chiapas	Tuzantán	7103	http://www.sedesol.gob.mx/work/models/SEDESOL/Informes_pobreza/2015/Municipios/Chiapas/Chiapas_103.pdf
Chiapas	Tzimol	7104	http://www.sedesol.gob.mx/work/models/SEDESOL/Informes_pobreza/2015/Municipios/Chiapas/Chiapas_104.pdf
Chiapas	Unión Juárez	7105	http://www.sedesol.gob.mx/work/models/SEDESOL/Informes_pobreza/2015/Municipios/Chiapas/Chiapas_105.pdf
Chiapas	Venustiano Carranza	7106	http://www.sedesol.gob.mx/work/models/SEDESOL/Informes_pobreza/2015/Municipios/Chiapas/Chiapas_106.pdf
Chiapas	Villa Corzo	7107	http://www.sedesol.gob.mx/work/models/SEDESOL/Informes_pobreza/2015/Municipios/Chiapas/Chiapas_107.pdf
Chiapas	Villaflores	7108	http://www.sedesol.gob.mx/work/models/SEDESOL/Informes_pobreza/2015/Municipios/Chiapas/Chiapas_108.pdf
Chiapas	Yajalón	7109	http://www.sedesol.gob.mx/work/models/SEDESOL/Informes_pobreza/2015/Municipios/Chiapas/Chiapas_109.pdf
Chiapas	San Lucas	7110	http://www.sedesol.gob.mx/work/models/SEDESOL/Informes_pobreza/2015/Municipios/Chiapas/Chiapas_110.pdf
Chiapas	Zinacantán	7111	http://www.sedesol.gob.mx/work/models/SEDESOL/Informes_pobreza/2015/Municipios/Chiapas/Chiapas_111.pdf
Chiapas	San Juan Cancuc	7112	http://www.sedesol.gob.mx/work/models/SEDESOL/Informes_pobreza/2015/Municipios/Chiapas/Chiapas_112.pdf
Chiapas	Aldama	7113	http://www.sedesol.gob.mx/work/models/SEDESOL/Informes_pobreza/2015/Municipios/Chiapas/Chiapas_113.pdf
Chiapas	Benemérito de las Américas	7114	http://www.sedesol.gob.mx/work/models/SEDESOL/Informes_pobreza/2015/Municipios/Chiapas/Chiapas_114.pdf
Chiapas	Maravilla Tenejapa	7115	http://www.sedesol.gob.mx/work/models/SEDESOL/Informes_pobreza/2015/Municipios/Chiapas/Chiapas_115.pdf
Chiapas	Marqués de Comillas	7116	http://www.sedesol.gob.mx/work/models/SEDESOL/Informes_pobreza/2015/Municipios/Chiapas/Chiapas_116.pdf
Chiapas	Montecristo de Guerrero	7117	http://www.sedesol.gob.mx/work/models/SEDESOL/Informes_pobreza/2015/Municipios/Chiapas/Chiapas_117.pdf
Chiapas	San Andrés Duraznal	7118	http://www.sedesol.gob.mx/work/models/SEDESOL/Informes_pobreza/2015/Municipios/Chiapas/Chiapas_118.pdf
Chiapas	Santiago el Pinar	7119	http://www.sedesol.gob.mx/work/models/SEDESOL/Informes_pobreza/2015/Municipios/Chiapas/Chiapas_119.pdf
Chihuahua	Ahumada	8001	http://www.sedesol.gob.mx/work/models/SEDESOL/Informes_pobreza/2015/Municipios/Chihuahua/Chihuahua_001.pdf
Chihuahua	Aldama	8002	http://www.sedesol.gob.mx/work/models/SEDESOL/Informes_pobreza/2015/Municipios/Chihuahua/Chihuahua_002.pdf
Chihuahua	Allende	8003	http://www.sedesol.gob.mx/work/models/SEDESOL/Informes_pobreza/2015/Municipios/Chihuahua/Chihuahua_003.pdf

Chihuahua	Aquiles Serdán	8004	http://www.sedesol.gob.mx/work/models/SEDESOL/Informes_pobreza/2015/Municipios/Chihuahua/Chihuahua_004.pdf
Chihuahua	Ascensión	8005	http://www.sedesol.gob.mx/work/models/SEDESOL/Informes_pobreza/2015/Municipios/Chihuahua/Chihuahua_005.pdf
Chihuahua	Bachíniva	8006	http://www.sedesol.gob.mx/work/models/SEDESOL/Informes_pobreza/2015/Municipios/Chihuahua/Chihuahua_006.pdf
Chihuahua	Balleza	8007	http://www.sedesol.gob.mx/work/models/SEDESOL/Informes_pobreza/2015/Municipios/Chihuahua/Chihuahua_007.pdf
Chihuahua	Batopilas	8008	http://www.sedesol.gob.mx/work/models/SEDESOL/Informes_pobreza/2015/Municipios/Chihuahua/Chihuahua_008.pdf
Chihuahua	Bocoyna	8009	http://www.sedesol.gob.mx/work/models/SEDESOL/Informes_pobreza/2015/Municipios/Chihuahua/Chihuahua_009.pdf
Chihuahua	Buenaventura	8010	http://www.sedesol.gob.mx/work/models/SEDESOL/Informes_pobreza/2015/Municipios/Chihuahua/Chihuahua_010.pdf
Chihuahua	Camargo	8011	http://www.sedesol.gob.mx/work/models/SEDESOL/Informes_pobreza/2015/Municipios/Chihuahua/Chihuahua_011.pdf
Chihuahua	Carichí	8012	http://www.sedesol.gob.mx/work/models/SEDESOL/Informes_pobreza/2015/Municipios/Chihuahua/Chihuahua_012.pdf
Chihuahua	Casas Grandes	8013	http://www.sedesol.gob.mx/work/models/SEDESOL/Informes_pobreza/2015/Municipios/Chihuahua/Chihuahua_013.pdf
Chihuahua	Coronado	8014	http://www.sedesol.gob.mx/work/models/SEDESOL/Informes_pobreza/2015/Municipios/Chihuahua/Chihuahua_014.pdf
Chihuahua	Coyame del Sotol	8015	http://www.sedesol.gob.mx/work/models/SEDESOL/Informes_pobreza/2015/Municipios/Chihuahua/Chihuahua_015.pdf
Chihuahua	La Cruz	8016	http://www.sedesol.gob.mx/work/models/SEDESOL/Informes_pobreza/2015/Municipios/Chihuahua/Chihuahua_016.pdf
Chihuahua	Cuauhtémoc	8017	http://www.sedesol.gob.mx/work/models/SEDESOL/Informes_pobreza/2015/Municipios/Chihuahua/Chihuahua_017.pdf
Chihuahua	Cusihuirachi	8018	http://www.sedesol.gob.mx/work/models/SEDESOL/Informes_pobreza/2015/Municipios/Chihuahua/Chihuahua_018.pdf
Chihuahua	Chihuahua	8019	http://www.sedesol.gob.mx/work/models/SEDESOL/Informes_pobreza/2015/Municipios/Chihuahua/Chihuahua_019.pdf
Chihuahua	Chínipas	8020	http://www.sedesol.gob.mx/work/models/SEDESOL/Informes_pobreza/2015/Municipios/Chihuahua/Chihuahua_020.pdf
Chihuahua	Delicias	8021	http://www.sedesol.gob.mx/work/models/SEDESOL/Informes_pobreza/2015/Municipios/Chihuahua/Chihuahua_021.pdf
Chihuahua	Dr. Belisario Domínguez	8022	http://www.sedesol.gob.mx/work/models/SEDESOL/Informes_pobreza/2015/Municipios/Chihuahua/Chihuahua_022.pdf
Chihuahua	Galeana	8023	http://www.sedesol.gob.mx/work/models/SEDESOL/Informes_pobreza/2015/Municipios/Chihuahua/Chihuahua_023.pdf
Chihuahua	Santa Isabel	8024	http://www.sedesol.gob.mx/work/models/SEDESOL/Informes_pobreza/2015/Municipios/Chihuahua/Chihuahua_024.pdf
Chihuahua	Gómez Farías	8025	http://www.sedesol.gob.mx/work/models/SEDESOL/Informes_pobreza/2015/Municipios/Chihuahua/Chihuahua_025.pdf
Chihuahua	Gran Morelos	8026	http://www.sedesol.gob.mx/work/models/SEDESOL/Informes_pobreza/2015/Municipios/Chihuahua/Chihuahua_026.pdf
Chihuahua	Guachochi	8027	http://www.sedesol.gob.mx/work/models/SEDESOL/Informes_pobreza/2015/Municipios/Chihuahua/Chihuahua_027.pdf
Chihuahua	Guadalupe	8028	http://www.sedesol.gob.mx/work/models/SEDESOL/Informes_pobreza/2015/Municipios/Chihuahua/Chihuahua_028.pdf
Chihuahua	Guadalupe y Calvo	8029	http://www.sedesol.gob.mx/work/models/SEDESOL/Informes_pobreza/2015/Municipios/Chihuahua/Chihuahua_029.pdf
Chihuahua	Guazapares	8030	http://www.sedesol.gob.mx/work/models/SEDESOL/Informes_pobreza/2015/Municipios/Chihuahua/Chihuahua_030.pdf
Chihuahua	Guerrero	8031	http://www.sedesol.gob.mx/work/models/SEDESOL/Informes_pobreza/2015/Municipios/Chihuahua/Chihuahua_031.pdf
Chihuahua	Hidalgo del Parral	8032	http://www.sedesol.gob.mx/work/models/SEDESOL/Informes_pobreza/2015/Municipios/Chihuahua/Chihuahua_032.pdf
Chihuahua	Huejotitán	8033	http://www.sedesol.gob.mx/work/models/SEDESOL/Informes_pobreza/2015/Municipios/Chihuahua/Chihuahua_033.pdf
Chihuahua	Ignacio Zaragoza	8034	http://www.sedesol.gob.mx/work/models/SEDESOL/Informes_pobreza/2015/Municipios/Chihuahua/Chihuahua_034.pdf
Chihuahua	Janos	8035	http://www.sedesol.gob.mx/work/models/SEDESOL/Informes_pobreza/2015/Municipios/Chihuahua/Chihuahua_035.pdf
Chihuahua	Jiménez	8036	http://www.sedesol.gob.mx/work/models/SEDESOL/Informes_pobreza/2015/Municipios/Chihuahua/Chihuahua_036.pdf
Chihuahua	Juárez	8037	http://www.sedesol.gob.mx/work/models/SEDESOL/Informes_pobreza/2015/Municipios/Chihuahua/Chihuahua_037.pdf
Chihuahua	Julimes	8038	http://www.sedesol.gob.mx/work/models/SEDESOL/Informes_pobreza/2015/Municipios/Chihuahua/Chihuahua_038.pdf
Chihuahua	López	8039	http://www.sedesol.gob.mx/work/models/SEDESOL/Informes_pobreza/2015/Municipios/Chihuahua/Chihuahua_039.pdf
Chihuahua	Madera	8040	http://www.sedesol.gob.mx/work/models/SEDESOL/Informes_pobreza/2015/Municipios/Chihuahua/Chihuahua_040.pdf

Chihuahua	Maguarichi	8041	http://www.sedesol.gob.mx/work/models/SEDESOL/Informes_pobreza/2015/Municipios/Chihuahua/Chihuahua_041.pdf
Chihuahua	Manuel Benavides	8042	http://www.sedesol.gob.mx/work/models/SEDESOL/Informes_pobreza/2015/Municipios/Chihuahua/Chihuahua_042.pdf
Chihuahua	Matachí	8043	http://www.sedesol.gob.mx/work/models/SEDESOL/Informes_pobreza/2015/Municipios/Chihuahua/Chihuahua_043.pdf
Chihuahua	Matamoros	8044	http://www.sedesol.gob.mx/work/models/SEDESOL/Informes_pobreza/2015/Municipios/Chihuahua/Chihuahua_044.pdf
Chihuahua	Meoqui	8045	http://www.sedesol.gob.mx/work/models/SEDESOL/Informes_pobreza/2015/Municipios/Chihuahua/Chihuahua_045.pdf
Chihuahua	Morelos	8046	http://www.sedesol.gob.mx/work/models/SEDESOL/Informes_pobreza/2015/Municipios/Chihuahua/Chihuahua_046.pdf
Chihuahua	Moris	8047	http://www.sedesol.gob.mx/work/models/SEDESOL/Informes_pobreza/2015/Municipios/Chihuahua/Chihuahua_047.pdf
Chihuahua	Namiquipa	8048	http://www.sedesol.gob.mx/work/models/SEDESOL/Informes_pobreza/2015/Municipios/Chihuahua/Chihuahua_048.pdf
Chihuahua	Nonoava	8049	http://www.sedesol.gob.mx/work/models/SEDESOL/Informes_pobreza/2015/Municipios/Chihuahua/Chihuahua_049.pdf
Chihuahua	Nuevo Casas Grandes	8050	http://www.sedesol.gob.mx/work/models/SEDESOL/Informes_pobreza/2015/Municipios/Chihuahua/Chihuahua_050.pdf
Chihuahua	Ocampo	8051	http://www.sedesol.gob.mx/work/models/SEDESOL/Informes_pobreza/2015/Municipios/Chihuahua/Chihuahua_051.pdf
Chihuahua	Ojinaga	8052	http://www.sedesol.gob.mx/work/models/SEDESOL/Informes_pobreza/2015/Municipios/Chihuahua/Chihuahua_052.pdf
Chihuahua	Praxedis G. Guerrero	8053	http://www.sedesol.gob.mx/work/models/SEDESOL/Informes_pobreza/2015/Municipios/Chihuahua/Chihuahua_053.pdf
Chihuahua	Riva Palacio	8054	http://www.sedesol.gob.mx/work/models/SEDESOL/Informes_pobreza/2015/Municipios/Chihuahua/Chihuahua_054.pdf
Chihuahua	Rosales	8055	http://www.sedesol.gob.mx/work/models/SEDESOL/Informes_pobreza/2015/Municipios/Chihuahua/Chihuahua_055.pdf
Chihuahua	Rosario	8056	http://www.sedesol.gob.mx/work/models/SEDESOL/Informes_pobreza/2015/Municipios/Chihuahua/Chihuahua_056.pdf
Chihuahua	San Francisco de Borja	8057	http://www.sedesol.gob.mx/work/models/SEDESOL/Informes_pobreza/2015/Municipios/Chihuahua/Chihuahua_057.pdf
Chihuahua	San Francisco de Conchos	8058	http://www.sedesol.gob.mx/work/models/SEDESOL/Informes_pobreza/2015/Municipios/Chihuahua/Chihuahua_058.pdf
Chihuahua	San Francisco del Oro	8059	http://www.sedesol.gob.mx/work/models/SEDESOL/Informes_pobreza/2015/Municipios/Chihuahua/Chihuahua_059.pdf
Chihuahua	Santa Bárbara	8060	http://www.sedesol.gob.mx/work/models/SEDESOL/Informes_pobreza/2015/Municipios/Chihuahua/Chihuahua_060.pdf
Chihuahua	Satevó	8061	http://www.sedesol.gob.mx/work/models/SEDESOL/Informes_pobreza/2015/Municipios/Chihuahua/Chihuahua_061.pdf
Chihuahua	Saucillo	8062	http://www.sedesol.gob.mx/work/models/SEDESOL/Informes_pobreza/2015/Municipios/Chihuahua/Chihuahua_062.pdf
Chihuahua	Temósachic	8063	http://www.sedesol.gob.mx/work/models/SEDESOL/Informes_pobreza/2015/Municipios/Chihuahua/Chihuahua_063.pdf
Chihuahua	El Tule	8064	http://www.sedesol.gob.mx/work/models/SEDESOL/Informes_pobreza/2015/Municipios/Chihuahua/Chihuahua_064.pdf
Chihuahua	Urique	8065	http://www.sedesol.gob.mx/work/models/SEDESOL/Informes_pobreza/2015/Municipios/Chihuahua/Chihuahua_065.pdf
Chihuahua	Uruachi	8066	http://www.sedesol.gob.mx/work/models/SEDESOL/Informes_pobreza/2015/Municipios/Chihuahua/Chihuahua_066.pdf
Chihuahua	Valle de Zaragoza	8067	http://www.sedesol.gob.mx/work/models/SEDESOL/Informes_pobreza/2015/Municipios/Chihuahua/Chihuahua_067.pdf
Distrito Federal	Azcapotzalco	9002	http://www.sedesol.gob.mx/work/models/SEDESOL/Informes_pobreza/2015/Municipios/Distrito_Federal/Distrito_Federal_002.pdf
Distrito Federal	Coyoacán	9003	http://www.sedesol.gob.mx/work/models/SEDESOL/Informes_pobreza/2015/Municipios/Distrito_Federal/Distrito_Federal_003.pdf
Distrito Federal	Cuajimalpa de Morelos	9004	http://www.sedesol.gob.mx/work/models/SEDESOL/Informes_pobreza/2015/Municipios/Distrito_Federal/Distrito_Federal_004.pdf
Distrito Federal	Gustavo A. Madero	9005	http://www.sedesol.gob.mx/work/models/SEDESOL/Informes_pobreza/2015/Municipios/Distrito_Federal/Distrito_Federal_005.pdf
Distrito Federal	Iztacalco	9006	http://www.sedesol.gob.mx/work/models/SEDESOL/Informes_pobreza/2015/Municipios/Distrito_Federal/Distrito_Federal_006.pdf
Distrito Federal	Iztapalapa	9007	http://www.sedesol.gob.mx/work/models/SEDESOL/Informes_pobreza/2015/Municipios/Distrito_Federal/Distrito_Federal_007.pdf
Distrito Federal	La Magdalena Contreras	9008	http://www.sedesol.gob.mx/work/models/SEDESOL/Informes_pobreza/2015/Municipios/Distrito_Federal/Distrito_Federal_008.pdf
Distrito Federal	Milpa Alta	9009	http://www.sedesol.gob.mx/work/models/SEDESOL/Informes_pobreza/2015/Municipios/Distrito_Federal/Distrito_Federal_009.pdf
Distrito Federal	Álvaro Obregón	9010	http://www.sedesol.gob.mx/work/models/SEDESOL/Informes_pobreza/2015/Municipios/Distrito_Federal/Distrito_Federal_010.pdf
Distrito Federal	Tláhuac	9011	http://www.sedesol.gob.mx/work/models/SEDESOL/Informes_pobreza/2015/Municipios/Distrito_Federal/Distrito_Federal_011.pdf

Distrito Federal	Tlalpan	9012	http://www.sedesol.gob.mx/work/models/SEDESOL/Informes_pobreza/2015/Municipios/Distrito_Federal/Distrito_Federal_012.pdf
Distrito Federal	Xochimilco	9013	http://www.sedesol.gob.mx/work/models/SEDESOL/Informes_pobreza/2015/Municipios/Distrito_Federal/Distrito_Federal_013.pdf
Distrito Federal	Benito Juárez	9014	http://www.sedesol.gob.mx/work/models/SEDESOL/Informes_pobreza/2015/Municipios/Distrito_Federal/Distrito_Federal_014.pdf
Distrito Federal	Cuauhtémoc	9015	http://www.sedesol.gob.mx/work/models/SEDESOL/Informes_pobreza/2015/Municipios/Distrito_Federal/Distrito_Federal_015.pdf
Distrito Federal	Miguel Hidalgo	9016	http://www.sedesol.gob.mx/work/models/SEDESOL/Informes_pobreza/2015/Municipios/Distrito_Federal/Distrito_Federal_016.pdf
Distrito Federal	Venustiano Carranza	9017	http://www.sedesol.gob.mx/work/models/SEDESOL/Informes_pobreza/2015/Municipios/Distrito_Federal/Distrito_Federal_017.pdf
Durango	Canatlán	10001	http://www.sedesol.gob.mx/work/models/SEDESOL/Informes_pobreza/2015/Municipios/Durango/Durango_001.pdf
Durango	Canelas	10002	http://www.sedesol.gob.mx/work/models/SEDESOL/Informes_pobreza/2015/Municipios/Durango/Durango_002.pdf
Durango	Coneto de Comonfort	10003	http://www.sedesol.gob.mx/work/models/SEDESOL/Informes_pobreza/2015/Municipios/Durango/Durango_003.pdf
Durango	Cuencamé	10004	http://www.sedesol.gob.mx/work/models/SEDESOL/Informes_pobreza/2015/Municipios/Durango/Durango_004.pdf
Durango	Durango	10005	http://www.sedesol.gob.mx/work/models/SEDESOL/Informes_pobreza/2015/Municipios/Durango/Durango_005.pdf
Durango	General Simón Bolívar	10006	http://www.sedesol.gob.mx/work/models/SEDESOL/Informes_pobreza/2015/Municipios/Durango/Durango_006.pdf
Durango	Gómez Palacio	10007	http://www.sedesol.gob.mx/work/models/SEDESOL/Informes_pobreza/2015/Municipios/Durango/Durango_007.pdf
Durango	Guadalupe Victoria	10008	http://www.sedesol.gob.mx/work/models/SEDESOL/Informes_pobreza/2015/Municipios/Durango/Durango_008.pdf
Durango	Guanaceví	10009	http://www.sedesol.gob.mx/work/models/SEDESOL/Informes_pobreza/2015/Municipios/Durango/Durango_009.pdf
Durango	Hidalgo	10010	http://www.sedesol.gob.mx/work/models/SEDESOL/Informes_pobreza/2015/Municipios/Durango/Durango_010.pdf
Durango	Indé	10011	http://www.sedesol.gob.mx/work/models/SEDESOL/Informes_pobreza/2015/Municipios/Durango/Durango_011.pdf
Durango	Lerdo	10012	http://www.sedesol.gob.mx/work/models/SEDESOL/Informes_pobreza/2015/Municipios/Durango/Durango_012.pdf
Durango	Mapimí	10013	http://www.sedesol.gob.mx/work/models/SEDESOL/Informes_pobreza/2015/Municipios/Durango/Durango_013.pdf
Durango	Mezquital	10014	http://www.sedesol.gob.mx/work/models/SEDESOL/Informes_pobreza/2015/Municipios/Durango/Durango_014.pdf
Durango	Nazas	10015	http://www.sedesol.gob.mx/work/models/SEDESOL/Informes_pobreza/2015/Municipios/Durango/Durango_015.pdf
Durango	Nombre de Dios	10016	http://www.sedesol.gob.mx/work/models/SEDESOL/Informes_pobreza/2015/Municipios/Durango/Durango_016.pdf
Durango	Ocampo	10017	http://www.sedesol.gob.mx/work/models/SEDESOL/Informes_pobreza/2015/Municipios/Durango/Durango_017.pdf
Durango	El Oro	10018	http://www.sedesol.gob.mx/work/models/SEDESOL/Informes_pobreza/2015/Municipios/Durango/Durango_018.pdf
Durango	Otáez	10019	http://www.sedesol.gob.mx/work/models/SEDESOL/Informes_pobreza/2015/Municipios/Durango/Durango_019.pdf
Durango	Pánuco de Coronado	10020	http://www.sedesol.gob.mx/work/models/SEDESOL/Informes_pobreza/2015/Municipios/Durango/Durango_020.pdf
Durango	Peñón Blanco	10021	http://www.sedesol.gob.mx/work/models/SEDESOL/Informes_pobreza/2015/Municipios/Durango/Durango_021.pdf
Durango	Poanas	10022	http://www.sedesol.gob.mx/work/models/SEDESOL/Informes_pobreza/2015/Municipios/Durango/Durango_022.pdf
Durango	Pueblo Nuevo	10023	http://www.sedesol.gob.mx/work/models/SEDESOL/Informes_pobreza/2015/Municipios/Durango/Durango_023.pdf
Durango	Rodeo	10024	http://www.sedesol.gob.mx/work/models/SEDESOL/Informes_pobreza/2015/Municipios/Durango/Durango_024.pdf
Durango	San Bernardo	10025	http://www.sedesol.gob.mx/work/models/SEDESOL/Informes_pobreza/2015/Municipios/Durango/Durango_025.pdf
Durango	San Dimas	10026	http://www.sedesol.gob.mx/work/models/SEDESOL/Informes_pobreza/2015/Municipios/Durango/Durango_026.pdf
Durango	San Juan de Guadalupe	10027	http://www.sedesol.gob.mx/work/models/SEDESOL/Informes_pobreza/2015/Municipios/Durango/Durango_027.pdf
Durango	San Juan del Río	10028	http://www.sedesol.gob.mx/work/models/SEDESOL/Informes_pobreza/2015/Municipios/Durango/Durango_028.pdf
Durango	San Luis del Cordero	10029	http://www.sedesol.gob.mx/work/models/SEDESOL/Informes_pobreza/2015/Municipios/Durango/Durango_029.pdf
Durango	San Pedro del Gallo	10030	http://www.sedesol.gob.mx/work/models/SEDESOL/Informes_pobreza/2015/Municipios/Durango/Durango_030.pdf
Durango	Santa Clara	10031	http://www.sedesol.gob.mx/work/models/SEDESOL/Informes_pobreza/2015/Municipios/Durango/Durango_031.pdf

Durango	Santiago Papasquiaro	10032	http://www.sedesol.gob.mx/work/models/SEDESOL/Informes_pobreza/2015/Municipios/Durango/Durango_032.pdf
Durango	Súchil	10033	http://www.sedesol.gob.mx/work/models/SEDESOL/Informes_pobreza/2015/Municipios/Durango/Durango_033.pdf
Durango	Tamazula	10034	http://www.sedesol.gob.mx/work/models/SEDESOL/Informes_pobreza/2015/Municipios/Durango/Durango_034.pdf
Durango	Tepehuanes	10035	http://www.sedesol.gob.mx/work/models/SEDESOL/Informes_pobreza/2015/Municipios/Durango/Durango_035.pdf
Durango	Tlahualilo	10036	http://www.sedesol.gob.mx/work/models/SEDESOL/Informes_pobreza/2015/Municipios/Durango/Durango_036.pdf
Durango	Topia	10037	http://www.sedesol.gob.mx/work/models/SEDESOL/Informes_pobreza/2015/Municipios/Durango/Durango_037.pdf
Durango	Vicente Guerrero	10038	http://www.sedesol.gob.mx/work/models/SEDESOL/Informes_pobreza/2015/Municipios/Durango/Durango_038.pdf
Durango	Nuevo Ideal	10039	http://www.sedesol.gob.mx/work/models/SEDESOL/Informes_pobreza/2015/Municipios/Durango/Durango_039.pdf
Guanajuato	Abasolo	11001	http://www.sedesol.gob.mx/work/models/SEDESOL/Informes_pobreza/2015/Municipios/Guanajuato/Guanajuato_001.pdf
Guanajuato	Acámbaro	11002	http://www.sedesol.gob.mx/work/models/SEDESOL/Informes_pobreza/2015/Municipios/Guanajuato/Guanajuato_002.pdf
Guanajuato	San Miguel de Allende	11003	http://www.sedesol.gob.mx/work/models/SEDESOL/Informes_pobreza/2015/Municipios/Guanajuato/Guanajuato_003.pdf
Guanajuato	Apaseo el Alto	11004	http://www.sedesol.gob.mx/work/models/SEDESOL/Informes_pobreza/2015/Municipios/Guanajuato/Guanajuato_004.pdf
Guanajuato	Apaseo el Grande	11005	http://www.sedesol.gob.mx/work/models/SEDESOL/Informes_pobreza/2015/Municipios/Guanajuato/Guanajuato_005.pdf
Guanajuato	Atarjea	11006	http://www.sedesol.gob.mx/work/models/SEDESOL/Informes_pobreza/2015/Municipios/Guanajuato/Guanajuato_006.pdf
Guanajuato	Celaya	11007	http://www.sedesol.gob.mx/work/models/SEDESOL/Informes_pobreza/2015/Municipios/Guanajuato/Guanajuato_007.pdf
Guanajuato	Manuel Doblado	11008	http://www.sedesol.gob.mx/work/models/SEDESOL/Informes_pobreza/2015/Municipios/Guanajuato/Guanajuato_008.pdf
Guanajuato	Comonfort	11009	http://www.sedesol.gob.mx/work/models/SEDESOL/Informes_pobreza/2015/Municipios/Guanajuato/Guanajuato_009.pdf
Guanajuato	Coroneo	11010	http://www.sedesol.gob.mx/work/models/SEDESOL/Informes_pobreza/2015/Municipios/Guanajuato/Guanajuato_010.pdf
Guanajuato	Cortazar	11011	http://www.sedesol.gob.mx/work/models/SEDESOL/Informes_pobreza/2015/Municipios/Guanajuato/Guanajuato_011.pdf
Guanajuato	Cuerámbaro	11012	http://www.sedesol.gob.mx/work/models/SEDESOL/Informes_pobreza/2015/Municipios/Guanajuato/Guanajuato_012.pdf
Guanajuato	Doctor Mora	11013	http://www.sedesol.gob.mx/work/models/SEDESOL/Informes_pobreza/2015/Municipios/Guanajuato/Guanajuato_013.pdf
Guanajuato	Dolores Hidalgo Cuna de la Independencia Nacional	11014	http://www.sedesol.gob.mx/work/models/SEDESOL/Informes_pobreza/2015/Municipios/Guanajuato/Guanajuato_014.pdf
Guanajuato	Guanajuato	11015	http://www.sedesol.gob.mx/work/models/SEDESOL/Informes_pobreza/2015/Municipios/Guanajuato/Guanajuato_015.pdf
Guanajuato	Huanímaro	11016	http://www.sedesol.gob.mx/work/models/SEDESOL/Informes_pobreza/2015/Municipios/Guanajuato/Guanajuato_016.pdf
Guanajuato	Irapuato	11017	http://www.sedesol.gob.mx/work/models/SEDESOL/Informes_pobreza/2015/Municipios/Guanajuato/Guanajuato_017.pdf
Guanajuato	Jaral del Progreso	11018	http://www.sedesol.gob.mx/work/models/SEDESOL/Informes_pobreza/2015/Municipios/Guanajuato/Guanajuato_018.pdf
Guanajuato	Jerécuaro	11019	http://www.sedesol.gob.mx/work/models/SEDESOL/Informes_pobreza/2015/Municipios/Guanajuato/Guanajuato_019.pdf
Guanajuato	León	11020	http://www.sedesol.gob.mx/work/models/SEDESOL/Informes_pobreza/2015/Municipios/Guanajuato/Guanajuato_020.pdf
Guanajuato	Moroleón	11021	http://www.sedesol.gob.mx/work/models/SEDESOL/Informes_pobreza/2015/Municipios/Guanajuato/Guanajuato_021.pdf
Guanajuato	Ocampo	11022	http://www.sedesol.gob.mx/work/models/SEDESOL/Informes_pobreza/2015/Municipios/Guanajuato/Guanajuato_022.pdf
Guanajuato	Pénjamo	11023	http://www.sedesol.gob.mx/work/models/SEDESOL/Informes_pobreza/2015/Municipios/Guanajuato/Guanajuato_023.pdf
Guanajuato	Pueblo Nuevo	11024	http://www.sedesol.gob.mx/work/models/SEDESOL/Informes_pobreza/2015/Municipios/Guanajuato/Guanajuato_024.pdf
Guanajuato	Purísima del Rincón	11025	http://www.sedesol.gob.mx/work/models/SEDESOL/Informes_pobreza/2015/Municipios/Guanajuato/Guanajuato_025.pdf
Guanajuato	Romita	11026	http://www.sedesol.gob.mx/work/models/SEDESOL/Informes_pobreza/2015/Municipios/Guanajuato/Guanajuato_026.pdf
Guanajuato	Salamanca	11027	http://www.sedesol.gob.mx/work/models/SEDESOL/Informes_pobreza/2015/Municipios/Guanajuato/Guanajuato_027.pdf
Guanajuato	Salvatierra	11028	http://www.sedesol.gob.mx/work/models/SEDESOL/Informes_pobreza/2015/Municipios/Guanajuato/Guanajuato_028.pdf
Guanajuato	San Diego de la Unión	11029	http://www.sedesol.gob.mx/work/models/SEDESOL/Informes_pobreza/2015/Municipios/Guanajuato/Guanajuato_029.pdf

Guanajuato	San Felipe	11030	http://www.sedesol.gob.mx/work/models/SEDESOL/Informes_pobreza/2015/Municipios/Guanajuato/Guanajuato_030.pdf
Guanajuato	San Francisco del Rincón	11031	http://www.sedesol.gob.mx/work/models/SEDESOL/Informes_pobreza/2015/Municipios/Guanajuato/Guanajuato_031.pdf
Guanajuato	San José Iturbide	11032	http://www.sedesol.gob.mx/work/models/SEDESOL/Informes_pobreza/2015/Municipios/Guanajuato/Guanajuato_032.pdf
Guanajuato	San Luis de la Paz	11033	http://www.sedesol.gob.mx/work/models/SEDESOL/Informes_pobreza/2015/Municipios/Guanajuato/Guanajuato_033.pdf
Guanajuato	Santa Catarina	11034	http://www.sedesol.gob.mx/work/models/SEDESOL/Informes_pobreza/2015/Municipios/Guanajuato/Guanajuato_034.pdf
Guanajuato	Santa Cruz de Juventino Rosas	11035	http://www.sedesol.gob.mx/work/models/SEDESOL/Informes_pobreza/2015/Municipios/Guanajuato/Guanajuato_035.pdf
Guanajuato	Santiago Maravatio	11036	http://www.sedesol.gob.mx/work/models/SEDESOL/Informes_pobreza/2015/Municipios/Guanajuato/Guanajuato_036.pdf
Guanajuato	Silao	11037	http://www.sedesol.gob.mx/work/models/SEDESOL/Informes_pobreza/2015/Municipios/Guanajuato/Guanajuato_037.pdf
Guanajuato	Tarandacuo	11038	http://www.sedesol.gob.mx/work/models/SEDESOL/Informes_pobreza/2015/Municipios/Guanajuato/Guanajuato_038.pdf
Guanajuato	Tarimoro	11039	http://www.sedesol.gob.mx/work/models/SEDESOL/Informes_pobreza/2015/Municipios/Guanajuato/Guanajuato_039.pdf
Guanajuato	Tierra Blanca	11040	http://www.sedesol.gob.mx/work/models/SEDESOL/Informes_pobreza/2015/Municipios/Guanajuato/Guanajuato_040.pdf
Guanajuato	Uriangato	11041	http://www.sedesol.gob.mx/work/models/SEDESOL/Informes_pobreza/2015/Municipios/Guanajuato/Guanajuato_041.pdf
Guanajuato	Valle de Santiago	11042	http://www.sedesol.gob.mx/work/models/SEDESOL/Informes_pobreza/2015/Municipios/Guanajuato/Guanajuato_042.pdf
Guanajuato	Victoria	11043	http://www.sedesol.gob.mx/work/models/SEDESOL/Informes_pobreza/2015/Municipios/Guanajuato/Guanajuato_043.pdf
Guanajuato	Villagrán	11044	http://www.sedesol.gob.mx/work/models/SEDESOL/Informes_pobreza/2015/Municipios/Guanajuato/Guanajuato_044.pdf
Guanajuato	Xichú	11045	http://www.sedesol.gob.mx/work/models/SEDESOL/Informes_pobreza/2015/Municipios/Guanajuato/Guanajuato_045.pdf
Guanajuato	Yuriria	11046	http://www.sedesol.gob.mx/work/models/SEDESOL/Informes_pobreza/2015/Municipios/Guanajuato/Guanajuato_046.pdf
Guerrero	Acapulco de Juárez	12001	http://www.sedesol.gob.mx/work/models/SEDESOL/Informes_pobreza/2015/Municipios/Guerrero/Guerrero_001.pdf
Guerrero	Ahuacuotzingo	12002	http://www.sedesol.gob.mx/work/models/SEDESOL/Informes_pobreza/2015/Municipios/Guerrero/Guerrero_002.pdf
Guerrero	Ajuchitlán del Progreso	12003	http://www.sedesol.gob.mx/work/models/SEDESOL/Informes_pobreza/2015/Municipios/Guerrero/Guerrero_003.pdf
Guerrero	Alcozauca de Guerrero	12004	http://www.sedesol.gob.mx/work/models/SEDESOL/Informes_pobreza/2015/Municipios/Guerrero/Guerrero_004.pdf
Guerrero	Alpoyeca	12005	http://www.sedesol.gob.mx/work/models/SEDESOL/Informes_pobreza/2015/Municipios/Guerrero/Guerrero_005.pdf
Guerrero	Apaxtla	12006	http://www.sedesol.gob.mx/work/models/SEDESOL/Informes_pobreza/2015/Municipios/Guerrero/Guerrero_006.pdf
Guerrero	Arcelia	12007	http://www.sedesol.gob.mx/work/models/SEDESOL/Informes_pobreza/2015/Municipios/Guerrero/Guerrero_007.pdf
Guerrero	Atenango del Río	12008	http://www.sedesol.gob.mx/work/models/SEDESOL/Informes_pobreza/2015/Municipios/Guerrero/Guerrero_008.pdf
Guerrero	Atlamajalcingo del Monte	12009	http://www.sedesol.gob.mx/work/models/SEDESOL/Informes_pobreza/2015/Municipios/Guerrero/Guerrero_009.pdf
Guerrero	Atlixac	12010	http://www.sedesol.gob.mx/work/models/SEDESOL/Informes_pobreza/2015/Municipios/Guerrero/Guerrero_010.pdf
Guerrero	Atoyac de Álvarez	12011	http://www.sedesol.gob.mx/work/models/SEDESOL/Informes_pobreza/2015/Municipios/Guerrero/Guerrero_011.pdf
Guerrero	Ayutla de los Libres	12012	http://www.sedesol.gob.mx/work/models/SEDESOL/Informes_pobreza/2015/Municipios/Guerrero/Guerrero_012.pdf
Guerrero	Azoyú	12013	http://www.sedesol.gob.mx/work/models/SEDESOL/Informes_pobreza/2015/Municipios/Guerrero/Guerrero_013.pdf
Guerrero	Benito Juárez	12014	http://www.sedesol.gob.mx/work/models/SEDESOL/Informes_pobreza/2015/Municipios/Guerrero/Guerrero_014.pdf
Guerrero	Buenavista de Cuéllar	12015	http://www.sedesol.gob.mx/work/models/SEDESOL/Informes_pobreza/2015/Municipios/Guerrero/Guerrero_015.pdf
Guerrero	Coahuayutla de José María Izazaga	12016	http://www.sedesol.gob.mx/work/models/SEDESOL/Informes_pobreza/2015/Municipios/Guerrero/Guerrero_016.pdf
Guerrero	Cocula	12017	http://www.sedesol.gob.mx/work/models/SEDESOL/Informes_pobreza/2015/Municipios/Guerrero/Guerrero_017.pdf
Guerrero	Copala	12018	http://www.sedesol.gob.mx/work/models/SEDESOL/Informes_pobreza/2015/Municipios/Guerrero/Guerrero_018.pdf
Guerrero	Copalillo	12019	http://www.sedesol.gob.mx/work/models/SEDESOL/Informes_pobreza/2015/Municipios/Guerrero/Guerrero_019.pdf
Guerrero	Copanatoyac	12020	http://www.sedesol.gob.mx/work/models/SEDESOL/Informes_pobreza/2015/Municipios/Guerrero/Guerrero_020.pdf

Guerrero	Coyuca de Benítez	12021	http://www.sedesol.gob.mx/work/models/SEDESOL/Informes_pobreza/2015/Municipios/Guerrero/Guerrero_021.pdf
Guerrero	Coyuca de Catalán	12022	http://www.sedesol.gob.mx/work/models/SEDESOL/Informes_pobreza/2015/Municipios/Guerrero/Guerrero_022.pdf
Guerrero	Cuajinicuilapa	12023	http://www.sedesol.gob.mx/work/models/SEDESOL/Informes_pobreza/2015/Municipios/Guerrero/Guerrero_023.pdf
Guerrero	Cualác	12024	http://www.sedesol.gob.mx/work/models/SEDESOL/Informes_pobreza/2015/Municipios/Guerrero/Guerrero_024.pdf
Guerrero	Cuautepec	12025	http://www.sedesol.gob.mx/work/models/SEDESOL/Informes_pobreza/2015/Municipios/Guerrero/Guerrero_025.pdf
Guerrero	Cuetzala del Progreso	12026	http://www.sedesol.gob.mx/work/models/SEDESOL/Informes_pobreza/2015/Municipios/Guerrero/Guerrero_026.pdf
Guerrero	Cutzamala de Pinzón	12027	http://www.sedesol.gob.mx/work/models/SEDESOL/Informes_pobreza/2015/Municipios/Guerrero/Guerrero_027.pdf
Guerrero	Chilapa de Álvarez	12028	http://www.sedesol.gob.mx/work/models/SEDESOL/Informes_pobreza/2015/Municipios/Guerrero/Guerrero_028.pdf
Guerrero	Chilpancingo de los Bravo	12029	http://www.sedesol.gob.mx/work/models/SEDESOL/Informes_pobreza/2015/Municipios/Guerrero/Guerrero_029.pdf
Guerrero	Florencio Villarreal	12030	http://www.sedesol.gob.mx/work/models/SEDESOL/Informes_pobreza/2015/Municipios/Guerrero/Guerrero_030.pdf
Guerrero	General Canuto A. Neri	12031	http://www.sedesol.gob.mx/work/models/SEDESOL/Informes_pobreza/2015/Municipios/Guerrero/Guerrero_031.pdf
Guerrero	General Heliodoro Castillo	12032	http://www.sedesol.gob.mx/work/models/SEDESOL/Informes_pobreza/2015/Municipios/Guerrero/Guerrero_032.pdf
Guerrero	Huamuxtitlán	12033	http://www.sedesol.gob.mx/work/models/SEDESOL/Informes_pobreza/2015/Municipios/Guerrero/Guerrero_033.pdf
Guerrero	Huitzoco de los Figueroa	12034	http://www.sedesol.gob.mx/work/models/SEDESOL/Informes_pobreza/2015/Municipios/Guerrero/Guerrero_034.pdf
Guerrero	Iguala de la Independencia	12035	http://www.sedesol.gob.mx/work/models/SEDESOL/Informes_pobreza/2015/Municipios/Guerrero/Guerrero_035.pdf
Guerrero	Igualapa	12036	http://www.sedesol.gob.mx/work/models/SEDESOL/Informes_pobreza/2015/Municipios/Guerrero/Guerrero_036.pdf
Guerrero	Ixcateopan de Cuauhtémoc	12037	http://www.sedesol.gob.mx/work/models/SEDESOL/Informes_pobreza/2015/Municipios/Guerrero/Guerrero_037.pdf
Guerrero	Zihuatanejo de Azueta	12038	http://www.sedesol.gob.mx/work/models/SEDESOL/Informes_pobreza/2015/Municipios/Guerrero/Guerrero_038.pdf
Guerrero	Juan R. Escudero	12039	http://www.sedesol.gob.mx/work/models/SEDESOL/Informes_pobreza/2015/Municipios/Guerrero/Guerrero_039.pdf
Guerrero	Leonardo Bravo	12040	http://www.sedesol.gob.mx/work/models/SEDESOL/Informes_pobreza/2015/Municipios/Guerrero/Guerrero_040.pdf
Guerrero	Malinaltepec	12041	http://www.sedesol.gob.mx/work/models/SEDESOL/Informes_pobreza/2015/Municipios/Guerrero/Guerrero_041.pdf
Guerrero	Mártir de Cuilapan	12042	http://www.sedesol.gob.mx/work/models/SEDESOL/Informes_pobreza/2015/Municipios/Guerrero/Guerrero_042.pdf
Guerrero	Metlatónoc	12043	http://www.sedesol.gob.mx/work/models/SEDESOL/Informes_pobreza/2015/Municipios/Guerrero/Guerrero_043.pdf
Guerrero	Mochitlán	12044	http://www.sedesol.gob.mx/work/models/SEDESOL/Informes_pobreza/2015/Municipios/Guerrero/Guerrero_044.pdf
Guerrero	Olinalá	12045	http://www.sedesol.gob.mx/work/models/SEDESOL/Informes_pobreza/2015/Municipios/Guerrero/Guerrero_045.pdf
Guerrero	Ometepec	12046	http://www.sedesol.gob.mx/work/models/SEDESOL/Informes_pobreza/2015/Municipios/Guerrero/Guerrero_046.pdf
Guerrero	Pedro Ascencio Alquisiras	12047	http://www.sedesol.gob.mx/work/models/SEDESOL/Informes_pobreza/2015/Municipios/Guerrero/Guerrero_047.pdf
Guerrero	Petatlán	12048	http://www.sedesol.gob.mx/work/models/SEDESOL/Informes_pobreza/2015/Municipios/Guerrero/Guerrero_048.pdf
Guerrero	Pilcaya	12049	http://www.sedesol.gob.mx/work/models/SEDESOL/Informes_pobreza/2015/Municipios/Guerrero/Guerrero_049.pdf
Guerrero	Pungarabato	12050	http://www.sedesol.gob.mx/work/models/SEDESOL/Informes_pobreza/2015/Municipios/Guerrero/Guerrero_050.pdf
Guerrero	Quechultenango	12051	http://www.sedesol.gob.mx/work/models/SEDESOL/Informes_pobreza/2015/Municipios/Guerrero/Guerrero_051.pdf
Guerrero	San Luis Acatlán	12052	http://www.sedesol.gob.mx/work/models/SEDESOL/Informes_pobreza/2015/Municipios/Guerrero/Guerrero_052.pdf
Guerrero	San Marcos	12053	http://www.sedesol.gob.mx/work/models/SEDESOL/Informes_pobreza/2015/Municipios/Guerrero/Guerrero_053.pdf
Guerrero	San Miguel Totolapan	12054	http://www.sedesol.gob.mx/work/models/SEDESOL/Informes_pobreza/2015/Municipios/Guerrero/Guerrero_054.pdf
Guerrero	Taxco de Alarcón	12055	http://www.sedesol.gob.mx/work/models/SEDESOL/Informes_pobreza/2015/Municipios/Guerrero/Guerrero_055.pdf
Guerrero	Tecoanapa	12056	http://www.sedesol.gob.mx/work/models/SEDESOL/Informes_pobreza/2015/Municipios/Guerrero/Guerrero_056.pdf
Guerrero	Técpan de Galeana	12057	http://www.sedesol.gob.mx/work/models/SEDESOL/Informes_pobreza/2015/Municipios/Guerrero/Guerrero_057.pdf

Guerrero	Teloapan	12058	http://www.sedesol.gob.mx/work/models/SEDESOL/Informes_pobreza/2015/Municipios/Guerrero/Guerrero_058.pdf
Guerrero	Tepecoacuilco de Trujano	12059	http://www.sedesol.gob.mx/work/models/SEDESOL/Informes_pobreza/2015/Municipios/Guerrero/Guerrero_059.pdf
Guerrero	Tetipac	12060	http://www.sedesol.gob.mx/work/models/SEDESOL/Informes_pobreza/2015/Municipios/Guerrero/Guerrero_060.pdf
Guerrero	Tixtla de Guerrero	12061	http://www.sedesol.gob.mx/work/models/SEDESOL/Informes_pobreza/2015/Municipios/Guerrero/Guerrero_061.pdf
Guerrero	Tlacoachistahuaca	12062	http://www.sedesol.gob.mx/work/models/SEDESOL/Informes_pobreza/2015/Municipios/Guerrero/Guerrero_062.pdf
Guerrero	Tlacoapa	12063	http://www.sedesol.gob.mx/work/models/SEDESOL/Informes_pobreza/2015/Municipios/Guerrero/Guerrero_063.pdf
Guerrero	Tlalchapa	12064	http://www.sedesol.gob.mx/work/models/SEDESOL/Informes_pobreza/2015/Municipios/Guerrero/Guerrero_064.pdf
Guerrero	Tlalixtaquilla de Maldonado	12065	http://www.sedesol.gob.mx/work/models/SEDESOL/Informes_pobreza/2015/Municipios/Guerrero/Guerrero_065.pdf
Guerrero	Tlapa de Comonfort	12066	http://www.sedesol.gob.mx/work/models/SEDESOL/Informes_pobreza/2015/Municipios/Guerrero/Guerrero_066.pdf
Guerrero	Tlapehuala	12067	http://www.sedesol.gob.mx/work/models/SEDESOL/Informes_pobreza/2015/Municipios/Guerrero/Guerrero_067.pdf
Guerrero	La Unión de Isidoro Montes de Oca	12068	http://www.sedesol.gob.mx/work/models/SEDESOL/Informes_pobreza/2015/Municipios/Guerrero/Guerrero_068.pdf
Guerrero	Xalpatláhuac	12069	http://www.sedesol.gob.mx/work/models/SEDESOL/Informes_pobreza/2015/Municipios/Guerrero/Guerrero_069.pdf
Guerrero	Xochihuehuetlán	12070	http://www.sedesol.gob.mx/work/models/SEDESOL/Informes_pobreza/2015/Municipios/Guerrero/Guerrero_070.pdf
Guerrero	Xochistahuaca	12071	http://www.sedesol.gob.mx/work/models/SEDESOL/Informes_pobreza/2015/Municipios/Guerrero/Guerrero_071.pdf
Guerrero	Zapotitlán Tablas	12072	http://www.sedesol.gob.mx/work/models/SEDESOL/Informes_pobreza/2015/Municipios/Guerrero/Guerrero_072.pdf
Guerrero	Zirándaro	12073	http://www.sedesol.gob.mx/work/models/SEDESOL/Informes_pobreza/2015/Municipios/Guerrero/Guerrero_073.pdf
Guerrero	Zitlala	12074	http://www.sedesol.gob.mx/work/models/SEDESOL/Informes_pobreza/2015/Municipios/Guerrero/Guerrero_074.pdf
Guerrero	Eduardo Neri	12075	http://www.sedesol.gob.mx/work/models/SEDESOL/Informes_pobreza/2015/Municipios/Guerrero/Guerrero_075.pdf
Guerrero	Acatepec	12076	http://www.sedesol.gob.mx/work/models/SEDESOL/Informes_pobreza/2015/Municipios/Guerrero/Guerrero_076.pdf
Guerrero	Marquelia	12077	http://www.sedesol.gob.mx/work/models/SEDESOL/Informes_pobreza/2015/Municipios/Guerrero/Guerrero_077.pdf
Guerrero	Cochoapa el Grande	12078	http://www.sedesol.gob.mx/work/models/SEDESOL/Informes_pobreza/2015/Municipios/Guerrero/Guerrero_078.pdf
Guerrero	José Joaquín de Herrera	12079	http://www.sedesol.gob.mx/work/models/SEDESOL/Informes_pobreza/2015/Municipios/Guerrero/Guerrero_079.pdf
Guerrero	Juchitán	12080	http://www.sedesol.gob.mx/work/models/SEDESOL/Informes_pobreza/2015/Municipios/Guerrero/Guerrero_080.pdf
Guerrero	Iliatenco	12081	http://www.sedesol.gob.mx/work/models/SEDESOL/Informes_pobreza/2015/Municipios/Guerrero/Guerrero_081.pdf
Hidalgo	Acatlán	13001	http://www.sedesol.gob.mx/work/models/SEDESOL/Informes_pobreza/2015/Municipios/Hidalgo/Hidalgo_001.pdf
Hidalgo	Acaxochitlán	13002	http://www.sedesol.gob.mx/work/models/SEDESOL/Informes_pobreza/2015/Municipios/Hidalgo/Hidalgo_002.pdf
Hidalgo	Actopan	13003	http://www.sedesol.gob.mx/work/models/SEDESOL/Informes_pobreza/2015/Municipios/Hidalgo/Hidalgo_003.pdf
Hidalgo	Agua Blanca de Iturbide	13004	http://www.sedesol.gob.mx/work/models/SEDESOL/Informes_pobreza/2015/Municipios/Hidalgo/Hidalgo_004.pdf
Hidalgo	Ajacuba	13005	http://www.sedesol.gob.mx/work/models/SEDESOL/Informes_pobreza/2015/Municipios/Hidalgo/Hidalgo_005.pdf
Hidalgo	Alfajayucan	13006	http://www.sedesol.gob.mx/work/models/SEDESOL/Informes_pobreza/2015/Municipios/Hidalgo/Hidalgo_006.pdf
Hidalgo	Almoloya	13007	http://www.sedesol.gob.mx/work/models/SEDESOL/Informes_pobreza/2015/Municipios/Hidalgo/Hidalgo_007.pdf
Hidalgo	Apan	13008	http://www.sedesol.gob.mx/work/models/SEDESOL/Informes_pobreza/2015/Municipios/Hidalgo/Hidalgo_008.pdf
Hidalgo	El Arenal	13009	http://www.sedesol.gob.mx/work/models/SEDESOL/Informes_pobreza/2015/Municipios/Hidalgo/Hidalgo_009.pdf
Hidalgo	Atitalaquia	13010	http://www.sedesol.gob.mx/work/models/SEDESOL/Informes_pobreza/2015/Municipios/Hidalgo/Hidalgo_010.pdf
Hidalgo	Atlapexco	13011	http://www.sedesol.gob.mx/work/models/SEDESOL/Informes_pobreza/2015/Municipios/Hidalgo/Hidalgo_011.pdf
Hidalgo	Atotonilco el Grande	13012	http://www.sedesol.gob.mx/work/models/SEDESOL/Informes_pobreza/2015/Municipios/Hidalgo/Hidalgo_012.pdf
Hidalgo	Atotonilco de Tula	13013	http://www.sedesol.gob.mx/work/models/SEDESOL/Informes_pobreza/2015/Municipios/Hidalgo/Hidalgo_013.pdf

Hidalgo	Calnali	13014	http://www.sedesol.gob.mx/work/models/SEDESOL/Informes_pobreza/2015/Municipios/Hidalgo/Hidalgo_014.pdf
Hidalgo	Cardonal	13015	http://www.sedesol.gob.mx/work/models/SEDESOL/Informes_pobreza/2015/Municipios/Hidalgo/Hidalgo_015.pdf
Hidalgo	Cuautepec de Hinojosa	13016	http://www.sedesol.gob.mx/work/models/SEDESOL/Informes_pobreza/2015/Municipios/Hidalgo/Hidalgo_016.pdf
Hidalgo	Chapantongo	13017	http://www.sedesol.gob.mx/work/models/SEDESOL/Informes_pobreza/2015/Municipios/Hidalgo/Hidalgo_017.pdf
Hidalgo	Chapulhuacán	13018	http://www.sedesol.gob.mx/work/models/SEDESOL/Informes_pobreza/2015/Municipios/Hidalgo/Hidalgo_018.pdf
Hidalgo	Chilcuautla	13019	http://www.sedesol.gob.mx/work/models/SEDESOL/Informes_pobreza/2015/Municipios/Hidalgo/Hidalgo_019.pdf
Hidalgo	Eloxochitlán	13020	http://www.sedesol.gob.mx/work/models/SEDESOL/Informes_pobreza/2015/Municipios/Hidalgo/Hidalgo_020.pdf
Hidalgo	Emiliano Zapata	13021	http://www.sedesol.gob.mx/work/models/SEDESOL/Informes_pobreza/2015/Municipios/Hidalgo/Hidalgo_021.pdf
Hidalgo	Epazoyucan	13022	http://www.sedesol.gob.mx/work/models/SEDESOL/Informes_pobreza/2015/Municipios/Hidalgo/Hidalgo_022.pdf
Hidalgo	Francisco I. Madero	13023	http://www.sedesol.gob.mx/work/models/SEDESOL/Informes_pobreza/2015/Municipios/Hidalgo/Hidalgo_023.pdf
Hidalgo	Huasca de Ocampo	13024	http://www.sedesol.gob.mx/work/models/SEDESOL/Informes_pobreza/2015/Municipios/Hidalgo/Hidalgo_024.pdf
Hidalgo	Huautla	13025	http://www.sedesol.gob.mx/work/models/SEDESOL/Informes_pobreza/2015/Municipios/Hidalgo/Hidalgo_025.pdf
Hidalgo	Huazalingo	13026	http://www.sedesol.gob.mx/work/models/SEDESOL/Informes_pobreza/2015/Municipios/Hidalgo/Hidalgo_026.pdf
Hidalgo	Huehuetla	13027	http://www.sedesol.gob.mx/work/models/SEDESOL/Informes_pobreza/2015/Municipios/Hidalgo/Hidalgo_027.pdf
Hidalgo	Huejutla de Reyes	13028	http://www.sedesol.gob.mx/work/models/SEDESOL/Informes_pobreza/2015/Municipios/Hidalgo/Hidalgo_028.pdf
Hidalgo	Huichapan	13029	http://www.sedesol.gob.mx/work/models/SEDESOL/Informes_pobreza/2015/Municipios/Hidalgo/Hidalgo_029.pdf
Hidalgo	Ixmiquilpan	13030	http://www.sedesol.gob.mx/work/models/SEDESOL/Informes_pobreza/2015/Municipios/Hidalgo/Hidalgo_030.pdf
Hidalgo	Jacala de Ledezma	13031	http://www.sedesol.gob.mx/work/models/SEDESOL/Informes_pobreza/2015/Municipios/Hidalgo/Hidalgo_031.pdf
Hidalgo	Jaltocán	13032	http://www.sedesol.gob.mx/work/models/SEDESOL/Informes_pobreza/2015/Municipios/Hidalgo/Hidalgo_032.pdf
Hidalgo	Juárez Hidalgo	13033	http://www.sedesol.gob.mx/work/models/SEDESOL/Informes_pobreza/2015/Municipios/Hidalgo/Hidalgo_033.pdf
Hidalgo	Lolotla	13034	http://www.sedesol.gob.mx/work/models/SEDESOL/Informes_pobreza/2015/Municipios/Hidalgo/Hidalgo_034.pdf
Hidalgo	Metepc	13035	http://www.sedesol.gob.mx/work/models/SEDESOL/Informes_pobreza/2015/Municipios/Hidalgo/Hidalgo_035.pdf
Hidalgo	San Agustín Metzquititán	13036	http://www.sedesol.gob.mx/work/models/SEDESOL/Informes_pobreza/2015/Municipios/Hidalgo/Hidalgo_036.pdf
Hidalgo	Metztlán	13037	http://www.sedesol.gob.mx/work/models/SEDESOL/Informes_pobreza/2015/Municipios/Hidalgo/Hidalgo_037.pdf
Hidalgo	Mineral del Chico	13038	http://www.sedesol.gob.mx/work/models/SEDESOL/Informes_pobreza/2015/Municipios/Hidalgo/Hidalgo_038.pdf
Hidalgo	Mineral del Monte	13039	http://www.sedesol.gob.mx/work/models/SEDESOL/Informes_pobreza/2015/Municipios/Hidalgo/Hidalgo_039.pdf
Hidalgo	La Misión	13040	http://www.sedesol.gob.mx/work/models/SEDESOL/Informes_pobreza/2015/Municipios/Hidalgo/Hidalgo_040.pdf
Hidalgo	Mixquiahuala de Juárez	13041	http://www.sedesol.gob.mx/work/models/SEDESOL/Informes_pobreza/2015/Municipios/Hidalgo/Hidalgo_041.pdf
Hidalgo	Molango de Escamilla	13042	http://www.sedesol.gob.mx/work/models/SEDESOL/Informes_pobreza/2015/Municipios/Hidalgo/Hidalgo_042.pdf
Hidalgo	Nicolás Flores	13043	http://www.sedesol.gob.mx/work/models/SEDESOL/Informes_pobreza/2015/Municipios/Hidalgo/Hidalgo_043.pdf
Hidalgo	Nopala de Villagrán	13044	http://www.sedesol.gob.mx/work/models/SEDESOL/Informes_pobreza/2015/Municipios/Hidalgo/Hidalgo_044.pdf
Hidalgo	Omitlán de Juárez	13045	http://www.sedesol.gob.mx/work/models/SEDESOL/Informes_pobreza/2015/Municipios/Hidalgo/Hidalgo_045.pdf
Hidalgo	San Felipe Orizatlán	13046	http://www.sedesol.gob.mx/work/models/SEDESOL/Informes_pobreza/2015/Municipios/Hidalgo/Hidalgo_046.pdf
Hidalgo	Pacula	13047	http://www.sedesol.gob.mx/work/models/SEDESOL/Informes_pobreza/2015/Municipios/Hidalgo/Hidalgo_047.pdf
Hidalgo	Pachuca de Soto	13048	http://www.sedesol.gob.mx/work/models/SEDESOL/Informes_pobreza/2015/Municipios/Hidalgo/Hidalgo_048.pdf
Hidalgo	Pisaflores	13049	http://www.sedesol.gob.mx/work/models/SEDESOL/Informes_pobreza/2015/Municipios/Hidalgo/Hidalgo_049.pdf
Hidalgo	Progreso de Obregón	13050	http://www.sedesol.gob.mx/work/models/SEDESOL/Informes_pobreza/2015/Municipios/Hidalgo/Hidalgo_050.pdf

Hidalgo	Mineral de la Reforma	13051	http://www.sedesol.gob.mx/work/models/SEDESOL/Informes_pobreza/2015/Municipios/Hidalgo/Hidalgo_051.pdf
Hidalgo	San Agustín Tlaxiaca	13052	http://www.sedesol.gob.mx/work/models/SEDESOL/Informes_pobreza/2015/Municipios/Hidalgo/Hidalgo_052.pdf
Hidalgo	San Bartolo Tutotepec	13053	http://www.sedesol.gob.mx/work/models/SEDESOL/Informes_pobreza/2015/Municipios/Hidalgo/Hidalgo_053.pdf
Hidalgo	San Salvador	13054	http://www.sedesol.gob.mx/work/models/SEDESOL/Informes_pobreza/2015/Municipios/Hidalgo/Hidalgo_054.pdf
Hidalgo	Santiago de Anaya	13055	http://www.sedesol.gob.mx/work/models/SEDESOL/Informes_pobreza/2015/Municipios/Hidalgo/Hidalgo_055.pdf
Hidalgo	Santiago Tulantepec de Lugo Guerrero	13056	http://www.sedesol.gob.mx/work/models/SEDESOL/Informes_pobreza/2015/Municipios/Hidalgo/Hidalgo_056.pdf
Hidalgo	Singuilucan	13057	http://www.sedesol.gob.mx/work/models/SEDESOL/Informes_pobreza/2015/Municipios/Hidalgo/Hidalgo_057.pdf
Hidalgo	Tasquillo	13058	http://www.sedesol.gob.mx/work/models/SEDESOL/Informes_pobreza/2015/Municipios/Hidalgo/Hidalgo_058.pdf
Hidalgo	Tecozautla	13059	http://www.sedesol.gob.mx/work/models/SEDESOL/Informes_pobreza/2015/Municipios/Hidalgo/Hidalgo_059.pdf
Hidalgo	Tenango de Doria	13060	http://www.sedesol.gob.mx/work/models/SEDESOL/Informes_pobreza/2015/Municipios/Hidalgo/Hidalgo_060.pdf
Hidalgo	Tepeapulco	13061	http://www.sedesol.gob.mx/work/models/SEDESOL/Informes_pobreza/2015/Municipios/Hidalgo/Hidalgo_061.pdf
Hidalgo	Tepehuacán de Guerrero	13062	http://www.sedesol.gob.mx/work/models/SEDESOL/Informes_pobreza/2015/Municipios/Hidalgo/Hidalgo_062.pdf
Hidalgo	Tepeji del Río de Ocampo	13063	http://www.sedesol.gob.mx/work/models/SEDESOL/Informes_pobreza/2015/Municipios/Hidalgo/Hidalgo_063.pdf
Hidalgo	Tepetitlán	13064	http://www.sedesol.gob.mx/work/models/SEDESOL/Informes_pobreza/2015/Municipios/Hidalgo/Hidalgo_064.pdf
Hidalgo	Tetepango	13065	http://www.sedesol.gob.mx/work/models/SEDESOL/Informes_pobreza/2015/Municipios/Hidalgo/Hidalgo_065.pdf
Hidalgo	Villa de Tezontepec	13066	http://www.sedesol.gob.mx/work/models/SEDESOL/Informes_pobreza/2015/Municipios/Hidalgo/Hidalgo_066.pdf
Hidalgo	Tezontepec de Aldama	13067	http://www.sedesol.gob.mx/work/models/SEDESOL/Informes_pobreza/2015/Municipios/Hidalgo/Hidalgo_067.pdf
Hidalgo	Tianguistengo	13068	http://www.sedesol.gob.mx/work/models/SEDESOL/Informes_pobreza/2015/Municipios/Hidalgo/Hidalgo_068.pdf
Hidalgo	Tizayuca	13069	http://www.sedesol.gob.mx/work/models/SEDESOL/Informes_pobreza/2015/Municipios/Hidalgo/Hidalgo_069.pdf
Hidalgo	Tlahuelilpan	13070	http://www.sedesol.gob.mx/work/models/SEDESOL/Informes_pobreza/2015/Municipios/Hidalgo/Hidalgo_070.pdf
Hidalgo	Tlahuiletepa	13071	http://www.sedesol.gob.mx/work/models/SEDESOL/Informes_pobreza/2015/Municipios/Hidalgo/Hidalgo_071.pdf
Hidalgo	Tlanalapa	13072	http://www.sedesol.gob.mx/work/models/SEDESOL/Informes_pobreza/2015/Municipios/Hidalgo/Hidalgo_072.pdf
Hidalgo	Tlanchinol	13073	http://www.sedesol.gob.mx/work/models/SEDESOL/Informes_pobreza/2015/Municipios/Hidalgo/Hidalgo_073.pdf
Hidalgo	Tlaxcoapan	13074	http://www.sedesol.gob.mx/work/models/SEDESOL/Informes_pobreza/2015/Municipios/Hidalgo/Hidalgo_074.pdf
Hidalgo	Tolcayuca	13075	http://www.sedesol.gob.mx/work/models/SEDESOL/Informes_pobreza/2015/Municipios/Hidalgo/Hidalgo_075.pdf
Hidalgo	Tula de Allende	13076	http://www.sedesol.gob.mx/work/models/SEDESOL/Informes_pobreza/2015/Municipios/Hidalgo/Hidalgo_076.pdf
Hidalgo	Tulancingo de Bravo	13077	http://www.sedesol.gob.mx/work/models/SEDESOL/Informes_pobreza/2015/Municipios/Hidalgo/Hidalgo_077.pdf
Hidalgo	Xochiatipan	13078	http://www.sedesol.gob.mx/work/models/SEDESOL/Informes_pobreza/2015/Municipios/Hidalgo/Hidalgo_078.pdf
Hidalgo	Xochicoatlán	13079	http://www.sedesol.gob.mx/work/models/SEDESOL/Informes_pobreza/2015/Municipios/Hidalgo/Hidalgo_079.pdf
Hidalgo	Yahualica	13080	http://www.sedesol.gob.mx/work/models/SEDESOL/Informes_pobreza/2015/Municipios/Hidalgo/Hidalgo_080.pdf
Hidalgo	Zacualtípán de Ángeles	13081	http://www.sedesol.gob.mx/work/models/SEDESOL/Informes_pobreza/2015/Municipios/Hidalgo/Hidalgo_081.pdf
Hidalgo	Zapotlán de Juárez	13082	http://www.sedesol.gob.mx/work/models/SEDESOL/Informes_pobreza/2015/Municipios/Hidalgo/Hidalgo_082.pdf
Hidalgo	Zempoala	13083	http://www.sedesol.gob.mx/work/models/SEDESOL/Informes_pobreza/2015/Municipios/Hidalgo/Hidalgo_083.pdf
Hidalgo	Zimapán	13084	http://www.sedesol.gob.mx/work/models/SEDESOL/Informes_pobreza/2015/Municipios/Hidalgo/Hidalgo_084.pdf
Jalisco	Acatic	14001	http://www.sedesol.gob.mx/work/models/SEDESOL/Informes_pobreza/2015/Municipios/Jalisco/Jalisco_001.pdf
Jalisco	Acatlán de Juárez	14002	http://www.sedesol.gob.mx/work/models/SEDESOL/Informes_pobreza/2015/Municipios/Jalisco/Jalisco_002.pdf

Jalisco	Ahualulco de Mercado	14003	http://www.sedesol.gob.mx/work/models/SEDESOL/Informes_pobreza/2015/Municipios/Jalisco/Jalisco_003.pdf
Jalisco	Amacueca	14004	http://www.sedesol.gob.mx/work/models/SEDESOL/Informes_pobreza/2015/Municipios/Jalisco/Jalisco_004.pdf
Jalisco	Amatitán	14005	http://www.sedesol.gob.mx/work/models/SEDESOL/Informes_pobreza/2015/Municipios/Jalisco/Jalisco_005.pdf
Jalisco	Ameca	14006	http://www.sedesol.gob.mx/work/models/SEDESOL/Informes_pobreza/2015/Municipios/Jalisco/Jalisco_006.pdf
Jalisco	San Juanito de Escobedo	14007	http://www.sedesol.gob.mx/work/models/SEDESOL/Informes_pobreza/2015/Municipios/Jalisco/Jalisco_007.pdf
Jalisco	Arandas	14008	http://www.sedesol.gob.mx/work/models/SEDESOL/Informes_pobreza/2015/Municipios/Jalisco/Jalisco_008.pdf
Jalisco	El Arenal	14009	http://www.sedesol.gob.mx/work/models/SEDESOL/Informes_pobreza/2015/Municipios/Jalisco/Jalisco_009.pdf
Jalisco	Atemajac de Brizuela	14010	http://www.sedesol.gob.mx/work/models/SEDESOL/Informes_pobreza/2015/Municipios/Jalisco/Jalisco_010.pdf
Jalisco	Atengo	14011	http://www.sedesol.gob.mx/work/models/SEDESOL/Informes_pobreza/2015/Municipios/Jalisco/Jalisco_011.pdf
Jalisco	Atenguillo	14012	http://www.sedesol.gob.mx/work/models/SEDESOL/Informes_pobreza/2015/Municipios/Jalisco/Jalisco_012.pdf
Jalisco	Atotonilco el Alto	14013	http://www.sedesol.gob.mx/work/models/SEDESOL/Informes_pobreza/2015/Municipios/Jalisco/Jalisco_013.pdf
Jalisco	Atoyac	14014	http://www.sedesol.gob.mx/work/models/SEDESOL/Informes_pobreza/2015/Municipios/Jalisco/Jalisco_014.pdf
Jalisco	Autlán de Navarro	14015	http://www.sedesol.gob.mx/work/models/SEDESOL/Informes_pobreza/2015/Municipios/Jalisco/Jalisco_015.pdf
Jalisco	Ayotlán	14016	http://www.sedesol.gob.mx/work/models/SEDESOL/Informes_pobreza/2015/Municipios/Jalisco/Jalisco_016.pdf
Jalisco	Ayutla	14017	http://www.sedesol.gob.mx/work/models/SEDESOL/Informes_pobreza/2015/Municipios/Jalisco/Jalisco_017.pdf
Jalisco	La Barca	14018	http://www.sedesol.gob.mx/work/models/SEDESOL/Informes_pobreza/2015/Municipios/Jalisco/Jalisco_018.pdf
Jalisco	Bolaños	14019	http://www.sedesol.gob.mx/work/models/SEDESOL/Informes_pobreza/2015/Municipios/Jalisco/Jalisco_019.pdf
Jalisco	Cabo Corrientes	14020	http://www.sedesol.gob.mx/work/models/SEDESOL/Informes_pobreza/2015/Municipios/Jalisco/Jalisco_020.pdf
Jalisco	Casimiro Castillo	14021	http://www.sedesol.gob.mx/work/models/SEDESOL/Informes_pobreza/2015/Municipios/Jalisco/Jalisco_021.pdf
Jalisco	Cihuatlán	14022	http://www.sedesol.gob.mx/work/models/SEDESOL/Informes_pobreza/2015/Municipios/Jalisco/Jalisco_022.pdf
Jalisco	Zapotlán el Grande	14023	http://www.sedesol.gob.mx/work/models/SEDESOL/Informes_pobreza/2015/Municipios/Jalisco/Jalisco_023.pdf
Jalisco	Cocula	14024	http://www.sedesol.gob.mx/work/models/SEDESOL/Informes_pobreza/2015/Municipios/Jalisco/Jalisco_024.pdf
Jalisco	Colotlán	14025	http://www.sedesol.gob.mx/work/models/SEDESOL/Informes_pobreza/2015/Municipios/Jalisco/Jalisco_025.pdf
Jalisco	Concepción de Buenos Aires	14026	http://www.sedesol.gob.mx/work/models/SEDESOL/Informes_pobreza/2015/Municipios/Jalisco/Jalisco_026.pdf
Jalisco	Cuautitlán de García Barragán	14027	http://www.sedesol.gob.mx/work/models/SEDESOL/Informes_pobreza/2015/Municipios/Jalisco/Jalisco_027.pdf
Jalisco	Cuautla	14028	http://www.sedesol.gob.mx/work/models/SEDESOL/Informes_pobreza/2015/Municipios/Jalisco/Jalisco_028.pdf
Jalisco	Cuquío	14029	http://www.sedesol.gob.mx/work/models/SEDESOL/Informes_pobreza/2015/Municipios/Jalisco/Jalisco_029.pdf
Jalisco	Chapala	14030	http://www.sedesol.gob.mx/work/models/SEDESOL/Informes_pobreza/2015/Municipios/Jalisco/Jalisco_030.pdf
Jalisco	Chimaltán	14031	http://www.sedesol.gob.mx/work/models/SEDESOL/Informes_pobreza/2015/Municipios/Jalisco/Jalisco_031.pdf
Jalisco	Chiquilistlán	14032	http://www.sedesol.gob.mx/work/models/SEDESOL/Informes_pobreza/2015/Municipios/Jalisco/Jalisco_032.pdf
Jalisco	Degollado	14033	http://www.sedesol.gob.mx/work/models/SEDESOL/Informes_pobreza/2015/Municipios/Jalisco/Jalisco_033.pdf
Jalisco	Ejutla	14034	http://www.sedesol.gob.mx/work/models/SEDESOL/Informes_pobreza/2015/Municipios/Jalisco/Jalisco_034.pdf
Jalisco	Encarnación de Díaz	14035	http://www.sedesol.gob.mx/work/models/SEDESOL/Informes_pobreza/2015/Municipios/Jalisco/Jalisco_035.pdf
Jalisco	Etzatlán	14036	http://www.sedesol.gob.mx/work/models/SEDESOL/Informes_pobreza/2015/Municipios/Jalisco/Jalisco_036.pdf
Jalisco	El Grullo	14037	http://www.sedesol.gob.mx/work/models/SEDESOL/Informes_pobreza/2015/Municipios/Jalisco/Jalisco_037.pdf
Jalisco	Guachinango	14038	http://www.sedesol.gob.mx/work/models/SEDESOL/Informes_pobreza/2015/Municipios/Jalisco/Jalisco_038.pdf

Jalisco	Guadalajara	14039	http://www.sedesol.gob.mx/work/models/SEDESOL/Informes_pobreza/2015/Municipios/Jalisco/Jalisco_039.pdf
Jalisco	Hostotipaquillo	14040	http://www.sedesol.gob.mx/work/models/SEDESOL/Informes_pobreza/2015/Municipios/Jalisco/Jalisco_040.pdf
Jalisco	Huejúcar	14041	http://www.sedesol.gob.mx/work/models/SEDESOL/Informes_pobreza/2015/Municipios/Jalisco/Jalisco_041.pdf
Jalisco	Huejuquilla el Alto	14042	http://www.sedesol.gob.mx/work/models/SEDESOL/Informes_pobreza/2015/Municipios/Jalisco/Jalisco_042.pdf
Jalisco	La Huerta	14043	http://www.sedesol.gob.mx/work/models/SEDESOL/Informes_pobreza/2015/Municipios/Jalisco/Jalisco_043.pdf
Jalisco	Ixtlahuacán de los Membrillos	14044	http://www.sedesol.gob.mx/work/models/SEDESOL/Informes_pobreza/2015/Municipios/Jalisco/Jalisco_044.pdf
Jalisco	Ixtlahuacán del Río	14045	http://www.sedesol.gob.mx/work/models/SEDESOL/Informes_pobreza/2015/Municipios/Jalisco/Jalisco_045.pdf
Jalisco	Jalostotitlán	14046	http://www.sedesol.gob.mx/work/models/SEDESOL/Informes_pobreza/2015/Municipios/Jalisco/Jalisco_046.pdf
Jalisco	Jamay	14047	http://www.sedesol.gob.mx/work/models/SEDESOL/Informes_pobreza/2015/Municipios/Jalisco/Jalisco_047.pdf
Jalisco	Jesús María	14048	http://www.sedesol.gob.mx/work/models/SEDESOL/Informes_pobreza/2015/Municipios/Jalisco/Jalisco_048.pdf
Jalisco	Jilotlán de los Dolores	14049	http://www.sedesol.gob.mx/work/models/SEDESOL/Informes_pobreza/2015/Municipios/Jalisco/Jalisco_049.pdf
Jalisco	Jocotepec	14050	http://www.sedesol.gob.mx/work/models/SEDESOL/Informes_pobreza/2015/Municipios/Jalisco/Jalisco_050.pdf
Jalisco	Juanacatlán	14051	http://www.sedesol.gob.mx/work/models/SEDESOL/Informes_pobreza/2015/Municipios/Jalisco/Jalisco_051.pdf
Jalisco	Juchitlán	14052	http://www.sedesol.gob.mx/work/models/SEDESOL/Informes_pobreza/2015/Municipios/Jalisco/Jalisco_052.pdf
Jalisco	Lagos de Moreno	14053	http://www.sedesol.gob.mx/work/models/SEDESOL/Informes_pobreza/2015/Municipios/Jalisco/Jalisco_053.pdf
Jalisco	El Limón	14054	http://www.sedesol.gob.mx/work/models/SEDESOL/Informes_pobreza/2015/Municipios/Jalisco/Jalisco_054.pdf
Jalisco	Magdalena	14055	http://www.sedesol.gob.mx/work/models/SEDESOL/Informes_pobreza/2015/Municipios/Jalisco/Jalisco_055.pdf
Jalisco	Santa María del Oro	14056	http://www.sedesol.gob.mx/work/models/SEDESOL/Informes_pobreza/2015/Municipios/Jalisco/Jalisco_056.pdf
Jalisco	La Manzanilla de la Paz	14057	http://www.sedesol.gob.mx/work/models/SEDESOL/Informes_pobreza/2015/Municipios/Jalisco/Jalisco_057.pdf
Jalisco	Mascota	14058	http://www.sedesol.gob.mx/work/models/SEDESOL/Informes_pobreza/2015/Municipios/Jalisco/Jalisco_058.pdf
Jalisco	Mazamitla	14059	http://www.sedesol.gob.mx/work/models/SEDESOL/Informes_pobreza/2015/Municipios/Jalisco/Jalisco_059.pdf
Jalisco	Mexicacán	14060	http://www.sedesol.gob.mx/work/models/SEDESOL/Informes_pobreza/2015/Municipios/Jalisco/Jalisco_060.pdf
Jalisco	Mezquitic	14061	http://www.sedesol.gob.mx/work/models/SEDESOL/Informes_pobreza/2015/Municipios/Jalisco/Jalisco_061.pdf
Jalisco	Mixtlán	14062	http://www.sedesol.gob.mx/work/models/SEDESOL/Informes_pobreza/2015/Municipios/Jalisco/Jalisco_062.pdf
Jalisco	Ocotlán	14063	http://www.sedesol.gob.mx/work/models/SEDESOL/Informes_pobreza/2015/Municipios/Jalisco/Jalisco_063.pdf
Jalisco	Ojuelos de Jalisco	14064	http://www.sedesol.gob.mx/work/models/SEDESOL/Informes_pobreza/2015/Municipios/Jalisco/Jalisco_064.pdf
Jalisco	Pihuamo	14065	http://www.sedesol.gob.mx/work/models/SEDESOL/Informes_pobreza/2015/Municipios/Jalisco/Jalisco_065.pdf
Jalisco	Poncitlán	14066	http://www.sedesol.gob.mx/work/models/SEDESOL/Informes_pobreza/2015/Municipios/Jalisco/Jalisco_066.pdf
Jalisco	Puerto Vallarta	14067	http://www.sedesol.gob.mx/work/models/SEDESOL/Informes_pobreza/2015/Municipios/Jalisco/Jalisco_067.pdf
Jalisco	Villa Purificación	14068	http://www.sedesol.gob.mx/work/models/SEDESOL/Informes_pobreza/2015/Municipios/Jalisco/Jalisco_068.pdf
Jalisco	Quitupan	14069	http://www.sedesol.gob.mx/work/models/SEDESOL/Informes_pobreza/2015/Municipios/Jalisco/Jalisco_069.pdf
Jalisco	El Salto	14070	http://www.sedesol.gob.mx/work/models/SEDESOL/Informes_pobreza/2015/Municipios/Jalisco/Jalisco_070.pdf
Jalisco	San Cristóbal de la Barranca	14071	http://www.sedesol.gob.mx/work/models/SEDESOL/Informes_pobreza/2015/Municipios/Jalisco/Jalisco_071.pdf
Jalisco	San Diego de Alejandría	14072	http://www.sedesol.gob.mx/work/models/SEDESOL/Informes_pobreza/2015/Municipios/Jalisco/Jalisco_072.pdf
Jalisco	San Juan de los Lagos	14073	http://www.sedesol.gob.mx/work/models/SEDESOL/Informes_pobreza/2015/Municipios/Jalisco/Jalisco_073.pdf
Jalisco	San Julián	14074	http://www.sedesol.gob.mx/work/models/SEDESOL/Informes_pobreza/2015/Municipios/Jalisco/Jalisco_074.pdf
Jalisco	San Marcos	14075	http://www.sedesol.gob.mx/work/models/SEDESOL/Informes_pobreza/2015/Municipios/Jalisco/Jalisco_075.pdf

Jalisco	San Martín de Bolaños	14076	http://www.sedesol.gob.mx/work/models/SEDESOL/Informes_pobreza/2015/Municipios/Jalisco/Jalisco_076.pdf
Jalisco	San Martín Hidalgo	14077	http://www.sedesol.gob.mx/work/models/SEDESOL/Informes_pobreza/2015/Municipios/Jalisco/Jalisco_077.pdf
Jalisco	San Miguel el Alto	14078	http://www.sedesol.gob.mx/work/models/SEDESOL/Informes_pobreza/2015/Municipios/Jalisco/Jalisco_078.pdf
Jalisco	Gómez Farías	14079	http://www.sedesol.gob.mx/work/models/SEDESOL/Informes_pobreza/2015/Municipios/Jalisco/Jalisco_079.pdf
Jalisco	San Sebastián del Oeste	14080	http://www.sedesol.gob.mx/work/models/SEDESOL/Informes_pobreza/2015/Municipios/Jalisco/Jalisco_080.pdf
Jalisco	Santa María de los Ángeles	14081	http://www.sedesol.gob.mx/work/models/SEDESOL/Informes_pobreza/2015/Municipios/Jalisco/Jalisco_081.pdf
Jalisco	Sayula	14082	http://www.sedesol.gob.mx/work/models/SEDESOL/Informes_pobreza/2015/Municipios/Jalisco/Jalisco_082.pdf
Jalisco	Tala	14083	http://www.sedesol.gob.mx/work/models/SEDESOL/Informes_pobreza/2015/Municipios/Jalisco/Jalisco_083.pdf
Jalisco	Talpa de Allende	14084	http://www.sedesol.gob.mx/work/models/SEDESOL/Informes_pobreza/2015/Municipios/Jalisco/Jalisco_084.pdf
Jalisco	Tamazula de Gordiano	14085	http://www.sedesol.gob.mx/work/models/SEDESOL/Informes_pobreza/2015/Municipios/Jalisco/Jalisco_085.pdf
Jalisco	Tapalpa	14086	http://www.sedesol.gob.mx/work/models/SEDESOL/Informes_pobreza/2015/Municipios/Jalisco/Jalisco_086.pdf
Jalisco	Tecalitlán	14087	http://www.sedesol.gob.mx/work/models/SEDESOL/Informes_pobreza/2015/Municipios/Jalisco/Jalisco_087.pdf
Jalisco	Tecolotlán	14088	http://www.sedesol.gob.mx/work/models/SEDESOL/Informes_pobreza/2015/Municipios/Jalisco/Jalisco_088.pdf
Jalisco	Techaluta de Montenegro	14089	http://www.sedesol.gob.mx/work/models/SEDESOL/Informes_pobreza/2015/Municipios/Jalisco/Jalisco_089.pdf
Jalisco	Tenamaxtlán	14090	http://www.sedesol.gob.mx/work/models/SEDESOL/Informes_pobreza/2015/Municipios/Jalisco/Jalisco_090.pdf
Jalisco	Teocaltiche	14091	http://www.sedesol.gob.mx/work/models/SEDESOL/Informes_pobreza/2015/Municipios/Jalisco/Jalisco_091.pdf
Jalisco	Teocuitatlán de Corona	14092	http://www.sedesol.gob.mx/work/models/SEDESOL/Informes_pobreza/2015/Municipios/Jalisco/Jalisco_092.pdf
Jalisco	Tepatitlán de Morelos	14093	http://www.sedesol.gob.mx/work/models/SEDESOL/Informes_pobreza/2015/Municipios/Jalisco/Jalisco_093.pdf
Jalisco	Tequila	14094	http://www.sedesol.gob.mx/work/models/SEDESOL/Informes_pobreza/2015/Municipios/Jalisco/Jalisco_094.pdf
Jalisco	Teuchitlán	14095	http://www.sedesol.gob.mx/work/models/SEDESOL/Informes_pobreza/2015/Municipios/Jalisco/Jalisco_095.pdf
Jalisco	Tizapán el Alto	14096	http://www.sedesol.gob.mx/work/models/SEDESOL/Informes_pobreza/2015/Municipios/Jalisco/Jalisco_096.pdf
Jalisco	Tlajomulco de Zúñiga	14097	http://www.sedesol.gob.mx/work/models/SEDESOL/Informes_pobreza/2015/Municipios/Jalisco/Jalisco_097.pdf
Jalisco	Tlaquepaque	14098	http://www.sedesol.gob.mx/work/models/SEDESOL/Informes_pobreza/2015/Municipios/Jalisco/Jalisco_098.pdf
Jalisco	Tolimán	14099	http://www.sedesol.gob.mx/work/models/SEDESOL/Informes_pobreza/2015/Municipios/Jalisco/Jalisco_099.pdf
Jalisco	Tomatlán	14100	http://www.sedesol.gob.mx/work/models/SEDESOL/Informes_pobreza/2015/Municipios/Jalisco/Jalisco_100.pdf
Jalisco	Tonalá	14101	http://www.sedesol.gob.mx/work/models/SEDESOL/Informes_pobreza/2015/Municipios/Jalisco/Jalisco_101.pdf
Jalisco	Tonaya	14102	http://www.sedesol.gob.mx/work/models/SEDESOL/Informes_pobreza/2015/Municipios/Jalisco/Jalisco_102.pdf
Jalisco	Tonila	14103	http://www.sedesol.gob.mx/work/models/SEDESOL/Informes_pobreza/2015/Municipios/Jalisco/Jalisco_103.pdf
Jalisco	Totatiche	14104	http://www.sedesol.gob.mx/work/models/SEDESOL/Informes_pobreza/2015/Municipios/Jalisco/Jalisco_104.pdf
Jalisco	Tototlán	14105	http://www.sedesol.gob.mx/work/models/SEDESOL/Informes_pobreza/2015/Municipios/Jalisco/Jalisco_105.pdf
Jalisco	Tuxcacuesco	14106	http://www.sedesol.gob.mx/work/models/SEDESOL/Informes_pobreza/2015/Municipios/Jalisco/Jalisco_106.pdf
Jalisco	Tuxcueca	14107	http://www.sedesol.gob.mx/work/models/SEDESOL/Informes_pobreza/2015/Municipios/Jalisco/Jalisco_107.pdf
Jalisco	Tuxpan	14108	http://www.sedesol.gob.mx/work/models/SEDESOL/Informes_pobreza/2015/Municipios/Jalisco/Jalisco_108.pdf
Jalisco	Unión de San Antonio	14109	http://www.sedesol.gob.mx/work/models/SEDESOL/Informes_pobreza/2015/Municipios/Jalisco/Jalisco_109.pdf
Jalisco	Unión de Tula	14110	http://www.sedesol.gob.mx/work/models/SEDESOL/Informes_pobreza/2015/Municipios/Jalisco/Jalisco_110.pdf
Jalisco	Valle de Guadalupe	14111	http://www.sedesol.gob.mx/work/models/SEDESOL/Informes_pobreza/2015/Municipios/Jalisco/Jalisco_111.pdf
Jalisco	Valle de Juárez	14112	http://www.sedesol.gob.mx/work/models/SEDESOL/Informes_pobreza/2015/Municipios/Jalisco/Jalisco_112.pdf

Jalisco	San Gabriel	14113	http://www.sedesol.gob.mx/work/models/SEDESOL/Informes_pobreza/2015/Municipios/Jalisco/Jalisco_113.pdf
Jalisco	Villa Corona	14114	http://www.sedesol.gob.mx/work/models/SEDESOL/Informes_pobreza/2015/Municipios/Jalisco/Jalisco_114.pdf
Jalisco	Villa Guerrero	14115	http://www.sedesol.gob.mx/work/models/SEDESOL/Informes_pobreza/2015/Municipios/Jalisco/Jalisco_115.pdf
Jalisco	Villa Hidalgo	14116	http://www.sedesol.gob.mx/work/models/SEDESOL/Informes_pobreza/2015/Municipios/Jalisco/Jalisco_116.pdf
Jalisco	Cañadas de Obregón	14117	http://www.sedesol.gob.mx/work/models/SEDESOL/Informes_pobreza/2015/Municipios/Jalisco/Jalisco_117.pdf
Jalisco	Yahualica de González Gallo	14118	http://www.sedesol.gob.mx/work/models/SEDESOL/Informes_pobreza/2015/Municipios/Jalisco/Jalisco_118.pdf
Jalisco	Zacoalco de Torres	14119	http://www.sedesol.gob.mx/work/models/SEDESOL/Informes_pobreza/2015/Municipios/Jalisco/Jalisco_119.pdf
Jalisco	Zapopan	14120	http://www.sedesol.gob.mx/work/models/SEDESOL/Informes_pobreza/2015/Municipios/Jalisco/Jalisco_120.pdf
Jalisco	Zapotiltic	14121	http://www.sedesol.gob.mx/work/models/SEDESOL/Informes_pobreza/2015/Municipios/Jalisco/Jalisco_121.pdf
Jalisco	Zapotitlán de Vadillo	14122	http://www.sedesol.gob.mx/work/models/SEDESOL/Informes_pobreza/2015/Municipios/Jalisco/Jalisco_122.pdf
Jalisco	Zapotlán del Rey	14123	http://www.sedesol.gob.mx/work/models/SEDESOL/Informes_pobreza/2015/Municipios/Jalisco/Jalisco_123.pdf
Jalisco	Zapotlanejo	14124	http://www.sedesol.gob.mx/work/models/SEDESOL/Informes_pobreza/2015/Municipios/Jalisco/Jalisco_124.pdf
Jalisco	San Ignacio Cerro Gordo	14125	http://www.sedesol.gob.mx/work/models/SEDESOL/Informes_pobreza/2015/Municipios/Jalisco/Jalisco_125.pdf
México	Acambay	15001	http://www.sedesol.gob.mx/work/models/SEDESOL/Informes_pobreza/2015/Municipios/Mexico/Mexico_001.pdf
México	Acolman	15002	http://www.sedesol.gob.mx/work/models/SEDESOL/Informes_pobreza/2015/Municipios/Mexico/Mexico_002.pdf
México	Aculco	15003	http://www.sedesol.gob.mx/work/models/SEDESOL/Informes_pobreza/2015/Municipios/Mexico/Mexico_003.pdf
México	Almoloya de Alquisiras	15004	http://www.sedesol.gob.mx/work/models/SEDESOL/Informes_pobreza/2015/Municipios/Mexico/Mexico_004.pdf
México	Almoloya de Juárez	15005	http://www.sedesol.gob.mx/work/models/SEDESOL/Informes_pobreza/2015/Municipios/Mexico/Mexico_005.pdf
México	Almoloya del Río	15006	http://www.sedesol.gob.mx/work/models/SEDESOL/Informes_pobreza/2015/Municipios/Mexico/Mexico_006.pdf
México	Amanalco	15007	http://www.sedesol.gob.mx/work/models/SEDESOL/Informes_pobreza/2015/Municipios/Mexico/Mexico_007.pdf
México	Amatepec	15008	http://www.sedesol.gob.mx/work/models/SEDESOL/Informes_pobreza/2015/Municipios/Mexico/Mexico_008.pdf
México	Amecameca	15009	http://www.sedesol.gob.mx/work/models/SEDESOL/Informes_pobreza/2015/Municipios/Mexico/Mexico_009.pdf
México	Apaxco	15010	http://www.sedesol.gob.mx/work/models/SEDESOL/Informes_pobreza/2015/Municipios/Mexico/Mexico_010.pdf
México	Atenco	15011	http://www.sedesol.gob.mx/work/models/SEDESOL/Informes_pobreza/2015/Municipios/Mexico/Mexico_011.pdf
México	Atizapán	15012	http://www.sedesol.gob.mx/work/models/SEDESOL/Informes_pobreza/2015/Municipios/Mexico/Mexico_012.pdf
México	Atizapán de Zaragoza	15013	http://www.sedesol.gob.mx/work/models/SEDESOL/Informes_pobreza/2015/Municipios/Mexico/Mexico_013.pdf
México	Atlacomulco	15014	http://www.sedesol.gob.mx/work/models/SEDESOL/Informes_pobreza/2015/Municipios/Mexico/Mexico_014.pdf
México	Atlautla	15015	http://www.sedesol.gob.mx/work/models/SEDESOL/Informes_pobreza/2015/Municipios/Mexico/Mexico_015.pdf
México	Axapusco	15016	http://www.sedesol.gob.mx/work/models/SEDESOL/Informes_pobreza/2015/Municipios/Mexico/Mexico_016.pdf
México	Ayapango	15017	http://www.sedesol.gob.mx/work/models/SEDESOL/Informes_pobreza/2015/Municipios/Mexico/Mexico_017.pdf
México	Calimaya	15018	http://www.sedesol.gob.mx/work/models/SEDESOL/Informes_pobreza/2015/Municipios/Mexico/Mexico_018.pdf
México	Capulhuac	15019	http://www.sedesol.gob.mx/work/models/SEDESOL/Informes_pobreza/2015/Municipios/Mexico/Mexico_019.pdf
México	Coacalco de Berriozábal	15020	http://www.sedesol.gob.mx/work/models/SEDESOL/Informes_pobreza/2015/Municipios/Mexico/Mexico_020.pdf
México	Coatepec Harinas	15021	http://www.sedesol.gob.mx/work/models/SEDESOL/Informes_pobreza/2015/Municipios/Mexico/Mexico_021.pdf
México	Cocotitlán	15022	http://www.sedesol.gob.mx/work/models/SEDESOL/Informes_pobreza/2015/Municipios/Mexico/Mexico_022.pdf
México	Coyotepec	15023	http://www.sedesol.gob.mx/work/models/SEDESOL/Informes_pobreza/2015/Municipios/Mexico/Mexico_023.pdf
México	Cuautitlán	15024	http://www.sedesol.gob.mx/work/models/SEDESOL/Informes_pobreza/2015/Municipios/Mexico/Mexico_024.pdf

México	Chalco	15025	http://www.sedesol.gob.mx/work/models/SEDESOL/Informes_pobreza/2015/Municipios/Mexico/Mexico_025.pdf
México	Chapa de Mota	15026	http://www.sedesol.gob.mx/work/models/SEDESOL/Informes_pobreza/2015/Municipios/Mexico/Mexico_026.pdf
México	Chapultepec	15027	http://www.sedesol.gob.mx/work/models/SEDESOL/Informes_pobreza/2015/Municipios/Mexico/Mexico_027.pdf
México	Chiautla	15028	http://www.sedesol.gob.mx/work/models/SEDESOL/Informes_pobreza/2015/Municipios/Mexico/Mexico_028.pdf
México	Chicoloapan	15029	http://www.sedesol.gob.mx/work/models/SEDESOL/Informes_pobreza/2015/Municipios/Mexico/Mexico_029.pdf
México	Chiconcuac	15030	http://www.sedesol.gob.mx/work/models/SEDESOL/Informes_pobreza/2015/Municipios/Mexico/Mexico_030.pdf
México	Chimalhuacán	15031	http://www.sedesol.gob.mx/work/models/SEDESOL/Informes_pobreza/2015/Municipios/Mexico/Mexico_031.pdf
México	Donato Guerra	15032	http://www.sedesol.gob.mx/work/models/SEDESOL/Informes_pobreza/2015/Municipios/Mexico/Mexico_032.pdf
México	Ecatepec de Morelos	15033	http://www.sedesol.gob.mx/work/models/SEDESOL/Informes_pobreza/2015/Municipios/Mexico/Mexico_033.pdf
México	Ecatzingo	15034	http://www.sedesol.gob.mx/work/models/SEDESOL/Informes_pobreza/2015/Municipios/Mexico/Mexico_034.pdf
México	Huehuetoca	15035	http://www.sedesol.gob.mx/work/models/SEDESOL/Informes_pobreza/2015/Municipios/Mexico/Mexico_035.pdf
México	Hueyoxtla	15036	http://www.sedesol.gob.mx/work/models/SEDESOL/Informes_pobreza/2015/Municipios/Mexico/Mexico_036.pdf
México	Huixquilucan	15037	http://www.sedesol.gob.mx/work/models/SEDESOL/Informes_pobreza/2015/Municipios/Mexico/Mexico_037.pdf
México	Isidro Fabela	15038	http://www.sedesol.gob.mx/work/models/SEDESOL/Informes_pobreza/2015/Municipios/Mexico/Mexico_038.pdf
México	Ixtapaluca	15039	http://www.sedesol.gob.mx/work/models/SEDESOL/Informes_pobreza/2015/Municipios/Mexico/Mexico_039.pdf
México	Ixtapan de la Sal	15040	http://www.sedesol.gob.mx/work/models/SEDESOL/Informes_pobreza/2015/Municipios/Mexico/Mexico_040.pdf
México	Ixtapan del Oro	15041	http://www.sedesol.gob.mx/work/models/SEDESOL/Informes_pobreza/2015/Municipios/Mexico/Mexico_041.pdf
México	Ixtlahuaca	15042	http://www.sedesol.gob.mx/work/models/SEDESOL/Informes_pobreza/2015/Municipios/Mexico/Mexico_042.pdf
México	Xalatlaco	15043	http://www.sedesol.gob.mx/work/models/SEDESOL/Informes_pobreza/2015/Municipios/Mexico/Mexico_043.pdf
México	Jaltenco	15044	http://www.sedesol.gob.mx/work/models/SEDESOL/Informes_pobreza/2015/Municipios/Mexico/Mexico_044.pdf
México	Jilotepec	15045	http://www.sedesol.gob.mx/work/models/SEDESOL/Informes_pobreza/2015/Municipios/Mexico/Mexico_045.pdf
México	Jilotzingo	15046	http://www.sedesol.gob.mx/work/models/SEDESOL/Informes_pobreza/2015/Municipios/Mexico/Mexico_046.pdf
México	Jiquipilco	15047	http://www.sedesol.gob.mx/work/models/SEDESOL/Informes_pobreza/2015/Municipios/Mexico/Mexico_047.pdf
México	Jocotitlán	15048	http://www.sedesol.gob.mx/work/models/SEDESOL/Informes_pobreza/2015/Municipios/Mexico/Mexico_048.pdf
México	Joquicingo	15049	http://www.sedesol.gob.mx/work/models/SEDESOL/Informes_pobreza/2015/Municipios/Mexico/Mexico_049.pdf
México	Juchitepec	15050	http://www.sedesol.gob.mx/work/models/SEDESOL/Informes_pobreza/2015/Municipios/Mexico/Mexico_050.pdf
México	Lerma	15051	http://www.sedesol.gob.mx/work/models/SEDESOL/Informes_pobreza/2015/Municipios/Mexico/Mexico_051.pdf
México	Malinalco	15052	http://www.sedesol.gob.mx/work/models/SEDESOL/Informes_pobreza/2015/Municipios/Mexico/Mexico_052.pdf
México	Melchor Ocampo	15053	http://www.sedesol.gob.mx/work/models/SEDESOL/Informes_pobreza/2015/Municipios/Mexico/Mexico_053.pdf
México	Metepc	15054	http://www.sedesol.gob.mx/work/models/SEDESOL/Informes_pobreza/2015/Municipios/Mexico/Mexico_054.pdf
México	Mexicaltzingo	15055	http://www.sedesol.gob.mx/work/models/SEDESOL/Informes_pobreza/2015/Municipios/Mexico/Mexico_055.pdf
México	Morelos	15056	http://www.sedesol.gob.mx/work/models/SEDESOL/Informes_pobreza/2015/Municipios/Mexico/Mexico_056.pdf
México	Naucalpan de Juárez	15057	http://www.sedesol.gob.mx/work/models/SEDESOL/Informes_pobreza/2015/Municipios/Mexico/Mexico_057.pdf
México	Nezahualcóyotl	15058	http://www.sedesol.gob.mx/work/models/SEDESOL/Informes_pobreza/2015/Municipios/Mexico/Mexico_058.pdf
México	Nextlalpan	15059	http://www.sedesol.gob.mx/work/models/SEDESOL/Informes_pobreza/2015/Municipios/Mexico/Mexico_059.pdf
México	Nicolás Romero	15060	http://www.sedesol.gob.mx/work/models/SEDESOL/Informes_pobreza/2015/Municipios/Mexico/Mexico_060.pdf
México	Nopaltepec	15061	http://www.sedesol.gob.mx/work/models/SEDESOL/Informes_pobreza/2015/Municipios/Mexico/Mexico_061.pdf

México	Ocoyoacac	15062	http://www.sedesol.gob.mx/work/models/SEDESOL/Informes_pobreza/2015/Municipios/Mexico/Mexico_062.pdf
México	Ocuilan	15063	http://www.sedesol.gob.mx/work/models/SEDESOL/Informes_pobreza/2015/Municipios/Mexico/Mexico_063.pdf
México	El Oro	15064	http://www.sedesol.gob.mx/work/models/SEDESOL/Informes_pobreza/2015/Municipios/Mexico/Mexico_064.pdf
México	Otumba	15065	http://www.sedesol.gob.mx/work/models/SEDESOL/Informes_pobreza/2015/Municipios/Mexico/Mexico_065.pdf
México	Otzoloapan	15066	http://www.sedesol.gob.mx/work/models/SEDESOL/Informes_pobreza/2015/Municipios/Mexico/Mexico_066.pdf
México	Otzolotepec	15067	http://www.sedesol.gob.mx/work/models/SEDESOL/Informes_pobreza/2015/Municipios/Mexico/Mexico_067.pdf
México	Ozumba	15068	http://www.sedesol.gob.mx/work/models/SEDESOL/Informes_pobreza/2015/Municipios/Mexico/Mexico_068.pdf
México	Papalotla	15069	http://www.sedesol.gob.mx/work/models/SEDESOL/Informes_pobreza/2015/Municipios/Mexico/Mexico_069.pdf
México	La Paz	15070	http://www.sedesol.gob.mx/work/models/SEDESOL/Informes_pobreza/2015/Municipios/Mexico/Mexico_070.pdf
México	Polotitlán	15071	http://www.sedesol.gob.mx/work/models/SEDESOL/Informes_pobreza/2015/Municipios/Mexico/Mexico_071.pdf
México	Rayón	15072	http://www.sedesol.gob.mx/work/models/SEDESOL/Informes_pobreza/2015/Municipios/Mexico/Mexico_072.pdf
México	San Antonio la Isla	15073	http://www.sedesol.gob.mx/work/models/SEDESOL/Informes_pobreza/2015/Municipios/Mexico/Mexico_073.pdf
México	San Felipe del Progreso	15074	http://www.sedesol.gob.mx/work/models/SEDESOL/Informes_pobreza/2015/Municipios/Mexico/Mexico_074.pdf
México	San Martín de las Pirámides	15075	http://www.sedesol.gob.mx/work/models/SEDESOL/Informes_pobreza/2015/Municipios/Mexico/Mexico_075.pdf
México	San Mateo Atenco	15076	http://www.sedesol.gob.mx/work/models/SEDESOL/Informes_pobreza/2015/Municipios/Mexico/Mexico_076.pdf
México	San Simón de Guerrero	15077	http://www.sedesol.gob.mx/work/models/SEDESOL/Informes_pobreza/2015/Municipios/Mexico/Mexico_077.pdf
México	Santo Tomás	15078	http://www.sedesol.gob.mx/work/models/SEDESOL/Informes_pobreza/2015/Municipios/Mexico/Mexico_078.pdf
México	Soyaniquilpan de Juárez	15079	http://www.sedesol.gob.mx/work/models/SEDESOL/Informes_pobreza/2015/Municipios/Mexico/Mexico_079.pdf
México	Sultepec	15080	http://www.sedesol.gob.mx/work/models/SEDESOL/Informes_pobreza/2015/Municipios/Mexico/Mexico_080.pdf
México	Tecámac	15081	http://www.sedesol.gob.mx/work/models/SEDESOL/Informes_pobreza/2015/Municipios/Mexico/Mexico_081.pdf
México	Tejupilco	15082	http://www.sedesol.gob.mx/work/models/SEDESOL/Informes_pobreza/2015/Municipios/Mexico/Mexico_082.pdf
México	Temamatla	15083	http://www.sedesol.gob.mx/work/models/SEDESOL/Informes_pobreza/2015/Municipios/Mexico/Mexico_083.pdf
México	Temascalapa	15084	http://www.sedesol.gob.mx/work/models/SEDESOL/Informes_pobreza/2015/Municipios/Mexico/Mexico_084.pdf
México	Temascalcingo	15085	http://www.sedesol.gob.mx/work/models/SEDESOL/Informes_pobreza/2015/Municipios/Mexico/Mexico_085.pdf
México	Temascaltepec	15086	http://www.sedesol.gob.mx/work/models/SEDESOL/Informes_pobreza/2015/Municipios/Mexico/Mexico_086.pdf
México	Temoaya	15087	http://www.sedesol.gob.mx/work/models/SEDESOL/Informes_pobreza/2015/Municipios/Mexico/Mexico_087.pdf
México	Tenancingo	15088	http://www.sedesol.gob.mx/work/models/SEDESOL/Informes_pobreza/2015/Municipios/Mexico/Mexico_088.pdf
México	Tenango del Aire	15089	http://www.sedesol.gob.mx/work/models/SEDESOL/Informes_pobreza/2015/Municipios/Mexico/Mexico_089.pdf
México	Tenango del Valle	15090	http://www.sedesol.gob.mx/work/models/SEDESOL/Informes_pobreza/2015/Municipios/Mexico/Mexico_090.pdf
México	Teoloyucan	15091	http://www.sedesol.gob.mx/work/models/SEDESOL/Informes_pobreza/2015/Municipios/Mexico/Mexico_091.pdf
México	Teotihuacán	15092	http://www.sedesol.gob.mx/work/models/SEDESOL/Informes_pobreza/2015/Municipios/Mexico/Mexico_092.pdf
México	Tepetlaoxtoc	15093	http://www.sedesol.gob.mx/work/models/SEDESOL/Informes_pobreza/2015/Municipios/Mexico/Mexico_093.pdf
México	Tepetlaxpa	15094	http://www.sedesol.gob.mx/work/models/SEDESOL/Informes_pobreza/2015/Municipios/Mexico/Mexico_094.pdf
México	Tepotztlán	15095	http://www.sedesol.gob.mx/work/models/SEDESOL/Informes_pobreza/2015/Municipios/Mexico/Mexico_095.pdf
México	Tequixquiac	15096	http://www.sedesol.gob.mx/work/models/SEDESOL/Informes_pobreza/2015/Municipios/Mexico/Mexico_096.pdf
México	Texcaltitlán	15097	http://www.sedesol.gob.mx/work/models/SEDESOL/Informes_pobreza/2015/Municipios/Mexico/Mexico_097.pdf
México	Texcalyacac	15098	http://www.sedesol.gob.mx/work/models/SEDESOL/Informes_pobreza/2015/Municipios/Mexico/Mexico_098.pdf

México	Texcoco	15099	http://www.sedesol.gob.mx/work/models/SEDESOL/Informes_pobreza/2015/Municipios/Mexico/Mexico_099.pdf
México	Tezoyuca	15100	http://www.sedesol.gob.mx/work/models/SEDESOL/Informes_pobreza/2015/Municipios/Mexico/Mexico_100.pdf
México	Tianguistenco	15101	http://www.sedesol.gob.mx/work/models/SEDESOL/Informes_pobreza/2015/Municipios/Mexico/Mexico_101.pdf
México	Timilpan	15102	http://www.sedesol.gob.mx/work/models/SEDESOL/Informes_pobreza/2015/Municipios/Mexico/Mexico_102.pdf
México	Tlalmanalco	15103	http://www.sedesol.gob.mx/work/models/SEDESOL/Informes_pobreza/2015/Municipios/Mexico/Mexico_103.pdf
México	Tlalhepantla de Baz	15104	http://www.sedesol.gob.mx/work/models/SEDESOL/Informes_pobreza/2015/Municipios/Mexico/Mexico_104.pdf
México	Tlatlaya	15105	http://www.sedesol.gob.mx/work/models/SEDESOL/Informes_pobreza/2015/Municipios/Mexico/Mexico_105.pdf
México	Toluca	15106	http://www.sedesol.gob.mx/work/models/SEDESOL/Informes_pobreza/2015/Municipios/Mexico/Mexico_106.pdf
México	Tonatico	15107	http://www.sedesol.gob.mx/work/models/SEDESOL/Informes_pobreza/2015/Municipios/Mexico/Mexico_107.pdf
México	Tultepec	15108	http://www.sedesol.gob.mx/work/models/SEDESOL/Informes_pobreza/2015/Municipios/Mexico/Mexico_108.pdf
México	Tultitlán	15109	http://www.sedesol.gob.mx/work/models/SEDESOL/Informes_pobreza/2015/Municipios/Mexico/Mexico_109.pdf
México	Valle de Bravo	15110	http://www.sedesol.gob.mx/work/models/SEDESOL/Informes_pobreza/2015/Municipios/Mexico/Mexico_110.pdf
México	Villa de Allende	15111	http://www.sedesol.gob.mx/work/models/SEDESOL/Informes_pobreza/2015/Municipios/Mexico/Mexico_111.pdf
México	Villa del Carbón	15112	http://www.sedesol.gob.mx/work/models/SEDESOL/Informes_pobreza/2015/Municipios/Mexico/Mexico_112.pdf
México	Villa Guerrero	15113	http://www.sedesol.gob.mx/work/models/SEDESOL/Informes_pobreza/2015/Municipios/Mexico/Mexico_113.pdf
México	Villa Victoria	15114	http://www.sedesol.gob.mx/work/models/SEDESOL/Informes_pobreza/2015/Municipios/Mexico/Mexico_114.pdf
México	Xonacatlán	15115	http://www.sedesol.gob.mx/work/models/SEDESOL/Informes_pobreza/2015/Municipios/Mexico/Mexico_115.pdf
México	Zacazonapan	15116	http://www.sedesol.gob.mx/work/models/SEDESOL/Informes_pobreza/2015/Municipios/Mexico/Mexico_116.pdf
México	Zacualpan	15117	http://www.sedesol.gob.mx/work/models/SEDESOL/Informes_pobreza/2015/Municipios/Mexico/Mexico_117.pdf
México	Zinacantepec	15118	http://www.sedesol.gob.mx/work/models/SEDESOL/Informes_pobreza/2015/Municipios/Mexico/Mexico_118.pdf
México	Zumpahuacán	15119	http://www.sedesol.gob.mx/work/models/SEDESOL/Informes_pobreza/2015/Municipios/Mexico/Mexico_119.pdf
México	Zumpango	15120	http://www.sedesol.gob.mx/work/models/SEDESOL/Informes_pobreza/2015/Municipios/Mexico/Mexico_120.pdf
México	Cuautitlán Izcalli	15121	http://www.sedesol.gob.mx/work/models/SEDESOL/Informes_pobreza/2015/Municipios/Mexico/Mexico_121.pdf
México	Valle de Chalco Solidaridad	15122	http://www.sedesol.gob.mx/work/models/SEDESOL/Informes_pobreza/2015/Municipios/Mexico/Mexico_122.pdf
México	Luvianos	15123	http://www.sedesol.gob.mx/work/models/SEDESOL/Informes_pobreza/2015/Municipios/Mexico/Mexico_123.pdf
México	San José del Rincón	15124	http://www.sedesol.gob.mx/work/models/SEDESOL/Informes_pobreza/2015/Municipios/Mexico/Mexico_124.pdf
México	Tonanitla	15125	http://www.sedesol.gob.mx/work/models/SEDESOL/Informes_pobreza/2015/Municipios/Mexico/Mexico_125.pdf
Michoacán de Ocampo	Acuitzio	16001	http://www.sedesol.gob.mx/work/models/SEDESOL/Informes_pobreza/2015/Municipios/Michoacan/Michoacan_001.pdf
Michoacán de Ocampo	Aguililla	16002	http://www.sedesol.gob.mx/work/models/SEDESOL/Informes_pobreza/2015/Municipios/Michoacan/Michoacan_002.pdf
Michoacán de Ocampo	Álvaro Obregón	16003	http://www.sedesol.gob.mx/work/models/SEDESOL/Informes_pobreza/2015/Municipios/Michoacan/Michoacan_003.pdf
Michoacán de Ocampo	Angamacutiro	16004	http://www.sedesol.gob.mx/work/models/SEDESOL/Informes_pobreza/2015/Municipios/Michoacan/Michoacan_004.pdf
Michoacán de Ocampo	Angangueo	16005	http://www.sedesol.gob.mx/work/models/SEDESOL/Informes_pobreza/2015/Municipios/Michoacan/Michoacan_005.pdf
Michoacán de Ocampo	Apatzingán	16006	http://www.sedesol.gob.mx/work/models/SEDESOL/Informes_pobreza/2015/Municipios/Michoacan/Michoacan_006.pdf
Michoacán de Ocampo	Aporo	16007	http://www.sedesol.gob.mx/work/models/SEDESOL/Informes_pobreza/2015/Municipios/Michoacan/Michoacan_007.pdf
Michoacán de Ocampo	Aquila	16008	http://www.sedesol.gob.mx/work/models/SEDESOL/Informes_pobreza/2015/Municipios/Michoacan/Michoacan_008.pdf
Michoacán de Ocampo	Ario	16009	http://www.sedesol.gob.mx/work/models/SEDESOL/Informes_pobreza/2015/Municipios/Michoacan/Michoacan_009.pdf
Michoacán de Ocampo	Arteaga	16010	http://www.sedesol.gob.mx/work/models/SEDESOL/Informes_pobreza/2015/Municipios/Michoacan/Michoacan_010.pdf

Michoacán de Ocampo	Briseñas	16011	http://www.sedesol.gob.mx/work/models/SEDESOL/Informes_pobreza/2015/Municipios/Michoacan/Michoacan_011.pdf
Michoacán de Ocampo	Buenavista	16012	http://www.sedesol.gob.mx/work/models/SEDESOL/Informes_pobreza/2015/Municipios/Michoacan/Michoacan_012.pdf
Michoacán de Ocampo	Carácuaro	16013	http://www.sedesol.gob.mx/work/models/SEDESOL/Informes_pobreza/2015/Municipios/Michoacan/Michoacan_013.pdf
Michoacán de Ocampo	Coahuayana	16014	http://www.sedesol.gob.mx/work/models/SEDESOL/Informes_pobreza/2015/Municipios/Michoacan/Michoacan_014.pdf
Michoacán de Ocampo	Coalcomán de Vázquez Pallares	16015	http://www.sedesol.gob.mx/work/models/SEDESOL/Informes_pobreza/2015/Municipios/Michoacan/Michoacan_015.pdf
Michoacán de Ocampo	Coeneo	16016	http://www.sedesol.gob.mx/work/models/SEDESOL/Informes_pobreza/2015/Municipios/Michoacan/Michoacan_016.pdf
Michoacán de Ocampo	Contepec	16017	http://www.sedesol.gob.mx/work/models/SEDESOL/Informes_pobreza/2015/Municipios/Michoacan/Michoacan_017.pdf
Michoacán de Ocampo	Copándaro	16018	http://www.sedesol.gob.mx/work/models/SEDESOL/Informes_pobreza/2015/Municipios/Michoacan/Michoacan_018.pdf
Michoacán de Ocampo	Cotija	16019	http://www.sedesol.gob.mx/work/models/SEDESOL/Informes_pobreza/2015/Municipios/Michoacan/Michoacan_019.pdf
Michoacán de Ocampo	Cuitzeo	16020	http://www.sedesol.gob.mx/work/models/SEDESOL/Informes_pobreza/2015/Municipios/Michoacan/Michoacan_020.pdf
Michoacán de Ocampo	Charapan	16021	http://www.sedesol.gob.mx/work/models/SEDESOL/Informes_pobreza/2015/Municipios/Michoacan/Michoacan_021.pdf
Michoacán de Ocampo	Charo	16022	http://www.sedesol.gob.mx/work/models/SEDESOL/Informes_pobreza/2015/Municipios/Michoacan/Michoacan_022.pdf
Michoacán de Ocampo	Chavinda	16023	http://www.sedesol.gob.mx/work/models/SEDESOL/Informes_pobreza/2015/Municipios/Michoacan/Michoacan_023.pdf
Michoacán de Ocampo	Cherán	16024	http://www.sedesol.gob.mx/work/models/SEDESOL/Informes_pobreza/2015/Municipios/Michoacan/Michoacan_024.pdf
Michoacán de Ocampo	Chilchota	16025	http://www.sedesol.gob.mx/work/models/SEDESOL/Informes_pobreza/2015/Municipios/Michoacan/Michoacan_025.pdf
Michoacán de Ocampo	Chinicuila	16026	http://www.sedesol.gob.mx/work/models/SEDESOL/Informes_pobreza/2015/Municipios/Michoacan/Michoacan_026.pdf
Michoacán de Ocampo	Chucándiro	16027	http://www.sedesol.gob.mx/work/models/SEDESOL/Informes_pobreza/2015/Municipios/Michoacan/Michoacan_027.pdf
Michoacán de Ocampo	Churintzio	16028	http://www.sedesol.gob.mx/work/models/SEDESOL/Informes_pobreza/2015/Municipios/Michoacan/Michoacan_028.pdf
Michoacán de Ocampo	Churumuco	16029	http://www.sedesol.gob.mx/work/models/SEDESOL/Informes_pobreza/2015/Municipios/Michoacan/Michoacan_029.pdf
Michoacán de Ocampo	Ecuandureo	16030	http://www.sedesol.gob.mx/work/models/SEDESOL/Informes_pobreza/2015/Municipios/Michoacan/Michoacan_030.pdf
Michoacán de Ocampo	Epitacio Huerta	16031	http://www.sedesol.gob.mx/work/models/SEDESOL/Informes_pobreza/2015/Municipios/Michoacan/Michoacan_031.pdf
Michoacán de Ocampo	Erongarícuaro	16032	http://www.sedesol.gob.mx/work/models/SEDESOL/Informes_pobreza/2015/Municipios/Michoacan/Michoacan_032.pdf
Michoacán de Ocampo	Gabriel Zamora	16033	http://www.sedesol.gob.mx/work/models/SEDESOL/Informes_pobreza/2015/Municipios/Michoacan/Michoacan_033.pdf
Michoacán de Ocampo	Hidalgo	16034	http://www.sedesol.gob.mx/work/models/SEDESOL/Informes_pobreza/2015/Municipios/Michoacan/Michoacan_034.pdf
Michoacán de Ocampo	La Huacana	16035	http://www.sedesol.gob.mx/work/models/SEDESOL/Informes_pobreza/2015/Municipios/Michoacan/Michoacan_035.pdf
Michoacán de Ocampo	Huandacareo	16036	http://www.sedesol.gob.mx/work/models/SEDESOL/Informes_pobreza/2015/Municipios/Michoacan/Michoacan_036.pdf
Michoacán de Ocampo	Huaniqueo	16037	http://www.sedesol.gob.mx/work/models/SEDESOL/Informes_pobreza/2015/Municipios/Michoacan/Michoacan_037.pdf
Michoacán de Ocampo	Huetamo	16038	http://www.sedesol.gob.mx/work/models/SEDESOL/Informes_pobreza/2015/Municipios/Michoacan/Michoacan_038.pdf
Michoacán de Ocampo	Huiramba	16039	http://www.sedesol.gob.mx/work/models/SEDESOL/Informes_pobreza/2015/Municipios/Michoacan/Michoacan_039.pdf
Michoacán de Ocampo	Indaparapeo	16040	http://www.sedesol.gob.mx/work/models/SEDESOL/Informes_pobreza/2015/Municipios/Michoacan/Michoacan_040.pdf
Michoacán de Ocampo	Irimbo	16041	http://www.sedesol.gob.mx/work/models/SEDESOL/Informes_pobreza/2015/Municipios/Michoacan/Michoacan_041.pdf
Michoacán de Ocampo	Ixtlán	16042	http://www.sedesol.gob.mx/work/models/SEDESOL/Informes_pobreza/2015/Municipios/Michoacan/Michoacan_042.pdf
Michoacán de Ocampo	Jacona	16043	http://www.sedesol.gob.mx/work/models/SEDESOL/Informes_pobreza/2015/Municipios/Michoacan/Michoacan_043.pdf
Michoacán de Ocampo	Jiménez	16044	http://www.sedesol.gob.mx/work/models/SEDESOL/Informes_pobreza/2015/Municipios/Michoacan/Michoacan_044.pdf
Michoacán de Ocampo	Jiquilpan	16045	http://www.sedesol.gob.mx/work/models/SEDESOL/Informes_pobreza/2015/Municipios/Michoacan/Michoacan_045.pdf
Michoacán de Ocampo	Juárez	16046	http://www.sedesol.gob.mx/work/models/SEDESOL/Informes_pobreza/2015/Municipios/Michoacan/Michoacan_046.pdf
Michoacán de Ocampo	Jungapeo	16047	http://www.sedesol.gob.mx/work/models/SEDESOL/Informes_pobreza/2015/Municipios/Michoacan/Michoacan_047.pdf

Michoacán de Ocampo	Lagunillas	16048	http://www.sedesol.gob.mx/work/models/SEDESOL/Informes_pobreza/2015/Municipios/Michoacan/Michoacan_048.pdf
Michoacán de Ocampo	Madero	16049	http://www.sedesol.gob.mx/work/models/SEDESOL/Informes_pobreza/2015/Municipios/Michoacan/Michoacan_049.pdf
Michoacán de Ocampo	Maravatio	16050	http://www.sedesol.gob.mx/work/models/SEDESOL/Informes_pobreza/2015/Municipios/Michoacan/Michoacan_050.pdf
Michoacán de Ocampo	Marcos Castellanos	16051	http://www.sedesol.gob.mx/work/models/SEDESOL/Informes_pobreza/2015/Municipios/Michoacan/Michoacan_051.pdf
Michoacán de Ocampo	Lázaro Cárdenas	16052	http://www.sedesol.gob.mx/work/models/SEDESOL/Informes_pobreza/2015/Municipios/Michoacan/Michoacan_052.pdf
Michoacán de Ocampo	Morelia	16053	http://www.sedesol.gob.mx/work/models/SEDESOL/Informes_pobreza/2015/Municipios/Michoacan/Michoacan_053.pdf
Michoacán de Ocampo	Morelos	16054	http://www.sedesol.gob.mx/work/models/SEDESOL/Informes_pobreza/2015/Municipios/Michoacan/Michoacan_054.pdf
Michoacán de Ocampo	Múgica	16055	http://www.sedesol.gob.mx/work/models/SEDESOL/Informes_pobreza/2015/Municipios/Michoacan/Michoacan_055.pdf
Michoacán de Ocampo	Nahuatzen	16056	http://www.sedesol.gob.mx/work/models/SEDESOL/Informes_pobreza/2015/Municipios/Michoacan/Michoacan_056.pdf
Michoacán de Ocampo	Nocupétaro	16057	http://www.sedesol.gob.mx/work/models/SEDESOL/Informes_pobreza/2015/Municipios/Michoacan/Michoacan_057.pdf
Michoacán de Ocampo	Nuevo Parangaricutiro	16058	http://www.sedesol.gob.mx/work/models/SEDESOL/Informes_pobreza/2015/Municipios/Michoacan/Michoacan_058.pdf
Michoacán de Ocampo	Nuevo Urecho	16059	http://www.sedesol.gob.mx/work/models/SEDESOL/Informes_pobreza/2015/Municipios/Michoacan/Michoacan_059.pdf
Michoacán de Ocampo	Numarán	16060	http://www.sedesol.gob.mx/work/models/SEDESOL/Informes_pobreza/2015/Municipios/Michoacan/Michoacan_060.pdf
Michoacán de Ocampo	Ocampo	16061	http://www.sedesol.gob.mx/work/models/SEDESOL/Informes_pobreza/2015/Municipios/Michoacan/Michoacan_061.pdf
Michoacán de Ocampo	Pajacuarán	16062	http://www.sedesol.gob.mx/work/models/SEDESOL/Informes_pobreza/2015/Municipios/Michoacan/Michoacan_062.pdf
Michoacán de Ocampo	Panindícuaro	16063	http://www.sedesol.gob.mx/work/models/SEDESOL/Informes_pobreza/2015/Municipios/Michoacan/Michoacan_063.pdf
Michoacán de Ocampo	Parácuaro	16064	http://www.sedesol.gob.mx/work/models/SEDESOL/Informes_pobreza/2015/Municipios/Michoacan/Michoacan_064.pdf
Michoacán de Ocampo	Paracho	16065	http://www.sedesol.gob.mx/work/models/SEDESOL/Informes_pobreza/2015/Municipios/Michoacan/Michoacan_065.pdf
Michoacán de Ocampo	Pátzcuaro	16066	http://www.sedesol.gob.mx/work/models/SEDESOL/Informes_pobreza/2015/Municipios/Michoacan/Michoacan_066.pdf
Michoacán de Ocampo	Penjamillo	16067	http://www.sedesol.gob.mx/work/models/SEDESOL/Informes_pobreza/2015/Municipios/Michoacan/Michoacan_067.pdf
Michoacán de Ocampo	Peribán	16068	http://www.sedesol.gob.mx/work/models/SEDESOL/Informes_pobreza/2015/Municipios/Michoacan/Michoacan_068.pdf
Michoacán de Ocampo	La Piedad	16069	http://www.sedesol.gob.mx/work/models/SEDESOL/Informes_pobreza/2015/Municipios/Michoacan/Michoacan_069.pdf
Michoacán de Ocampo	Purépero	16070	http://www.sedesol.gob.mx/work/models/SEDESOL/Informes_pobreza/2015/Municipios/Michoacan/Michoacan_070.pdf
Michoacán de Ocampo	Puruándiro	16071	http://www.sedesol.gob.mx/work/models/SEDESOL/Informes_pobreza/2015/Municipios/Michoacan/Michoacan_071.pdf
Michoacán de Ocampo	Queréndaro	16072	http://www.sedesol.gob.mx/work/models/SEDESOL/Informes_pobreza/2015/Municipios/Michoacan/Michoacan_072.pdf
Michoacán de Ocampo	Quiroga	16073	http://www.sedesol.gob.mx/work/models/SEDESOL/Informes_pobreza/2015/Municipios/Michoacan/Michoacan_073.pdf
Michoacán de Ocampo	Cojumatlán de Régules	16074	http://www.sedesol.gob.mx/work/models/SEDESOL/Informes_pobreza/2015/Municipios/Michoacan/Michoacan_074.pdf
Michoacán de Ocampo	Los Reyes	16075	http://www.sedesol.gob.mx/work/models/SEDESOL/Informes_pobreza/2015/Municipios/Michoacan/Michoacan_075.pdf
Michoacán de Ocampo	Sahuayo	16076	http://www.sedesol.gob.mx/work/models/SEDESOL/Informes_pobreza/2015/Municipios/Michoacan/Michoacan_076.pdf
Michoacán de Ocampo	San Lucas	16077	http://www.sedesol.gob.mx/work/models/SEDESOL/Informes_pobreza/2015/Municipios/Michoacan/Michoacan_077.pdf
Michoacán de Ocampo	Santa Ana Maya	16078	http://www.sedesol.gob.mx/work/models/SEDESOL/Informes_pobreza/2015/Municipios/Michoacan/Michoacan_078.pdf
Michoacán de Ocampo	Salvador Escalante	16079	http://www.sedesol.gob.mx/work/models/SEDESOL/Informes_pobreza/2015/Municipios/Michoacan/Michoacan_079.pdf
Michoacán de Ocampo	Senguío	16080	http://www.sedesol.gob.mx/work/models/SEDESOL/Informes_pobreza/2015/Municipios/Michoacan/Michoacan_080.pdf
Michoacán de Ocampo	Susupuato	16081	http://www.sedesol.gob.mx/work/models/SEDESOL/Informes_pobreza/2015/Municipios/Michoacan/Michoacan_081.pdf
Michoacán de Ocampo	Tacámbaro	16082	http://www.sedesol.gob.mx/work/models/SEDESOL/Informes_pobreza/2015/Municipios/Michoacan/Michoacan_082.pdf
Michoacán de Ocampo	Tancítaro	16083	http://www.sedesol.gob.mx/work/models/SEDESOL/Informes_pobreza/2015/Municipios/Michoacan/Michoacan_083.pdf
Michoacán de Ocampo	Tangamandapio	16084	http://www.sedesol.gob.mx/work/models/SEDESOL/Informes_pobreza/2015/Municipios/Michoacan/Michoacan_084.pdf

Michoacán de Ocampo	Tangancícuaro	16085	http://www.sedesol.gob.mx/work/models/SEDESOL/Informes_pobreza/2015/Municipios/Michoacan/Michoacan_085.pdf
Michoacán de Ocampo	Tanhuato	16086	http://www.sedesol.gob.mx/work/models/SEDESOL/Informes_pobreza/2015/Municipios/Michoacan/Michoacan_086.pdf
Michoacán de Ocampo	Taretan	16087	http://www.sedesol.gob.mx/work/models/SEDESOL/Informes_pobreza/2015/Municipios/Michoacan/Michoacan_087.pdf
Michoacán de Ocampo	Tarímbaro	16088	http://www.sedesol.gob.mx/work/models/SEDESOL/Informes_pobreza/2015/Municipios/Michoacan/Michoacan_088.pdf
Michoacán de Ocampo	Tepalcatepec	16089	http://www.sedesol.gob.mx/work/models/SEDESOL/Informes_pobreza/2015/Municipios/Michoacan/Michoacan_089.pdf
Michoacán de Ocampo	Tingambato	16090	http://www.sedesol.gob.mx/work/models/SEDESOL/Informes_pobreza/2015/Municipios/Michoacan/Michoacan_090.pdf
Michoacán de Ocampo	Tingüindín	16091	http://www.sedesol.gob.mx/work/models/SEDESOL/Informes_pobreza/2015/Municipios/Michoacan/Michoacan_091.pdf
Michoacán de Ocampo	Tiquicheo de Nicolás Romero	16092	http://www.sedesol.gob.mx/work/models/SEDESOL/Informes_pobreza/2015/Municipios/Michoacan/Michoacan_092.pdf
Michoacán de Ocampo	Tlalpujahua	16093	http://www.sedesol.gob.mx/work/models/SEDESOL/Informes_pobreza/2015/Municipios/Michoacan/Michoacan_093.pdf
Michoacán de Ocampo	Tlazazalca	16094	http://www.sedesol.gob.mx/work/models/SEDESOL/Informes_pobreza/2015/Municipios/Michoacan/Michoacan_094.pdf
Michoacán de Ocampo	Tocumbo	16095	http://www.sedesol.gob.mx/work/models/SEDESOL/Informes_pobreza/2015/Municipios/Michoacan/Michoacan_095.pdf
Michoacán de Ocampo	Tumbiscatio	16096	http://www.sedesol.gob.mx/work/models/SEDESOL/Informes_pobreza/2015/Municipios/Michoacan/Michoacan_096.pdf
Michoacán de Ocampo	Turicato	16097	http://www.sedesol.gob.mx/work/models/SEDESOL/Informes_pobreza/2015/Municipios/Michoacan/Michoacan_097.pdf
Michoacán de Ocampo	Tuxpan	16098	http://www.sedesol.gob.mx/work/models/SEDESOL/Informes_pobreza/2015/Municipios/Michoacan/Michoacan_098.pdf
Michoacán de Ocampo	Tuzantla	16099	http://www.sedesol.gob.mx/work/models/SEDESOL/Informes_pobreza/2015/Municipios/Michoacan/Michoacan_099.pdf
Michoacán de Ocampo	Tzintzuntzan	16100	http://www.sedesol.gob.mx/work/models/SEDESOL/Informes_pobreza/2015/Municipios/Michoacan/Michoacan_100.pdf
Michoacán de Ocampo	Tzitzio	16101	http://www.sedesol.gob.mx/work/models/SEDESOL/Informes_pobreza/2015/Municipios/Michoacan/Michoacan_101.pdf
Michoacán de Ocampo	Uruapan	16102	http://www.sedesol.gob.mx/work/models/SEDESOL/Informes_pobreza/2015/Municipios/Michoacan/Michoacan_102.pdf
Michoacán de Ocampo	Venustiano Carranza	16103	http://www.sedesol.gob.mx/work/models/SEDESOL/Informes_pobreza/2015/Municipios/Michoacan/Michoacan_103.pdf
Michoacán de Ocampo	Villamar	16104	http://www.sedesol.gob.mx/work/models/SEDESOL/Informes_pobreza/2015/Municipios/Michoacan/Michoacan_104.pdf
Michoacán de Ocampo	Vista Hermosa	16105	http://www.sedesol.gob.mx/work/models/SEDESOL/Informes_pobreza/2015/Municipios/Michoacan/Michoacan_105.pdf
Michoacán de Ocampo	Yurécuaro	16106	http://www.sedesol.gob.mx/work/models/SEDESOL/Informes_pobreza/2015/Municipios/Michoacan/Michoacan_106.pdf
Michoacán de Ocampo	Zacapu	16107	http://www.sedesol.gob.mx/work/models/SEDESOL/Informes_pobreza/2015/Municipios/Michoacan/Michoacan_107.pdf
Michoacán de Ocampo	Zamora	16108	http://www.sedesol.gob.mx/work/models/SEDESOL/Informes_pobreza/2015/Municipios/Michoacan/Michoacan_108.pdf
Michoacán de Ocampo	Zináparo	16109	http://www.sedesol.gob.mx/work/models/SEDESOL/Informes_pobreza/2015/Municipios/Michoacan/Michoacan_109.pdf
Michoacán de Ocampo	Zinapécuaro	16110	http://www.sedesol.gob.mx/work/models/SEDESOL/Informes_pobreza/2015/Municipios/Michoacan/Michoacan_110.pdf
Michoacán de Ocampo	Ziracuaretiro	16111	http://www.sedesol.gob.mx/work/models/SEDESOL/Informes_pobreza/2015/Municipios/Michoacan/Michoacan_111.pdf
Michoacán de Ocampo	Zitácuaro	16112	http://www.sedesol.gob.mx/work/models/SEDESOL/Informes_pobreza/2015/Municipios/Michoacan/Michoacan_112.pdf
Michoacán de Ocampo	José Sixto Verduzco	16113	http://www.sedesol.gob.mx/work/models/SEDESOL/Informes_pobreza/2015/Municipios/Michoacan/Michoacan_113.pdf
Morelos	Amacuzac	17001	http://www.sedesol.gob.mx/work/models/SEDESOL/Informes_pobreza/2015/Municipios/Morelos/Morelos_001.pdf
Morelos	Atlatlahucan	17002	http://www.sedesol.gob.mx/work/models/SEDESOL/Informes_pobreza/2015/Municipios/Morelos/Morelos_002.pdf
Morelos	Axochiapan	17003	http://www.sedesol.gob.mx/work/models/SEDESOL/Informes_pobreza/2015/Municipios/Morelos/Morelos_003.pdf
Morelos	Ayala	17004	http://www.sedesol.gob.mx/work/models/SEDESOL/Informes_pobreza/2015/Municipios/Morelos/Morelos_004.pdf
Morelos	Coatlán del Río	17005	http://www.sedesol.gob.mx/work/models/SEDESOL/Informes_pobreza/2015/Municipios/Morelos/Morelos_005.pdf
Morelos	Cuautla	17006	http://www.sedesol.gob.mx/work/models/SEDESOL/Informes_pobreza/2015/Municipios/Morelos/Morelos_006.pdf
Morelos	Cuernavaca	17007	http://www.sedesol.gob.mx/work/models/SEDESOL/Informes_pobreza/2015/Municipios/Morelos/Morelos_007.pdf
Morelos	Emiliano Zapata	17008	http://www.sedesol.gob.mx/work/models/SEDESOL/Informes_pobreza/2015/Municipios/Morelos/Morelos_008.pdf

Morelos	Huitzilac	17009	http://www.sedesol.gob.mx/work/models/SEDESOL/Informes_pobreza/2015/Municipios/Morelos/Morelos_009.pdf
Morelos	Jantetelco	17010	http://www.sedesol.gob.mx/work/models/SEDESOL/Informes_pobreza/2015/Municipios/Morelos/Morelos_010.pdf
Morelos	Jiutepec	17011	http://www.sedesol.gob.mx/work/models/SEDESOL/Informes_pobreza/2015/Municipios/Morelos/Morelos_011.pdf
Morelos	Jojutla	17012	http://www.sedesol.gob.mx/work/models/SEDESOL/Informes_pobreza/2015/Municipios/Morelos/Morelos_012.pdf
Morelos	Jonacatepec	17013	http://www.sedesol.gob.mx/work/models/SEDESOL/Informes_pobreza/2015/Municipios/Morelos/Morelos_013.pdf
Morelos	Mazatepec	17014	http://www.sedesol.gob.mx/work/models/SEDESOL/Informes_pobreza/2015/Municipios/Morelos/Morelos_014.pdf
Morelos	Miacatlán	17015	http://www.sedesol.gob.mx/work/models/SEDESOL/Informes_pobreza/2015/Municipios/Morelos/Morelos_015.pdf
Morelos	Ocuituco	17016	http://www.sedesol.gob.mx/work/models/SEDESOL/Informes_pobreza/2015/Municipios/Morelos/Morelos_016.pdf
Morelos	Puente de Ixtla	17017	http://www.sedesol.gob.mx/work/models/SEDESOL/Informes_pobreza/2015/Municipios/Morelos/Morelos_017.pdf
Morelos	Temixco	17018	http://www.sedesol.gob.mx/work/models/SEDESOL/Informes_pobreza/2015/Municipios/Morelos/Morelos_018.pdf
Morelos	Tepalcingo	17019	http://www.sedesol.gob.mx/work/models/SEDESOL/Informes_pobreza/2015/Municipios/Morelos/Morelos_019.pdf
Morelos	Tepoztlán	17020	http://www.sedesol.gob.mx/work/models/SEDESOL/Informes_pobreza/2015/Municipios/Morelos/Morelos_020.pdf
Morelos	Tetecala	17021	http://www.sedesol.gob.mx/work/models/SEDESOL/Informes_pobreza/2015/Municipios/Morelos/Morelos_021.pdf
Morelos	Tetela del Volcán	17022	http://www.sedesol.gob.mx/work/models/SEDESOL/Informes_pobreza/2015/Municipios/Morelos/Morelos_022.pdf
Morelos	Tlalnepantla	17023	http://www.sedesol.gob.mx/work/models/SEDESOL/Informes_pobreza/2015/Municipios/Morelos/Morelos_023.pdf
Morelos	Tlaltizapán	17024	http://www.sedesol.gob.mx/work/models/SEDESOL/Informes_pobreza/2015/Municipios/Morelos/Morelos_024.pdf
Morelos	Tlaquiltenango	17025	http://www.sedesol.gob.mx/work/models/SEDESOL/Informes_pobreza/2015/Municipios/Morelos/Morelos_025.pdf
Morelos	Tlayacapan	17026	http://www.sedesol.gob.mx/work/models/SEDESOL/Informes_pobreza/2015/Municipios/Morelos/Morelos_026.pdf
Morelos	Totolapan	17027	http://www.sedesol.gob.mx/work/models/SEDESOL/Informes_pobreza/2015/Municipios/Morelos/Morelos_027.pdf
Morelos	Xochitepec	17028	http://www.sedesol.gob.mx/work/models/SEDESOL/Informes_pobreza/2015/Municipios/Morelos/Morelos_028.pdf
Morelos	Yautepec	17029	http://www.sedesol.gob.mx/work/models/SEDESOL/Informes_pobreza/2015/Municipios/Morelos/Morelos_029.pdf
Morelos	Yecapixtla	17030	http://www.sedesol.gob.mx/work/models/SEDESOL/Informes_pobreza/2015/Municipios/Morelos/Morelos_030.pdf
Morelos	Zacatepec	17031	http://www.sedesol.gob.mx/work/models/SEDESOL/Informes_pobreza/2015/Municipios/Morelos/Morelos_031.pdf
Morelos	Zacualpan	17032	http://www.sedesol.gob.mx/work/models/SEDESOL/Informes_pobreza/2015/Municipios/Morelos/Morelos_032.pdf
Morelos	Temoac	17033	http://www.sedesol.gob.mx/work/models/SEDESOL/Informes_pobreza/2015/Municipios/Morelos/Morelos_033.pdf
Nayarit	Acaponeta	18001	http://www.sedesol.gob.mx/work/models/SEDESOL/Informes_pobreza/2015/Municipios/Nayarit/Nayarit_001.pdf
Nayarit	Ahuacatlán	18002	http://www.sedesol.gob.mx/work/models/SEDESOL/Informes_pobreza/2015/Municipios/Nayarit/Nayarit_002.pdf
Nayarit	Amatlán de Cañas	18003	http://www.sedesol.gob.mx/work/models/SEDESOL/Informes_pobreza/2015/Municipios/Nayarit/Nayarit_003.pdf
Nayarit	Compostela	18004	http://www.sedesol.gob.mx/work/models/SEDESOL/Informes_pobreza/2015/Municipios/Nayarit/Nayarit_004.pdf
Nayarit	Huajicori	18005	http://www.sedesol.gob.mx/work/models/SEDESOL/Informes_pobreza/2015/Municipios/Nayarit/Nayarit_005.pdf
Nayarit	Ixtlán del Río	18006	http://www.sedesol.gob.mx/work/models/SEDESOL/Informes_pobreza/2015/Municipios/Nayarit/Nayarit_006.pdf
Nayarit	Jala	18007	http://www.sedesol.gob.mx/work/models/SEDESOL/Informes_pobreza/2015/Municipios/Nayarit/Nayarit_007.pdf
Nayarit	Xalisco	18008	http://www.sedesol.gob.mx/work/models/SEDESOL/Informes_pobreza/2015/Municipios/Nayarit/Nayarit_008.pdf
Nayarit	Del Nayar	18009	http://www.sedesol.gob.mx/work/models/SEDESOL/Informes_pobreza/2015/Municipios/Nayarit/Nayarit_009.pdf
Nayarit	Rosamorada	18010	http://www.sedesol.gob.mx/work/models/SEDESOL/Informes_pobreza/2015/Municipios/Nayarit/Nayarit_010.pdf
Nayarit	Ruíz	18011	http://www.sedesol.gob.mx/work/models/SEDESOL/Informes_pobreza/2015/Municipios/Nayarit/Nayarit_011.pdf
Nayarit	San Blas	18012	http://www.sedesol.gob.mx/work/models/SEDESOL/Informes_pobreza/2015/Municipios/Nayarit/Nayarit_012.pdf

Nayarit	San Pedro Lagunillas	18013	http://www.sedesol.gob.mx/work/models/SEDESOL/Informes_pobreza/2015/Municipios/Nayarit/Nayarit_013.pdf
Nayarit	Santa María del Oro	18014	http://www.sedesol.gob.mx/work/models/SEDESOL/Informes_pobreza/2015/Municipios/Nayarit/Nayarit_014.pdf
Nayarit	Santiago Ixcuintla	18015	http://www.sedesol.gob.mx/work/models/SEDESOL/Informes_pobreza/2015/Municipios/Nayarit/Nayarit_015.pdf
Nayarit	Tecuala	18016	http://www.sedesol.gob.mx/work/models/SEDESOL/Informes_pobreza/2015/Municipios/Nayarit/Nayarit_016.pdf
Nayarit	Tepic	18017	http://www.sedesol.gob.mx/work/models/SEDESOL/Informes_pobreza/2015/Municipios/Nayarit/Nayarit_017.pdf
Nayarit	Tuxpan	18018	http://www.sedesol.gob.mx/work/models/SEDESOL/Informes_pobreza/2015/Municipios/Nayarit/Nayarit_018.pdf
Nayarit	La Yesca	18019	http://www.sedesol.gob.mx/work/models/SEDESOL/Informes_pobreza/2015/Municipios/Nayarit/Nayarit_019.pdf
Nayarit	Bahía de Banderas	18020	http://www.sedesol.gob.mx/work/models/SEDESOL/Informes_pobreza/2015/Municipios/Nayarit/Nayarit_020.pdf
Nuevo León	Abasolo	19001	http://www.sedesol.gob.mx/work/models/SEDESOL/Informes_pobreza/2015/Municipios/Nuevo_Leon/Nuevo_Leon_001.pdf
Nuevo León	Agualeguas	19002	http://www.sedesol.gob.mx/work/models/SEDESOL/Informes_pobreza/2015/Municipios/Nuevo_Leon/Nuevo_Leon_002.pdf
Nuevo León	Los Aldamas	19003	http://www.sedesol.gob.mx/work/models/SEDESOL/Informes_pobreza/2015/Municipios/Nuevo_Leon/Nuevo_Leon_003.pdf
Nuevo León	Allende	19004	http://www.sedesol.gob.mx/work/models/SEDESOL/Informes_pobreza/2015/Municipios/Nuevo_Leon/Nuevo_Leon_004.pdf
Nuevo León	Anáhuac	19005	http://www.sedesol.gob.mx/work/models/SEDESOL/Informes_pobreza/2015/Municipios/Nuevo_Leon/Nuevo_Leon_005.pdf
Nuevo León	Apodaca	19006	http://www.sedesol.gob.mx/work/models/SEDESOL/Informes_pobreza/2015/Municipios/Nuevo_Leon/Nuevo_Leon_006.pdf
Nuevo León	Aramberri	19007	http://www.sedesol.gob.mx/work/models/SEDESOL/Informes_pobreza/2015/Municipios/Nuevo_Leon/Nuevo_Leon_007.pdf
Nuevo León	Bustamante	19008	http://www.sedesol.gob.mx/work/models/SEDESOL/Informes_pobreza/2015/Municipios/Nuevo_Leon/Nuevo_Leon_008.pdf
Nuevo León	Cadereyta Jiménez	19009	http://www.sedesol.gob.mx/work/models/SEDESOL/Informes_pobreza/2015/Municipios/Nuevo_Leon/Nuevo_Leon_009.pdf
Nuevo León	Carmen	19010	http://www.sedesol.gob.mx/work/models/SEDESOL/Informes_pobreza/2015/Municipios/Nuevo_Leon/Nuevo_Leon_010.pdf
Nuevo León	Cerralvo	19011	http://www.sedesol.gob.mx/work/models/SEDESOL/Informes_pobreza/2015/Municipios/Nuevo_Leon/Nuevo_Leon_011.pdf
Nuevo León	Ciénega de Flores	19012	http://www.sedesol.gob.mx/work/models/SEDESOL/Informes_pobreza/2015/Municipios/Nuevo_Leon/Nuevo_Leon_012.pdf
Nuevo León	China	19013	http://www.sedesol.gob.mx/work/models/SEDESOL/Informes_pobreza/2015/Municipios/Nuevo_Leon/Nuevo_Leon_013.pdf
Nuevo León	Dr. Arroyo	19014	http://www.sedesol.gob.mx/work/models/SEDESOL/Informes_pobreza/2015/Municipios/Nuevo_Leon/Nuevo_Leon_014.pdf
Nuevo León	Dr. Coss	19015	http://www.sedesol.gob.mx/work/models/SEDESOL/Informes_pobreza/2015/Municipios/Nuevo_Leon/Nuevo_Leon_015.pdf
Nuevo León	Dr. González	19016	http://www.sedesol.gob.mx/work/models/SEDESOL/Informes_pobreza/2015/Municipios/Nuevo_Leon/Nuevo_Leon_016.pdf
Nuevo León	Galeana	19017	http://www.sedesol.gob.mx/work/models/SEDESOL/Informes_pobreza/2015/Municipios/Nuevo_Leon/Nuevo_Leon_017.pdf
Nuevo León	García	19018	http://www.sedesol.gob.mx/work/models/SEDESOL/Informes_pobreza/2015/Municipios/Nuevo_Leon/Nuevo_Leon_018.pdf
Nuevo León	San Pedro Garza García	19019	http://www.sedesol.gob.mx/work/models/SEDESOL/Informes_pobreza/2015/Municipios/Nuevo_Leon/Nuevo_Leon_019.pdf
Nuevo León	Gral. Bravo	19020	http://www.sedesol.gob.mx/work/models/SEDESOL/Informes_pobreza/2015/Municipios/Nuevo_Leon/Nuevo_Leon_020.pdf
Nuevo León	Gral. Escobedo	19021	http://www.sedesol.gob.mx/work/models/SEDESOL/Informes_pobreza/2015/Municipios/Nuevo_Leon/Nuevo_Leon_021.pdf
Nuevo León	Gral. Terán	19022	http://www.sedesol.gob.mx/work/models/SEDESOL/Informes_pobreza/2015/Municipios/Nuevo_Leon/Nuevo_Leon_022.pdf
Nuevo León	Gral. Treviño	19023	http://www.sedesol.gob.mx/work/models/SEDESOL/Informes_pobreza/2015/Municipios/Nuevo_Leon/Nuevo_Leon_023.pdf
Nuevo León	Gral. Zaragoza	19024	http://www.sedesol.gob.mx/work/models/SEDESOL/Informes_pobreza/2015/Municipios/Nuevo_Leon/Nuevo_Leon_024.pdf
Nuevo León	Gral. Zuazua	19025	http://www.sedesol.gob.mx/work/models/SEDESOL/Informes_pobreza/2015/Municipios/Nuevo_Leon/Nuevo_Leon_025.pdf
Nuevo León	Guadalupe	19026	http://www.sedesol.gob.mx/work/models/SEDESOL/Informes_pobreza/2015/Municipios/Nuevo_Leon/Nuevo_Leon_026.pdf
Nuevo León	Los Herreras	19027	http://www.sedesol.gob.mx/work/models/SEDESOL/Informes_pobreza/2015/Municipios/Nuevo_Leon/Nuevo_Leon_027.pdf
Nuevo León	Higuera	19028	http://www.sedesol.gob.mx/work/models/SEDESOL/Informes_pobreza/2015/Municipios/Nuevo_Leon/Nuevo_Leon_028.pdf
Nuevo León	Hualahuis	19029	http://www.sedesol.gob.mx/work/models/SEDESOL/Informes_pobreza/2015/Municipios/Nuevo_Leon/Nuevo_Leon_029.pdf

Nuevo León	Iturbide	19030	http://www.sedesol.gob.mx/work/models/SEDESOL/Informes_pobreza/2015/Municipios/Nuevo_Leon/Nuevo_Leon_030.pdf
Nuevo León	Juárez	19031	http://www.sedesol.gob.mx/work/models/SEDESOL/Informes_pobreza/2015/Municipios/Nuevo_Leon/Nuevo_Leon_031.pdf
Nuevo León	Lampazos de Naranjo	19032	http://www.sedesol.gob.mx/work/models/SEDESOL/Informes_pobreza/2015/Municipios/Nuevo_Leon/Nuevo_Leon_032.pdf
Nuevo León	Linares	19033	http://www.sedesol.gob.mx/work/models/SEDESOL/Informes_pobreza/2015/Municipios/Nuevo_Leon/Nuevo_Leon_033.pdf
Nuevo León	Marín	19034	http://www.sedesol.gob.mx/work/models/SEDESOL/Informes_pobreza/2015/Municipios/Nuevo_Leon/Nuevo_Leon_034.pdf
Nuevo León	Melchor Ocampo	19035	http://www.sedesol.gob.mx/work/models/SEDESOL/Informes_pobreza/2015/Municipios/Nuevo_Leon/Nuevo_Leon_035.pdf
Nuevo León	Mier y Noriega	19036	http://www.sedesol.gob.mx/work/models/SEDESOL/Informes_pobreza/2015/Municipios/Nuevo_Leon/Nuevo_Leon_036.pdf
Nuevo León	Mina	19037	http://www.sedesol.gob.mx/work/models/SEDESOL/Informes_pobreza/2015/Municipios/Nuevo_Leon/Nuevo_Leon_037.pdf
Nuevo León	Montemorelos	19038	http://www.sedesol.gob.mx/work/models/SEDESOL/Informes_pobreza/2015/Municipios/Nuevo_Leon/Nuevo_Leon_038.pdf
Nuevo León	Monterrey	19039	http://www.sedesol.gob.mx/work/models/SEDESOL/Informes_pobreza/2015/Municipios/Nuevo_Leon/Nuevo_Leon_039.pdf
Nuevo León	Parás	19040	http://www.sedesol.gob.mx/work/models/SEDESOL/Informes_pobreza/2015/Municipios/Nuevo_Leon/Nuevo_Leon_040.pdf
Nuevo León	Pesquería	19041	http://www.sedesol.gob.mx/work/models/SEDESOL/Informes_pobreza/2015/Municipios/Nuevo_Leon/Nuevo_Leon_041.pdf
Nuevo León	Los Ramones	19042	http://www.sedesol.gob.mx/work/models/SEDESOL/Informes_pobreza/2015/Municipios/Nuevo_Leon/Nuevo_Leon_042.pdf
Nuevo León	Rayones	19043	http://www.sedesol.gob.mx/work/models/SEDESOL/Informes_pobreza/2015/Municipios/Nuevo_Leon/Nuevo_Leon_043.pdf
Nuevo León	Sabinas Hidalgo	19044	http://www.sedesol.gob.mx/work/models/SEDESOL/Informes_pobreza/2015/Municipios/Nuevo_Leon/Nuevo_Leon_044.pdf
Nuevo León	Salinas Victoria	19045	http://www.sedesol.gob.mx/work/models/SEDESOL/Informes_pobreza/2015/Municipios/Nuevo_Leon/Nuevo_Leon_045.pdf
Nuevo León	San Nicolás de los Garza	19046	http://www.sedesol.gob.mx/work/models/SEDESOL/Informes_pobreza/2015/Municipios/Nuevo_Leon/Nuevo_Leon_046.pdf
Nuevo León	Hidalgo	19047	http://www.sedesol.gob.mx/work/models/SEDESOL/Informes_pobreza/2015/Municipios/Nuevo_Leon/Nuevo_Leon_047.pdf
Nuevo León	Santa Catarina	19048	http://www.sedesol.gob.mx/work/models/SEDESOL/Informes_pobreza/2015/Municipios/Nuevo_Leon/Nuevo_Leon_048.pdf
Nuevo León	Santiago	19049	http://www.sedesol.gob.mx/work/models/SEDESOL/Informes_pobreza/2015/Municipios/Nuevo_Leon/Nuevo_Leon_049.pdf
Nuevo León	Vallecillo	19050	http://www.sedesol.gob.mx/work/models/SEDESOL/Informes_pobreza/2015/Municipios/Nuevo_Leon/Nuevo_Leon_050.pdf
Nuevo León	Villaldama	19051	http://www.sedesol.gob.mx/work/models/SEDESOL/Informes_pobreza/2015/Municipios/Nuevo_Leon/Nuevo_Leon_051.pdf
Oaxaca	Abejones	20001	http://www.sedesol.gob.mx/work/models/SEDESOL/Informes_pobreza/2015/Municipios/Oaxaca/Oaxaca_001.pdf
Oaxaca	Acatlán de Pérez Figueroa	20002	http://www.sedesol.gob.mx/work/models/SEDESOL/Informes_pobreza/2015/Municipios/Oaxaca/Oaxaca_002.pdf
Oaxaca	Asunción Cacalotepec	20003	http://www.sedesol.gob.mx/work/models/SEDESOL/Informes_pobreza/2015/Municipios/Oaxaca/Oaxaca_003.pdf
Oaxaca	Asunción Cuyotepeji	20004	http://www.sedesol.gob.mx/work/models/SEDESOL/Informes_pobreza/2015/Municipios/Oaxaca/Oaxaca_004.pdf
Oaxaca	Asunción Ixtaltepec	20005	http://www.sedesol.gob.mx/work/models/SEDESOL/Informes_pobreza/2015/Municipios/Oaxaca/Oaxaca_005.pdf
Oaxaca	Asunción Nochixtlán	20006	http://www.sedesol.gob.mx/work/models/SEDESOL/Informes_pobreza/2015/Municipios/Oaxaca/Oaxaca_006.pdf
Oaxaca	Asunción Ocotlán	20007	http://www.sedesol.gob.mx/work/models/SEDESOL/Informes_pobreza/2015/Municipios/Oaxaca/Oaxaca_007.pdf
Oaxaca	Asunción Tlacolulita	20008	http://www.sedesol.gob.mx/work/models/SEDESOL/Informes_pobreza/2015/Municipios/Oaxaca/Oaxaca_008.pdf
Oaxaca	Ayotzintepec	20009	http://www.sedesol.gob.mx/work/models/SEDESOL/Informes_pobreza/2015/Municipios/Oaxaca/Oaxaca_009.pdf
Oaxaca	El Barrio de la Soledad	20010	http://www.sedesol.gob.mx/work/models/SEDESOL/Informes_pobreza/2015/Municipios/Oaxaca/Oaxaca_010.pdf
Oaxaca	Calihualá	20011	http://www.sedesol.gob.mx/work/models/SEDESOL/Informes_pobreza/2015/Municipios/Oaxaca/Oaxaca_011.pdf
Oaxaca	Candelaria Loxicha	20012	http://www.sedesol.gob.mx/work/models/SEDESOL/Informes_pobreza/2015/Municipios/Oaxaca/Oaxaca_012.pdf
Oaxaca	Ciénega de Zimatlán	20013	http://www.sedesol.gob.mx/work/models/SEDESOL/Informes_pobreza/2015/Municipios/Oaxaca/Oaxaca_013.pdf
Oaxaca	Ciudad Ixtepec	20014	http://www.sedesol.gob.mx/work/models/SEDESOL/Informes_pobreza/2015/Municipios/Oaxaca/Oaxaca_014.pdf
Oaxaca	Coatecas Altas	20015	http://www.sedesol.gob.mx/work/models/SEDESOL/Informes_pobreza/2015/Municipios/Oaxaca/Oaxaca_015.pdf

Oaxaca	Coicoyán de las Flores	20016	http://www.sedesol.gob.mx/work/models/SEDESOL/Informes_pobreza/2015/Municipios/Oaxaca/Oaxaca_016.pdf
Oaxaca	La Compañía	20017	http://www.sedesol.gob.mx/work/models/SEDESOL/Informes_pobreza/2015/Municipios/Oaxaca/Oaxaca_017.pdf
Oaxaca	Concepción Buenavista	20018	http://www.sedesol.gob.mx/work/models/SEDESOL/Informes_pobreza/2015/Municipios/Oaxaca/Oaxaca_018.pdf
Oaxaca	Concepción Pápalo	20019	http://www.sedesol.gob.mx/work/models/SEDESOL/Informes_pobreza/2015/Municipios/Oaxaca/Oaxaca_019.pdf
Oaxaca	Constancia del Rosario	20020	http://www.sedesol.gob.mx/work/models/SEDESOL/Informes_pobreza/2015/Municipios/Oaxaca/Oaxaca_020.pdf
Oaxaca	Cosolapa	20021	http://www.sedesol.gob.mx/work/models/SEDESOL/Informes_pobreza/2015/Municipios/Oaxaca/Oaxaca_021.pdf
Oaxaca	Cosoltepec	20022	http://www.sedesol.gob.mx/work/models/SEDESOL/Informes_pobreza/2015/Municipios/Oaxaca/Oaxaca_022.pdf
Oaxaca	Cuilápam de Guerrero	20023	http://www.sedesol.gob.mx/work/models/SEDESOL/Informes_pobreza/2015/Municipios/Oaxaca/Oaxaca_023.pdf
Oaxaca	Cuyamecalco Villa de Zaragoza	20024	http://www.sedesol.gob.mx/work/models/SEDESOL/Informes_pobreza/2015/Municipios/Oaxaca/Oaxaca_024.pdf
Oaxaca	Chahuites	20025	http://www.sedesol.gob.mx/work/models/SEDESOL/Informes_pobreza/2015/Municipios/Oaxaca/Oaxaca_025.pdf
Oaxaca	Chalcatongo de Hidalgo	20026	http://www.sedesol.gob.mx/work/models/SEDESOL/Informes_pobreza/2015/Municipios/Oaxaca/Oaxaca_026.pdf
Oaxaca	Chiquihuitlán de Benito Juárez	20027	http://www.sedesol.gob.mx/work/models/SEDESOL/Informes_pobreza/2015/Municipios/Oaxaca/Oaxaca_027.pdf
Oaxaca	Heroica Ciudad de Ejutla de Crespo	20028	http://www.sedesol.gob.mx/work/models/SEDESOL/Informes_pobreza/2015/Municipios/Oaxaca/Oaxaca_028.pdf
Oaxaca	Eloxochitlán de Flores Magón	20029	http://www.sedesol.gob.mx/work/models/SEDESOL/Informes_pobreza/2015/Municipios/Oaxaca/Oaxaca_029.pdf
Oaxaca	El Espinal	20030	http://www.sedesol.gob.mx/work/models/SEDESOL/Informes_pobreza/2015/Municipios/Oaxaca/Oaxaca_030.pdf
Oaxaca	Tamazulápam del Espíritu Santo	20031	http://www.sedesol.gob.mx/work/models/SEDESOL/Informes_pobreza/2015/Municipios/Oaxaca/Oaxaca_031.pdf
Oaxaca	Fresnillo de Trujano	20032	http://www.sedesol.gob.mx/work/models/SEDESOL/Informes_pobreza/2015/Municipios/Oaxaca/Oaxaca_032.pdf
Oaxaca	Guadalupe Etla	20033	http://www.sedesol.gob.mx/work/models/SEDESOL/Informes_pobreza/2015/Municipios/Oaxaca/Oaxaca_033.pdf
Oaxaca	Guadalupe de Ramírez	20034	http://www.sedesol.gob.mx/work/models/SEDESOL/Informes_pobreza/2015/Municipios/Oaxaca/Oaxaca_034.pdf
Oaxaca	Guelatao de Juárez	20035	http://www.sedesol.gob.mx/work/models/SEDESOL/Informes_pobreza/2015/Municipios/Oaxaca/Oaxaca_035.pdf
Oaxaca	Guevea de Humboldt	20036	http://www.sedesol.gob.mx/work/models/SEDESOL/Informes_pobreza/2015/Municipios/Oaxaca/Oaxaca_036.pdf
Oaxaca	Mesones Hidalgo	20037	http://www.sedesol.gob.mx/work/models/SEDESOL/Informes_pobreza/2015/Municipios/Oaxaca/Oaxaca_037.pdf
Oaxaca	Villa Hidalgo	20038	http://www.sedesol.gob.mx/work/models/SEDESOL/Informes_pobreza/2015/Municipios/Oaxaca/Oaxaca_038.pdf
Oaxaca	Heroica Ciudad de Huajuapam de León	20039	http://www.sedesol.gob.mx/work/models/SEDESOL/Informes_pobreza/2015/Municipios/Oaxaca/Oaxaca_039.pdf
Oaxaca	Huautepec	20040	http://www.sedesol.gob.mx/work/models/SEDESOL/Informes_pobreza/2015/Municipios/Oaxaca/Oaxaca_040.pdf
Oaxaca	Huautla de Jiménez	20041	http://www.sedesol.gob.mx/work/models/SEDESOL/Informes_pobreza/2015/Municipios/Oaxaca/Oaxaca_041.pdf
Oaxaca	Ixtlán de Juárez	20042	http://www.sedesol.gob.mx/work/models/SEDESOL/Informes_pobreza/2015/Municipios/Oaxaca/Oaxaca_042.pdf
Oaxaca	Heroica Ciudad de Juchitán de Zaragoza	20043	http://www.sedesol.gob.mx/work/models/SEDESOL/Informes_pobreza/2015/Municipios/Oaxaca/Oaxaca_043.pdf
Oaxaca	Loma Bonita	20044	http://www.sedesol.gob.mx/work/models/SEDESOL/Informes_pobreza/2015/Municipios/Oaxaca/Oaxaca_044.pdf
Oaxaca	Magdalena Apasco	20045	http://www.sedesol.gob.mx/work/models/SEDESOL/Informes_pobreza/2015/Municipios/Oaxaca/Oaxaca_045.pdf
Oaxaca	Magdalena Jaltepec	20046	http://www.sedesol.gob.mx/work/models/SEDESOL/Informes_pobreza/2015/Municipios/Oaxaca/Oaxaca_046.pdf
Oaxaca	Santa Magdalena Jicotlán	20047	http://www.sedesol.gob.mx/work/models/SEDESOL/Informes_pobreza/2015/Municipios/Oaxaca/Oaxaca_047.pdf
Oaxaca	Magdalena Mixtepec	20048	http://www.sedesol.gob.mx/work/models/SEDESOL/Informes_pobreza/2015/Municipios/Oaxaca/Oaxaca_048.pdf

Oaxaca	Magdalena Ocotlán	20049	http://www.sedesol.gob.mx/work/models/SEDESOL/Informes_pobreza/2015/Municipios/Oaxaca/Oaxaca_049.pdf
Oaxaca	Magdalena Peñasco	20050	http://www.sedesol.gob.mx/work/models/SEDESOL/Informes_pobreza/2015/Municipios/Oaxaca/Oaxaca_050.pdf
Oaxaca	Magdalena Teitipac	20051	http://www.sedesol.gob.mx/work/models/SEDESOL/Informes_pobreza/2015/Municipios/Oaxaca/Oaxaca_051.pdf
Oaxaca	Magdalena Tequisistlán	20052	http://www.sedesol.gob.mx/work/models/SEDESOL/Informes_pobreza/2015/Municipios/Oaxaca/Oaxaca_052.pdf
Oaxaca	Magdalena Tlacotepec	20053	http://www.sedesol.gob.mx/work/models/SEDESOL/Informes_pobreza/2015/Municipios/Oaxaca/Oaxaca_053.pdf
Oaxaca	Magdalena Zahuatlán	20054	http://www.sedesol.gob.mx/work/models/SEDESOL/Informes_pobreza/2015/Municipios/Oaxaca/Oaxaca_054.pdf
Oaxaca	Mariscala de Juárez	20055	http://www.sedesol.gob.mx/work/models/SEDESOL/Informes_pobreza/2015/Municipios/Oaxaca/Oaxaca_055.pdf
Oaxaca	Mártires de Tacubaya	20056	http://www.sedesol.gob.mx/work/models/SEDESOL/Informes_pobreza/2015/Municipios/Oaxaca/Oaxaca_056.pdf
Oaxaca	Matías Romero Avendaño	20057	http://www.sedesol.gob.mx/work/models/SEDESOL/Informes_pobreza/2015/Municipios/Oaxaca/Oaxaca_057.pdf
Oaxaca	Mazatlán Villa de Flores	20058	http://www.sedesol.gob.mx/work/models/SEDESOL/Informes_pobreza/2015/Municipios/Oaxaca/Oaxaca_058.pdf
Oaxaca	Miahuatlán de Porfirio Díaz	20059	http://www.sedesol.gob.mx/work/models/SEDESOL/Informes_pobreza/2015/Municipios/Oaxaca/Oaxaca_059.pdf
Oaxaca	Mixistlán de la Reforma	20060	http://www.sedesol.gob.mx/work/models/SEDESOL/Informes_pobreza/2015/Municipios/Oaxaca/Oaxaca_060.pdf
Oaxaca	Monjas	20061	http://www.sedesol.gob.mx/work/models/SEDESOL/Informes_pobreza/2015/Municipios/Oaxaca/Oaxaca_061.pdf
Oaxaca	Natividad	20062	http://www.sedesol.gob.mx/work/models/SEDESOL/Informes_pobreza/2015/Municipios/Oaxaca/Oaxaca_062.pdf
Oaxaca	Nazareno Etla	20063	http://www.sedesol.gob.mx/work/models/SEDESOL/Informes_pobreza/2015/Municipios/Oaxaca/Oaxaca_063.pdf
Oaxaca	Nejapa de Madero	20064	http://www.sedesol.gob.mx/work/models/SEDESOL/Informes_pobreza/2015/Municipios/Oaxaca/Oaxaca_064.pdf
Oaxaca	Ixpantepec Nieves	20065	http://www.sedesol.gob.mx/work/models/SEDESOL/Informes_pobreza/2015/Municipios/Oaxaca/Oaxaca_065.pdf
Oaxaca	Santiago Niltepec	20066	http://www.sedesol.gob.mx/work/models/SEDESOL/Informes_pobreza/2015/Municipios/Oaxaca/Oaxaca_066.pdf
Oaxaca	Oaxaca de Juárez	20067	http://www.sedesol.gob.mx/work/models/SEDESOL/Informes_pobreza/2015/Municipios/Oaxaca/Oaxaca_067.pdf
Oaxaca	Ocotlán de Morelos	20068	http://www.sedesol.gob.mx/work/models/SEDESOL/Informes_pobreza/2015/Municipios/Oaxaca/Oaxaca_068.pdf
Oaxaca	La Pe	20069	http://www.sedesol.gob.mx/work/models/SEDESOL/Informes_pobreza/2015/Municipios/Oaxaca/Oaxaca_069.pdf
Oaxaca	Pinotepa de Don Luis	20070	http://www.sedesol.gob.mx/work/models/SEDESOL/Informes_pobreza/2015/Municipios/Oaxaca/Oaxaca_070.pdf
Oaxaca	Pluma Hidalgo	20071	http://www.sedesol.gob.mx/work/models/SEDESOL/Informes_pobreza/2015/Municipios/Oaxaca/Oaxaca_071.pdf
Oaxaca	San José del Progreso	20072	http://www.sedesol.gob.mx/work/models/SEDESOL/Informes_pobreza/2015/Municipios/Oaxaca/Oaxaca_072.pdf
Oaxaca	Putla Villa de Guerrero	20073	http://www.sedesol.gob.mx/work/models/SEDESOL/Informes_pobreza/2015/Municipios/Oaxaca/Oaxaca_073.pdf
Oaxaca	Santa Catarina Quioquitani	20074	http://www.sedesol.gob.mx/work/models/SEDESOL/Informes_pobreza/2015/Municipios/Oaxaca/Oaxaca_074.pdf
Oaxaca	Reforma de Pineda	20075	http://www.sedesol.gob.mx/work/models/SEDESOL/Informes_pobreza/2015/Municipios/Oaxaca/Oaxaca_075.pdf
Oaxaca	La Reforma	20076	http://www.sedesol.gob.mx/work/models/SEDESOL/Informes_pobreza/2015/Municipios/Oaxaca/Oaxaca_076.pdf
Oaxaca	Reyes Etla	20077	http://www.sedesol.gob.mx/work/models/SEDESOL/Informes_pobreza/2015/Municipios/Oaxaca/Oaxaca_077.pdf
Oaxaca	Rojas de Cuauhtémoc	20078	http://www.sedesol.gob.mx/work/models/SEDESOL/Informes_pobreza/2015/Municipios/Oaxaca/Oaxaca_078.pdf
Oaxaca	Salina Cruz	20079	http://www.sedesol.gob.mx/work/models/SEDESOL/Informes_pobreza/2015/Municipios/Oaxaca/Oaxaca_079.pdf
Oaxaca	San Agustín Amatengo	20080	http://www.sedesol.gob.mx/work/models/SEDESOL/Informes_pobreza/2015/Municipios/Oaxaca/Oaxaca_080.pdf
Oaxaca	San Agustín Atenango	20081	http://www.sedesol.gob.mx/work/models/SEDESOL/Informes_pobreza/2015/Municipios/Oaxaca/Oaxaca_081.pdf
Oaxaca	San Agustín Chayuco	20082	http://www.sedesol.gob.mx/work/models/SEDESOL/Informes_pobreza/2015/Municipios/Oaxaca/Oaxaca_082.pdf
Oaxaca	San Agustín de las Juntas	20083	http://www.sedesol.gob.mx/work/models/SEDESOL/Informes_pobreza/2015/Municipios/Oaxaca/Oaxaca_083.pdf
Oaxaca	San Agustín Etla	20084	http://www.sedesol.gob.mx/work/models/SEDESOL/Informes_pobreza/2015/Municipios/Oaxaca/Oaxaca_084.pdf
Oaxaca	San Agustín Loxicha	20085	http://www.sedesol.gob.mx/work/models/SEDESOL/Informes_pobreza/2015/Municipios/Oaxaca/Oaxaca_085.pdf

Oaxaca	San Agustín Tlacotepec	20086	http://www.sedesol.gob.mx/work/models/SEDESOL/Informes_pobreza/2015/Municipios/Oaxaca/Oaxaca_086.pdf
Oaxaca	San Agustín Yatareni	20087	http://www.sedesol.gob.mx/work/models/SEDESOL/Informes_pobreza/2015/Municipios/Oaxaca/Oaxaca_087.pdf
Oaxaca	San Andrés Cabecera Nueva	20088	http://www.sedesol.gob.mx/work/models/SEDESOL/Informes_pobreza/2015/Municipios/Oaxaca/Oaxaca_088.pdf
Oaxaca	San Andrés Dinicuiti	20089	http://www.sedesol.gob.mx/work/models/SEDESOL/Informes_pobreza/2015/Municipios/Oaxaca/Oaxaca_089.pdf
Oaxaca	San Andrés Huapaltepec	20090	http://www.sedesol.gob.mx/work/models/SEDESOL/Informes_pobreza/2015/Municipios/Oaxaca/Oaxaca_090.pdf
Oaxaca	San Andrés Huayápam	20091	http://www.sedesol.gob.mx/work/models/SEDESOL/Informes_pobreza/2015/Municipios/Oaxaca/Oaxaca_091.pdf
Oaxaca	San Andrés Ixtlahuaca	20092	http://www.sedesol.gob.mx/work/models/SEDESOL/Informes_pobreza/2015/Municipios/Oaxaca/Oaxaca_092.pdf
Oaxaca	San Andrés Lagunas	20093	http://www.sedesol.gob.mx/work/models/SEDESOL/Informes_pobreza/2015/Municipios/Oaxaca/Oaxaca_093.pdf
Oaxaca	San Andrés Nuxiño	20094	http://www.sedesol.gob.mx/work/models/SEDESOL/Informes_pobreza/2015/Municipios/Oaxaca/Oaxaca_094.pdf
Oaxaca	San Andrés Paxtlán	20095	http://www.sedesol.gob.mx/work/models/SEDESOL/Informes_pobreza/2015/Municipios/Oaxaca/Oaxaca_095.pdf
Oaxaca	San Andrés Sinaxtla	20096	http://www.sedesol.gob.mx/work/models/SEDESOL/Informes_pobreza/2015/Municipios/Oaxaca/Oaxaca_096.pdf
Oaxaca	San Andrés Solaga	20097	http://www.sedesol.gob.mx/work/models/SEDESOL/Informes_pobreza/2015/Municipios/Oaxaca/Oaxaca_097.pdf
Oaxaca	San Andrés Teotilálpam	20098	http://www.sedesol.gob.mx/work/models/SEDESOL/Informes_pobreza/2015/Municipios/Oaxaca/Oaxaca_098.pdf
Oaxaca	San Andrés Tepetlapa	20099	http://www.sedesol.gob.mx/work/models/SEDESOL/Informes_pobreza/2015/Municipios/Oaxaca/Oaxaca_099.pdf
Oaxaca	San Andrés Yaá	20100	http://www.sedesol.gob.mx/work/models/SEDESOL/Informes_pobreza/2015/Municipios/Oaxaca/Oaxaca_100.pdf
Oaxaca	San Andrés Zabache	20101	http://www.sedesol.gob.mx/work/models/SEDESOL/Informes_pobreza/2015/Municipios/Oaxaca/Oaxaca_101.pdf
Oaxaca	San Andrés Zautla	20102	http://www.sedesol.gob.mx/work/models/SEDESOL/Informes_pobreza/2015/Municipios/Oaxaca/Oaxaca_102.pdf
Oaxaca	San Antonino Castillo Velasco	20103	http://www.sedesol.gob.mx/work/models/SEDESOL/Informes_pobreza/2015/Municipios/Oaxaca/Oaxaca_103.pdf
Oaxaca	San Antonino el Alto	20104	http://www.sedesol.gob.mx/work/models/SEDESOL/Informes_pobreza/2015/Municipios/Oaxaca/Oaxaca_104.pdf
Oaxaca	San Antonino Monte Verde	20105	http://www.sedesol.gob.mx/work/models/SEDESOL/Informes_pobreza/2015/Municipios/Oaxaca/Oaxaca_105.pdf
Oaxaca	San Antonio Acutla	20106	http://www.sedesol.gob.mx/work/models/SEDESOL/Informes_pobreza/2015/Municipios/Oaxaca/Oaxaca_106.pdf
Oaxaca	San Antonio de la Cal	20107	http://www.sedesol.gob.mx/work/models/SEDESOL/Informes_pobreza/2015/Municipios/Oaxaca/Oaxaca_107.pdf
Oaxaca	San Antonio Huitepec	20108	http://www.sedesol.gob.mx/work/models/SEDESOL/Informes_pobreza/2015/Municipios/Oaxaca/Oaxaca_108.pdf
Oaxaca	San Antonio Nanahuatípam	20109	http://www.sedesol.gob.mx/work/models/SEDESOL/Informes_pobreza/2015/Municipios/Oaxaca/Oaxaca_109.pdf
Oaxaca	San Antonio Sinicahua	20110	http://www.sedesol.gob.mx/work/models/SEDESOL/Informes_pobreza/2015/Municipios/Oaxaca/Oaxaca_110.pdf
Oaxaca	San Antonio Tepetlapa	20111	http://www.sedesol.gob.mx/work/models/SEDESOL/Informes_pobreza/2015/Municipios/Oaxaca/Oaxaca_111.pdf
Oaxaca	San Baltazar Chichicápam	20112	http://www.sedesol.gob.mx/work/models/SEDESOL/Informes_pobreza/2015/Municipios/Oaxaca/Oaxaca_112.pdf
Oaxaca	San Baltazar Loxicha	20113	http://www.sedesol.gob.mx/work/models/SEDESOL/Informes_pobreza/2015/Municipios/Oaxaca/Oaxaca_113.pdf
Oaxaca	San Baltazar Yatzachi el Bajo	20114	http://www.sedesol.gob.mx/work/models/SEDESOL/Informes_pobreza/2015/Municipios/Oaxaca/Oaxaca_114.pdf
Oaxaca	San Bartolo Coyotepec	20115	http://www.sedesol.gob.mx/work/models/SEDESOL/Informes_pobreza/2015/Municipios/Oaxaca/Oaxaca_115.pdf
Oaxaca	San Bartolomé Ayautla	20116	http://www.sedesol.gob.mx/work/models/SEDESOL/Informes_pobreza/2015/Municipios/Oaxaca/Oaxaca_116.pdf
Oaxaca	San Bartolomé Loxicha	20117	http://www.sedesol.gob.mx/work/models/SEDESOL/Informes_pobreza/2015/Municipios/Oaxaca/Oaxaca_117.pdf
Oaxaca	San Bartolomé Quialana	20118	http://www.sedesol.gob.mx/work/models/SEDESOL/Informes_pobreza/2015/Municipios/Oaxaca/Oaxaca_118.pdf
Oaxaca	San Bartolomé Yucuañe	20119	http://www.sedesol.gob.mx/work/models/SEDESOL/Informes_pobreza/2015/Municipios/Oaxaca/Oaxaca_119.pdf
Oaxaca	San Bartolomé Zoogocho	20120	http://www.sedesol.gob.mx/work/models/SEDESOL/Informes_pobreza/2015/Municipios/Oaxaca/Oaxaca_120.pdf
Oaxaca	San Bartolo Soyaltepec	20121	http://www.sedesol.gob.mx/work/models/SEDESOL/Informes_pobreza/2015/Municipios/Oaxaca/Oaxaca_121.pdf
Oaxaca	San Bartolo Yautepec	20122	http://www.sedesol.gob.mx/work/models/SEDESOL/Informes_pobreza/2015/Municipios/Oaxaca/Oaxaca_122.pdf

Oaxaca	San Bernardo Mixtepec	20123	http://www.sedesol.gob.mx/work/models/SEDESOL/Informes_pobreza/2015/Municipios/Oaxaca/Oaxaca_123.pdf
Oaxaca	San Blas Atempa	20124	http://www.sedesol.gob.mx/work/models/SEDESOL/Informes_pobreza/2015/Municipios/Oaxaca/Oaxaca_124.pdf
Oaxaca	San Carlos Yautepec	20125	http://www.sedesol.gob.mx/work/models/SEDESOL/Informes_pobreza/2015/Municipios/Oaxaca/Oaxaca_125.pdf
Oaxaca	San Cristóbal Amatlán	20126	http://www.sedesol.gob.mx/work/models/SEDESOL/Informes_pobreza/2015/Municipios/Oaxaca/Oaxaca_126.pdf
Oaxaca	San Cristóbal Amoltepec	20127	http://www.sedesol.gob.mx/work/models/SEDESOL/Informes_pobreza/2015/Municipios/Oaxaca/Oaxaca_127.pdf
Oaxaca	San Cristóbal Lachirioag	20128	http://www.sedesol.gob.mx/work/models/SEDESOL/Informes_pobreza/2015/Municipios/Oaxaca/Oaxaca_128.pdf
Oaxaca	San Cristóbal Suchixtlahuaca	20129	http://www.sedesol.gob.mx/work/models/SEDESOL/Informes_pobreza/2015/Municipios/Oaxaca/Oaxaca_129.pdf
Oaxaca	San Dionisio del Mar	20130	http://www.sedesol.gob.mx/work/models/SEDESOL/Informes_pobreza/2015/Municipios/Oaxaca/Oaxaca_130.pdf
Oaxaca	San Dionisio Ocoatepec	20131	http://www.sedesol.gob.mx/work/models/SEDESOL/Informes_pobreza/2015/Municipios/Oaxaca/Oaxaca_131.pdf
Oaxaca	San Dionisio Ocotlán	20132	http://www.sedesol.gob.mx/work/models/SEDESOL/Informes_pobreza/2015/Municipios/Oaxaca/Oaxaca_132.pdf
Oaxaca	San Esteban Atlatlahuca	20133	http://www.sedesol.gob.mx/work/models/SEDESOL/Informes_pobreza/2015/Municipios/Oaxaca/Oaxaca_133.pdf
Oaxaca	San Felipe Jalapa de Díaz	20134	http://www.sedesol.gob.mx/work/models/SEDESOL/Informes_pobreza/2015/Municipios/Oaxaca/Oaxaca_134.pdf
Oaxaca	San Felipe Tejalápam	20135	http://www.sedesol.gob.mx/work/models/SEDESOL/Informes_pobreza/2015/Municipios/Oaxaca/Oaxaca_135.pdf
Oaxaca	San Felipe Usila	20136	http://www.sedesol.gob.mx/work/models/SEDESOL/Informes_pobreza/2015/Municipios/Oaxaca/Oaxaca_136.pdf
Oaxaca	San Francisco Cahuacuá	20137	http://www.sedesol.gob.mx/work/models/SEDESOL/Informes_pobreza/2015/Municipios/Oaxaca/Oaxaca_137.pdf
Oaxaca	San Francisco Cajonos	20138	http://www.sedesol.gob.mx/work/models/SEDESOL/Informes_pobreza/2015/Municipios/Oaxaca/Oaxaca_138.pdf
Oaxaca	San Francisco Chapulapa	20139	http://www.sedesol.gob.mx/work/models/SEDESOL/Informes_pobreza/2015/Municipios/Oaxaca/Oaxaca_139.pdf
Oaxaca	San Francisco Chindúa	20140	http://www.sedesol.gob.mx/work/models/SEDESOL/Informes_pobreza/2015/Municipios/Oaxaca/Oaxaca_140.pdf
Oaxaca	San Francisco del Mar	20141	http://www.sedesol.gob.mx/work/models/SEDESOL/Informes_pobreza/2015/Municipios/Oaxaca/Oaxaca_141.pdf
Oaxaca	San Francisco Huehuetlán	20142	http://www.sedesol.gob.mx/work/models/SEDESOL/Informes_pobreza/2015/Municipios/Oaxaca/Oaxaca_142.pdf
Oaxaca	San Francisco Ixhuatán	20143	http://www.sedesol.gob.mx/work/models/SEDESOL/Informes_pobreza/2015/Municipios/Oaxaca/Oaxaca_143.pdf
Oaxaca	San Francisco Jaltepetongo	20144	http://www.sedesol.gob.mx/work/models/SEDESOL/Informes_pobreza/2015/Municipios/Oaxaca/Oaxaca_144.pdf
Oaxaca	San Francisco Lachigoló	20145	http://www.sedesol.gob.mx/work/models/SEDESOL/Informes_pobreza/2015/Municipios/Oaxaca/Oaxaca_145.pdf
Oaxaca	San Francisco Logueche	20146	http://www.sedesol.gob.mx/work/models/SEDESOL/Informes_pobreza/2015/Municipios/Oaxaca/Oaxaca_146.pdf
Oaxaca	San Francisco Nuxaño	20147	http://www.sedesol.gob.mx/work/models/SEDESOL/Informes_pobreza/2015/Municipios/Oaxaca/Oaxaca_147.pdf
Oaxaca	San Francisco Ozolotepec	20148	http://www.sedesol.gob.mx/work/models/SEDESOL/Informes_pobreza/2015/Municipios/Oaxaca/Oaxaca_148.pdf
Oaxaca	San Francisco Sola	20149	http://www.sedesol.gob.mx/work/models/SEDESOL/Informes_pobreza/2015/Municipios/Oaxaca/Oaxaca_149.pdf
Oaxaca	San Francisco Telixtlahuaca	20150	http://www.sedesol.gob.mx/work/models/SEDESOL/Informes_pobreza/2015/Municipios/Oaxaca/Oaxaca_150.pdf
Oaxaca	San Francisco Teopan	20151	http://www.sedesol.gob.mx/work/models/SEDESOL/Informes_pobreza/2015/Municipios/Oaxaca/Oaxaca_151.pdf
Oaxaca	San Francisco Tlapancingo	20152	http://www.sedesol.gob.mx/work/models/SEDESOL/Informes_pobreza/2015/Municipios/Oaxaca/Oaxaca_152.pdf
Oaxaca	San Gabriel Mixtepec	20153	http://www.sedesol.gob.mx/work/models/SEDESOL/Informes_pobreza/2015/Municipios/Oaxaca/Oaxaca_153.pdf
Oaxaca	San Ildefonso Amatlán	20154	http://www.sedesol.gob.mx/work/models/SEDESOL/Informes_pobreza/2015/Municipios/Oaxaca/Oaxaca_154.pdf
Oaxaca	San Ildefonso Sola	20155	http://www.sedesol.gob.mx/work/models/SEDESOL/Informes_pobreza/2015/Municipios/Oaxaca/Oaxaca_155.pdf
Oaxaca	San Ildefonso Villa Alta	20156	http://www.sedesol.gob.mx/work/models/SEDESOL/Informes_pobreza/2015/Municipios/Oaxaca/Oaxaca_156.pdf
Oaxaca	San Jacinto Amilpas	20157	http://www.sedesol.gob.mx/work/models/SEDESOL/Informes_pobreza/2015/Municipios/Oaxaca/Oaxaca_157.pdf
Oaxaca	San Jacinto Tlacotepec	20158	http://www.sedesol.gob.mx/work/models/SEDESOL/Informes_pobreza/2015/Municipios/Oaxaca/Oaxaca_158.pdf
Oaxaca	San Jerónimo Coatlán	20159	http://www.sedesol.gob.mx/work/models/SEDESOL/Informes_pobreza/2015/Municipios/Oaxaca/Oaxaca_159.pdf
Oaxaca	San Jerónimo Silacayoapilla	20160	http://www.sedesol.gob.mx/work/models/SEDESOL/Informes_pobreza/2015/Municipios/Oaxaca/Oaxaca_160.pdf

Oaxaca	San Jerónimo Sosola	20161	http://www.sedesol.gob.mx/work/models/SEDESOL/Informes_pobreza/2015/Municipios/Oaxaca/Oaxaca_161.pdf
Oaxaca	San Jerónimo Taviche	20162	http://www.sedesol.gob.mx/work/models/SEDESOL/Informes_pobreza/2015/Municipios/Oaxaca/Oaxaca_162.pdf
Oaxaca	San Jerónimo Tecóatl	20163	http://www.sedesol.gob.mx/work/models/SEDESOL/Informes_pobreza/2015/Municipios/Oaxaca/Oaxaca_163.pdf
Oaxaca	San Jorge Nuchita	20164	http://www.sedesol.gob.mx/work/models/SEDESOL/Informes_pobreza/2015/Municipios/Oaxaca/Oaxaca_164.pdf
Oaxaca	San José Ayuquila	20165	http://www.sedesol.gob.mx/work/models/SEDESOL/Informes_pobreza/2015/Municipios/Oaxaca/Oaxaca_165.pdf
Oaxaca	San José Chiltepec	20166	http://www.sedesol.gob.mx/work/models/SEDESOL/Informes_pobreza/2015/Municipios/Oaxaca/Oaxaca_166.pdf
Oaxaca	San José del Peñasco	20167	http://www.sedesol.gob.mx/work/models/SEDESOL/Informes_pobreza/2015/Municipios/Oaxaca/Oaxaca_167.pdf
Oaxaca	San José Estancia Grande	20168	http://www.sedesol.gob.mx/work/models/SEDESOL/Informes_pobreza/2015/Municipios/Oaxaca/Oaxaca_168.pdf
Oaxaca	San José Independencia	20169	http://www.sedesol.gob.mx/work/models/SEDESOL/Informes_pobreza/2015/Municipios/Oaxaca/Oaxaca_169.pdf
Oaxaca	San José Lachiguiri	20170	http://www.sedesol.gob.mx/work/models/SEDESOL/Informes_pobreza/2015/Municipios/Oaxaca/Oaxaca_170.pdf
Oaxaca	San José Tenango	20171	http://www.sedesol.gob.mx/work/models/SEDESOL/Informes_pobreza/2015/Municipios/Oaxaca/Oaxaca_171.pdf
Oaxaca	San Juan Achiutla	20172	http://www.sedesol.gob.mx/work/models/SEDESOL/Informes_pobreza/2015/Municipios/Oaxaca/Oaxaca_172.pdf
Oaxaca	San Juan Atepec	20173	http://www.sedesol.gob.mx/work/models/SEDESOL/Informes_pobreza/2015/Municipios/Oaxaca/Oaxaca_173.pdf
Oaxaca	Ánimas Trujano	20174	http://www.sedesol.gob.mx/work/models/SEDESOL/Informes_pobreza/2015/Municipios/Oaxaca/Oaxaca_174.pdf
Oaxaca	San Juan Bautista Atatlahuca	20175	http://www.sedesol.gob.mx/work/models/SEDESOL/Informes_pobreza/2015/Municipios/Oaxaca/Oaxaca_175.pdf
Oaxaca	San Juan Bautista Coixtlahuaca	20176	http://www.sedesol.gob.mx/work/models/SEDESOL/Informes_pobreza/2015/Municipios/Oaxaca/Oaxaca_176.pdf
Oaxaca	San Juan Bautista Cuicatlán	20177	http://www.sedesol.gob.mx/work/models/SEDESOL/Informes_pobreza/2015/Municipios/Oaxaca/Oaxaca_177.pdf
Oaxaca	San Juan Bautista Guelache	20178	http://www.sedesol.gob.mx/work/models/SEDESOL/Informes_pobreza/2015/Municipios/Oaxaca/Oaxaca_178.pdf
Oaxaca	San Juan Bautista Jayacatlán	20179	http://www.sedesol.gob.mx/work/models/SEDESOL/Informes_pobreza/2015/Municipios/Oaxaca/Oaxaca_179.pdf
Oaxaca	San Juan Bautista Lo de Soto	20180	http://www.sedesol.gob.mx/work/models/SEDESOL/Informes_pobreza/2015/Municipios/Oaxaca/Oaxaca_180.pdf
Oaxaca	San Juan Bautista Suchitepec	20181	http://www.sedesol.gob.mx/work/models/SEDESOL/Informes_pobreza/2015/Municipios/Oaxaca/Oaxaca_181.pdf
Oaxaca	San Juan Bautista Tlacoatzintepec	20182	http://www.sedesol.gob.mx/work/models/SEDESOL/Informes_pobreza/2015/Municipios/Oaxaca/Oaxaca_182.pdf
Oaxaca	San Juan Bautista Tlachichilco	20183	http://www.sedesol.gob.mx/work/models/SEDESOL/Informes_pobreza/2015/Municipios/Oaxaca/Oaxaca_183.pdf
Oaxaca	San Juan Bautista Tuxtepec	20184	http://www.sedesol.gob.mx/work/models/SEDESOL/Informes_pobreza/2015/Municipios/Oaxaca/Oaxaca_184.pdf
Oaxaca	San Juan Cacahuatpec	20185	http://www.sedesol.gob.mx/work/models/SEDESOL/Informes_pobreza/2015/Municipios/Oaxaca/Oaxaca_185.pdf
Oaxaca	San Juan Cieneguilla	20186	http://www.sedesol.gob.mx/work/models/SEDESOL/Informes_pobreza/2015/Municipios/Oaxaca/Oaxaca_186.pdf
Oaxaca	San Juan Coatzacoapam	20187	http://www.sedesol.gob.mx/work/models/SEDESOL/Informes_pobreza/2015/Municipios/Oaxaca/Oaxaca_187.pdf
Oaxaca	San Juan Colorado	20188	http://www.sedesol.gob.mx/work/models/SEDESOL/Informes_pobreza/2015/Municipios/Oaxaca/Oaxaca_188.pdf
Oaxaca	San Juan Comaltepec	20189	http://www.sedesol.gob.mx/work/models/SEDESOL/Informes_pobreza/2015/Municipios/Oaxaca/Oaxaca_189.pdf
Oaxaca	San Juan Cotzocón	20190	http://www.sedesol.gob.mx/work/models/SEDESOL/Informes_pobreza/2015/Municipios/Oaxaca/Oaxaca_190.pdf
Oaxaca	San Juan Chicomezúchil	20191	http://www.sedesol.gob.mx/work/models/SEDESOL/Informes_pobreza/2015/Municipios/Oaxaca/Oaxaca_191.pdf
Oaxaca	San Juan Chilteca	20192	http://www.sedesol.gob.mx/work/models/SEDESOL/Informes_pobreza/2015/Municipios/Oaxaca/Oaxaca_192.pdf
Oaxaca	San Juan del Estado	20193	http://www.sedesol.gob.mx/work/models/SEDESOL/Informes_pobreza/2015/Municipios/Oaxaca/Oaxaca_193.pdf
Oaxaca	San Juan del Río	20194	http://www.sedesol.gob.mx/work/models/SEDESOL/Informes_pobreza/2015/Municipios/Oaxaca/Oaxaca_194.pdf
Oaxaca	San Juan Dixi	20195	http://www.sedesol.gob.mx/work/models/SEDESOL/Informes_pobreza/2015/Municipios/Oaxaca/Oaxaca_195.pdf
Oaxaca	San Juan Evangelista Analco	20196	http://www.sedesol.gob.mx/work/models/SEDESOL/Informes_pobreza/2015/Municipios/Oaxaca/Oaxaca_196.pdf

Oaxaca	San Juan Guelavía	20197	http://www.sedesol.gob.mx/work/models/SEDESOL/Informes_pobreza/2015/Municipios/Oaxaca/Oaxaca_197.pdf
Oaxaca	San Juan Guichicovi	20198	http://www.sedesol.gob.mx/work/models/SEDESOL/Informes_pobreza/2015/Municipios/Oaxaca/Oaxaca_198.pdf
Oaxaca	San Juan Ihualtepec	20199	http://www.sedesol.gob.mx/work/models/SEDESOL/Informes_pobreza/2015/Municipios/Oaxaca/Oaxaca_199.pdf
Oaxaca	San Juan Juquila Mixes	20200	http://www.sedesol.gob.mx/work/models/SEDESOL/Informes_pobreza/2015/Municipios/Oaxaca/Oaxaca_200.pdf
Oaxaca	San Juan Juquila Vijanos	20201	http://www.sedesol.gob.mx/work/models/SEDESOL/Informes_pobreza/2015/Municipios/Oaxaca/Oaxaca_201.pdf
Oaxaca	San Juan Lachao	20202	http://www.sedesol.gob.mx/work/models/SEDESOL/Informes_pobreza/2015/Municipios/Oaxaca/Oaxaca_202.pdf
Oaxaca	San Juan Lachigalla	20203	http://www.sedesol.gob.mx/work/models/SEDESOL/Informes_pobreza/2015/Municipios/Oaxaca/Oaxaca_203.pdf
Oaxaca	San Juan Lajarcia	20204	http://www.sedesol.gob.mx/work/models/SEDESOL/Informes_pobreza/2015/Municipios/Oaxaca/Oaxaca_204.pdf
Oaxaca	San Juan Lalana	20205	http://www.sedesol.gob.mx/work/models/SEDESOL/Informes_pobreza/2015/Municipios/Oaxaca/Oaxaca_205.pdf
Oaxaca	San Juan de los Cués	20206	http://www.sedesol.gob.mx/work/models/SEDESOL/Informes_pobreza/2015/Municipios/Oaxaca/Oaxaca_206.pdf
Oaxaca	San Juan Mazatlán	20207	http://www.sedesol.gob.mx/work/models/SEDESOL/Informes_pobreza/2015/Municipios/Oaxaca/Oaxaca_207.pdf
Oaxaca	San Juan Mixtepec -Dto. 08 -	20208	http://www.sedesol.gob.mx/work/models/SEDESOL/Informes_pobreza/2015/Municipios/Oaxaca/Oaxaca_208.pdf
Oaxaca	San Juan Mixtepec -Dto. 26 -	20209	http://www.sedesol.gob.mx/work/models/SEDESOL/Informes_pobreza/2015/Municipios/Oaxaca/Oaxaca_209.pdf
Oaxaca	San Juan Nümü	20210	http://www.sedesol.gob.mx/work/models/SEDESOL/Informes_pobreza/2015/Municipios/Oaxaca/Oaxaca_210.pdf
Oaxaca	San Juan Ozolotepec	20211	http://www.sedesol.gob.mx/work/models/SEDESOL/Informes_pobreza/2015/Municipios/Oaxaca/Oaxaca_211.pdf
Oaxaca	San Juan Petlapa	20212	http://www.sedesol.gob.mx/work/models/SEDESOL/Informes_pobreza/2015/Municipios/Oaxaca/Oaxaca_212.pdf
Oaxaca	San Juan Quiáhije	20213	http://www.sedesol.gob.mx/work/models/SEDESOL/Informes_pobreza/2015/Municipios/Oaxaca/Oaxaca_213.pdf
Oaxaca	San Juan Quiotepec	20214	http://www.sedesol.gob.mx/work/models/SEDESOL/Informes_pobreza/2015/Municipios/Oaxaca/Oaxaca_214.pdf
Oaxaca	San Juan Sayultepec	20215	http://www.sedesol.gob.mx/work/models/SEDESOL/Informes_pobreza/2015/Municipios/Oaxaca/Oaxaca_215.pdf
Oaxaca	San Juan Tabaá	20216	http://www.sedesol.gob.mx/work/models/SEDESOL/Informes_pobreza/2015/Municipios/Oaxaca/Oaxaca_216.pdf
Oaxaca	San Juan Tamazola	20217	http://www.sedesol.gob.mx/work/models/SEDESOL/Informes_pobreza/2015/Municipios/Oaxaca/Oaxaca_217.pdf
Oaxaca	San Juan Teita	20218	http://www.sedesol.gob.mx/work/models/SEDESOL/Informes_pobreza/2015/Municipios/Oaxaca/Oaxaca_218.pdf
Oaxaca	San Juan Teitipac	20219	http://www.sedesol.gob.mx/work/models/SEDESOL/Informes_pobreza/2015/Municipios/Oaxaca/Oaxaca_219.pdf
Oaxaca	San Juan Tepeuxila	20220	http://www.sedesol.gob.mx/work/models/SEDESOL/Informes_pobreza/2015/Municipios/Oaxaca/Oaxaca_220.pdf
Oaxaca	San Juan Teposcolula	20221	http://www.sedesol.gob.mx/work/models/SEDESOL/Informes_pobreza/2015/Municipios/Oaxaca/Oaxaca_221.pdf
Oaxaca	San Juan Yaeé	20222	http://www.sedesol.gob.mx/work/models/SEDESOL/Informes_pobreza/2015/Municipios/Oaxaca/Oaxaca_222.pdf
Oaxaca	San Juan Yatzona	20223	http://www.sedesol.gob.mx/work/models/SEDESOL/Informes_pobreza/2015/Municipios/Oaxaca/Oaxaca_223.pdf
Oaxaca	San Juan Yucuita	20224	http://www.sedesol.gob.mx/work/models/SEDESOL/Informes_pobreza/2015/Municipios/Oaxaca/Oaxaca_224.pdf
Oaxaca	San Lorenzo	20225	http://www.sedesol.gob.mx/work/models/SEDESOL/Informes_pobreza/2015/Municipios/Oaxaca/Oaxaca_225.pdf
Oaxaca	San Lorenzo Albarradas	20226	http://www.sedesol.gob.mx/work/models/SEDESOL/Informes_pobreza/2015/Municipios/Oaxaca/Oaxaca_226.pdf
Oaxaca	San Lorenzo Cacaotepec	20227	http://www.sedesol.gob.mx/work/models/SEDESOL/Informes_pobreza/2015/Municipios/Oaxaca/Oaxaca_227.pdf
Oaxaca	San Lorenzo Cuaunecuiltitla	20228	http://www.sedesol.gob.mx/work/models/SEDESOL/Informes_pobreza/2015/Municipios/Oaxaca/Oaxaca_228.pdf
Oaxaca	San Lorenzo Texmelúcan	20229	http://www.sedesol.gob.mx/work/models/SEDESOL/Informes_pobreza/2015/Municipios/Oaxaca/Oaxaca_229.pdf
Oaxaca	San Lorenzo Victoria	20230	http://www.sedesol.gob.mx/work/models/SEDESOL/Informes_pobreza/2015/Municipios/Oaxaca/Oaxaca_230.pdf
Oaxaca	San Lucas Camotlán	20231	http://www.sedesol.gob.mx/work/models/SEDESOL/Informes_pobreza/2015/Municipios/Oaxaca/Oaxaca_231.pdf
Oaxaca	San Lucas Ojitlán	20232	http://www.sedesol.gob.mx/work/models/SEDESOL/Informes_pobreza/2015/Municipios/Oaxaca/Oaxaca_232.pdf
Oaxaca	San Lucas Quiavini	20233	http://www.sedesol.gob.mx/work/models/SEDESOL/Informes_pobreza/2015/Municipios/Oaxaca/Oaxaca_233.pdf
Oaxaca	San Lucas Zoquiápan	20234	http://www.sedesol.gob.mx/work/models/SEDESOL/Informes_pobreza/2015/Municipios/Oaxaca/Oaxaca_234.pdf

Oaxaca	San Luis Amatlán	20235	http://www.sedesol.gob.mx/work/models/SEDESOL/Informes_pobreza/2015/Municipios/Oaxaca/Oaxaca_235.pdf
Oaxaca	San Marcial Ozolotepec	20236	http://www.sedesol.gob.mx/work/models/SEDESOL/Informes_pobreza/2015/Municipios/Oaxaca/Oaxaca_236.pdf
Oaxaca	San Marcos Arteaga	20237	http://www.sedesol.gob.mx/work/models/SEDESOL/Informes_pobreza/2015/Municipios/Oaxaca/Oaxaca_237.pdf
Oaxaca	San Martín de los Cansecos	20238	http://www.sedesol.gob.mx/work/models/SEDESOL/Informes_pobreza/2015/Municipios/Oaxaca/Oaxaca_238.pdf
Oaxaca	San Martín Huamelúlpam	20239	http://www.sedesol.gob.mx/work/models/SEDESOL/Informes_pobreza/2015/Municipios/Oaxaca/Oaxaca_239.pdf
Oaxaca	San Martín Itunyoso	20240	http://www.sedesol.gob.mx/work/models/SEDESOL/Informes_pobreza/2015/Municipios/Oaxaca/Oaxaca_240.pdf
Oaxaca	San Martín Lachilá	20241	http://www.sedesol.gob.mx/work/models/SEDESOL/Informes_pobreza/2015/Municipios/Oaxaca/Oaxaca_241.pdf
Oaxaca	San Martín Peras	20242	http://www.sedesol.gob.mx/work/models/SEDESOL/Informes_pobreza/2015/Municipios/Oaxaca/Oaxaca_242.pdf
Oaxaca	San Martín Tilcajete	20243	http://www.sedesol.gob.mx/work/models/SEDESOL/Informes_pobreza/2015/Municipios/Oaxaca/Oaxaca_243.pdf
Oaxaca	San Martín Toxpalan	20244	http://www.sedesol.gob.mx/work/models/SEDESOL/Informes_pobreza/2015/Municipios/Oaxaca/Oaxaca_244.pdf
Oaxaca	San Martín Zacatepec	20245	http://www.sedesol.gob.mx/work/models/SEDESOL/Informes_pobreza/2015/Municipios/Oaxaca/Oaxaca_245.pdf
Oaxaca	San Mateo Cajonos	20246	http://www.sedesol.gob.mx/work/models/SEDESOL/Informes_pobreza/2015/Municipios/Oaxaca/Oaxaca_246.pdf
Oaxaca	Capulálpam de Méndez	20247	http://www.sedesol.gob.mx/work/models/SEDESOL/Informes_pobreza/2015/Municipios/Oaxaca/Oaxaca_247.pdf
Oaxaca	San Mateo del Mar	20248	http://www.sedesol.gob.mx/work/models/SEDESOL/Informes_pobreza/2015/Municipios/Oaxaca/Oaxaca_248.pdf
Oaxaca	San Mateo Yolochochitlán	20249	http://www.sedesol.gob.mx/work/models/SEDESOL/Informes_pobreza/2015/Municipios/Oaxaca/Oaxaca_249.pdf
Oaxaca	San Mateo Etlatongo	20250	http://www.sedesol.gob.mx/work/models/SEDESOL/Informes_pobreza/2015/Municipios/Oaxaca/Oaxaca_250.pdf
Oaxaca	San Mateo Nejápam	20251	http://www.sedesol.gob.mx/work/models/SEDESOL/Informes_pobreza/2015/Municipios/Oaxaca/Oaxaca_251.pdf
Oaxaca	San Mateo Peñasco	20252	http://www.sedesol.gob.mx/work/models/SEDESOL/Informes_pobreza/2015/Municipios/Oaxaca/Oaxaca_252.pdf
Oaxaca	San Mateo Piñas	20253	http://www.sedesol.gob.mx/work/models/SEDESOL/Informes_pobreza/2015/Municipios/Oaxaca/Oaxaca_253.pdf
Oaxaca	San Mateo Río Hondo	20254	http://www.sedesol.gob.mx/work/models/SEDESOL/Informes_pobreza/2015/Municipios/Oaxaca/Oaxaca_254.pdf
Oaxaca	San Mateo Sindihui	20255	http://www.sedesol.gob.mx/work/models/SEDESOL/Informes_pobreza/2015/Municipios/Oaxaca/Oaxaca_255.pdf
Oaxaca	San Mateo Tlapitepec	20256	http://www.sedesol.gob.mx/work/models/SEDESOL/Informes_pobreza/2015/Municipios/Oaxaca/Oaxaca_256.pdf
Oaxaca	San Melchor Betaza	20257	http://www.sedesol.gob.mx/work/models/SEDESOL/Informes_pobreza/2015/Municipios/Oaxaca/Oaxaca_257.pdf
Oaxaca	San Miguel Achiutla	20258	http://www.sedesol.gob.mx/work/models/SEDESOL/Informes_pobreza/2015/Municipios/Oaxaca/Oaxaca_258.pdf
Oaxaca	San Miguel Ahuehuetitlán	20259	http://www.sedesol.gob.mx/work/models/SEDESOL/Informes_pobreza/2015/Municipios/Oaxaca/Oaxaca_259.pdf
Oaxaca	San Miguel Aloápam	20260	http://www.sedesol.gob.mx/work/models/SEDESOL/Informes_pobreza/2015/Municipios/Oaxaca/Oaxaca_260.pdf
Oaxaca	San Miguel Amatlán	20261	http://www.sedesol.gob.mx/work/models/SEDESOL/Informes_pobreza/2015/Municipios/Oaxaca/Oaxaca_261.pdf
Oaxaca	San Miguel Amatlán	20262	http://www.sedesol.gob.mx/work/models/SEDESOL/Informes_pobreza/2015/Municipios/Oaxaca/Oaxaca_262.pdf
Oaxaca	San Miguel Coatlán	20263	http://www.sedesol.gob.mx/work/models/SEDESOL/Informes_pobreza/2015/Municipios/Oaxaca/Oaxaca_263.pdf
Oaxaca	San Miguel Chichahua	20264	http://www.sedesol.gob.mx/work/models/SEDESOL/Informes_pobreza/2015/Municipios/Oaxaca/Oaxaca_264.pdf
Oaxaca	San Miguel Chimalapa	20265	http://www.sedesol.gob.mx/work/models/SEDESOL/Informes_pobreza/2015/Municipios/Oaxaca/Oaxaca_265.pdf
Oaxaca	San Miguel del Puerto	20266	http://www.sedesol.gob.mx/work/models/SEDESOL/Informes_pobreza/2015/Municipios/Oaxaca/Oaxaca_266.pdf
Oaxaca	San Miguel del Río	20267	http://www.sedesol.gob.mx/work/models/SEDESOL/Informes_pobreza/2015/Municipios/Oaxaca/Oaxaca_267.pdf
Oaxaca	San Miguel Ejutla	20268	http://www.sedesol.gob.mx/work/models/SEDESOL/Informes_pobreza/2015/Municipios/Oaxaca/Oaxaca_268.pdf
Oaxaca	San Miguel el Grande	20269	http://www.sedesol.gob.mx/work/models/SEDESOL/Informes_pobreza/2015/Municipios/Oaxaca/Oaxaca_269.pdf
Oaxaca	San Miguel Huautla	20270	http://www.sedesol.gob.mx/work/models/SEDESOL/Informes_pobreza/2015/Municipios/Oaxaca/Oaxaca_270.pdf
Oaxaca	San Miguel Mixtepec	20271	http://www.sedesol.gob.mx/work/models/SEDESOL/Informes_pobreza/2015/Municipios/Oaxaca/Oaxaca_271.pdf
Oaxaca	San Miguel Panixtlahuaca	20272	http://www.sedesol.gob.mx/work/models/SEDESOL/Informes_pobreza/2015/Municipios/Oaxaca/Oaxaca_272.pdf

Oaxaca	San Miguel Peras	20273	http://www.sedesol.gob.mx/work/models/SEDESOL/Informes_pobreza/2015/Municipios/Oaxaca/Oaxaca_273.pdf
Oaxaca	San Miguel Piedras	20274	http://www.sedesol.gob.mx/work/models/SEDESOL/Informes_pobreza/2015/Municipios/Oaxaca/Oaxaca_274.pdf
Oaxaca	San Miguel Quetzaltepec	20275	http://www.sedesol.gob.mx/work/models/SEDESOL/Informes_pobreza/2015/Municipios/Oaxaca/Oaxaca_275.pdf
Oaxaca	San Miguel Santa Flor	20276	http://www.sedesol.gob.mx/work/models/SEDESOL/Informes_pobreza/2015/Municipios/Oaxaca/Oaxaca_276.pdf
Oaxaca	Villa Sola de Vega	20277	http://www.sedesol.gob.mx/work/models/SEDESOL/Informes_pobreza/2015/Municipios/Oaxaca/Oaxaca_277.pdf
Oaxaca	San Miguel Soyaltepec	20278	http://www.sedesol.gob.mx/work/models/SEDESOL/Informes_pobreza/2015/Municipios/Oaxaca/Oaxaca_278.pdf
Oaxaca	San Miguel Suchixtepec	20279	http://www.sedesol.gob.mx/work/models/SEDESOL/Informes_pobreza/2015/Municipios/Oaxaca/Oaxaca_279.pdf
Oaxaca	Villa Talea de Castro	20280	http://www.sedesol.gob.mx/work/models/SEDESOL/Informes_pobreza/2015/Municipios/Oaxaca/Oaxaca_280.pdf
Oaxaca	San Miguel Tecomatlán	20281	http://www.sedesol.gob.mx/work/models/SEDESOL/Informes_pobreza/2015/Municipios/Oaxaca/Oaxaca_281.pdf
Oaxaca	San Miguel Tenango	20282	http://www.sedesol.gob.mx/work/models/SEDESOL/Informes_pobreza/2015/Municipios/Oaxaca/Oaxaca_282.pdf
Oaxaca	San Miguel Tequixtepec	20283	http://www.sedesol.gob.mx/work/models/SEDESOL/Informes_pobreza/2015/Municipios/Oaxaca/Oaxaca_283.pdf
Oaxaca	San Miguel Tilquiápam	20284	http://www.sedesol.gob.mx/work/models/SEDESOL/Informes_pobreza/2015/Municipios/Oaxaca/Oaxaca_284.pdf
Oaxaca	San Miguel Tlacamama	20285	http://www.sedesol.gob.mx/work/models/SEDESOL/Informes_pobreza/2015/Municipios/Oaxaca/Oaxaca_285.pdf
Oaxaca	San Miguel Tlacotepec	20286	http://www.sedesol.gob.mx/work/models/SEDESOL/Informes_pobreza/2015/Municipios/Oaxaca/Oaxaca_286.pdf
Oaxaca	San Miguel Tulancingo	20287	http://www.sedesol.gob.mx/work/models/SEDESOL/Informes_pobreza/2015/Municipios/Oaxaca/Oaxaca_287.pdf
Oaxaca	San Miguel Yotao	20288	http://www.sedesol.gob.mx/work/models/SEDESOL/Informes_pobreza/2015/Municipios/Oaxaca/Oaxaca_288.pdf
Oaxaca	San Nicolás	20289	http://www.sedesol.gob.mx/work/models/SEDESOL/Informes_pobreza/2015/Municipios/Oaxaca/Oaxaca_289.pdf
Oaxaca	San Nicolás Hidalgo	20290	http://www.sedesol.gob.mx/work/models/SEDESOL/Informes_pobreza/2015/Municipios/Oaxaca/Oaxaca_290.pdf
Oaxaca	San Pablo Coatlán	20291	http://www.sedesol.gob.mx/work/models/SEDESOL/Informes_pobreza/2015/Municipios/Oaxaca/Oaxaca_291.pdf
Oaxaca	San Pablo Cuatro Venados	20292	http://www.sedesol.gob.mx/work/models/SEDESOL/Informes_pobreza/2015/Municipios/Oaxaca/Oaxaca_292.pdf
Oaxaca	San Pablo Etla	20293	http://www.sedesol.gob.mx/work/models/SEDESOL/Informes_pobreza/2015/Municipios/Oaxaca/Oaxaca_293.pdf
Oaxaca	San Pablo Huitzo	20294	http://www.sedesol.gob.mx/work/models/SEDESOL/Informes_pobreza/2015/Municipios/Oaxaca/Oaxaca_294.pdf
Oaxaca	San Pablo Huixtepec	20295	http://www.sedesol.gob.mx/work/models/SEDESOL/Informes_pobreza/2015/Municipios/Oaxaca/Oaxaca_295.pdf
Oaxaca	San Pablo Macuiltianguis	20296	http://www.sedesol.gob.mx/work/models/SEDESOL/Informes_pobreza/2015/Municipios/Oaxaca/Oaxaca_296.pdf
Oaxaca	San Pablo Tijaltepec	20297	http://www.sedesol.gob.mx/work/models/SEDESOL/Informes_pobreza/2015/Municipios/Oaxaca/Oaxaca_297.pdf
Oaxaca	San Pablo Villa de Mitla	20298	http://www.sedesol.gob.mx/work/models/SEDESOL/Informes_pobreza/2015/Municipios/Oaxaca/Oaxaca_298.pdf
Oaxaca	San Pablo Yaganiza	20299	http://www.sedesol.gob.mx/work/models/SEDESOL/Informes_pobreza/2015/Municipios/Oaxaca/Oaxaca_299.pdf
Oaxaca	San Pedro Amuzgos	20300	http://www.sedesol.gob.mx/work/models/SEDESOL/Informes_pobreza/2015/Municipios/Oaxaca/Oaxaca_300.pdf
Oaxaca	San Pedro Apóstol	20301	http://www.sedesol.gob.mx/work/models/SEDESOL/Informes_pobreza/2015/Municipios/Oaxaca/Oaxaca_301.pdf
Oaxaca	San Pedro Atoyac	20302	http://www.sedesol.gob.mx/work/models/SEDESOL/Informes_pobreza/2015/Municipios/Oaxaca/Oaxaca_302.pdf
Oaxaca	San Pedro Cajonos	20303	http://www.sedesol.gob.mx/work/models/SEDESOL/Informes_pobreza/2015/Municipios/Oaxaca/Oaxaca_303.pdf
Oaxaca	San Pedro Coxcaltepec Cántaros	20304	http://www.sedesol.gob.mx/work/models/SEDESOL/Informes_pobreza/2015/Municipios/Oaxaca/Oaxaca_304.pdf
Oaxaca	San Pedro Comitancillo	20305	http://www.sedesol.gob.mx/work/models/SEDESOL/Informes_pobreza/2015/Municipios/Oaxaca/Oaxaca_305.pdf
Oaxaca	San Pedro el Alto	20306	http://www.sedesol.gob.mx/work/models/SEDESOL/Informes_pobreza/2015/Municipios/Oaxaca/Oaxaca_306.pdf
Oaxaca	San Pedro Huamelula	20307	http://www.sedesol.gob.mx/work/models/SEDESOL/Informes_pobreza/2015/Municipios/Oaxaca/Oaxaca_307.pdf
Oaxaca	San Pedro Huilotepic	20308	http://www.sedesol.gob.mx/work/models/SEDESOL/Informes_pobreza/2015/Municipios/Oaxaca/Oaxaca_308.pdf
Oaxaca	San Pedro Ixcatlán	20309	http://www.sedesol.gob.mx/work/models/SEDESOL/Informes_pobreza/2015/Municipios/Oaxaca/Oaxaca_309.pdf

Oaxaca	San Pedro Ixtlahuaca	20310	http://www.sedesol.gob.mx/work/models/SEDESOL/Informes_pobreza/2015/Municipios/Oaxaca/Oaxaca_310.pdf
Oaxaca	San Pedro Jaltepetongo	20311	http://www.sedesol.gob.mx/work/models/SEDESOL/Informes_pobreza/2015/Municipios/Oaxaca/Oaxaca_311.pdf
Oaxaca	San Pedro Jicayán	20312	http://www.sedesol.gob.mx/work/models/SEDESOL/Informes_pobreza/2015/Municipios/Oaxaca/Oaxaca_312.pdf
Oaxaca	San Pedro Jocotipac	20313	http://www.sedesol.gob.mx/work/models/SEDESOL/Informes_pobreza/2015/Municipios/Oaxaca/Oaxaca_313.pdf
Oaxaca	San Pedro Juchatengo	20314	http://www.sedesol.gob.mx/work/models/SEDESOL/Informes_pobreza/2015/Municipios/Oaxaca/Oaxaca_314.pdf
Oaxaca	San Pedro Mártir	20315	http://www.sedesol.gob.mx/work/models/SEDESOL/Informes_pobreza/2015/Municipios/Oaxaca/Oaxaca_315.pdf
Oaxaca	San Pedro Mártir Quiechapa	20316	http://www.sedesol.gob.mx/work/models/SEDESOL/Informes_pobreza/2015/Municipios/Oaxaca/Oaxaca_316.pdf
Oaxaca	San Pedro Mártir Yucuxaco	20317	http://www.sedesol.gob.mx/work/models/SEDESOL/Informes_pobreza/2015/Municipios/Oaxaca/Oaxaca_317.pdf
Oaxaca	San Pedro Mixtepec -Dto. 22 -	20318	http://www.sedesol.gob.mx/work/models/SEDESOL/Informes_pobreza/2015/Municipios/Oaxaca/Oaxaca_318.pdf
Oaxaca	San Pedro Mixtepec -Dto. 26 -	20319	http://www.sedesol.gob.mx/work/models/SEDESOL/Informes_pobreza/2015/Municipios/Oaxaca/Oaxaca_319.pdf
Oaxaca	San Pedro Molinos	20320	http://www.sedesol.gob.mx/work/models/SEDESOL/Informes_pobreza/2015/Municipios/Oaxaca/Oaxaca_320.pdf
Oaxaca	San Pedro Nopala	20321	http://www.sedesol.gob.mx/work/models/SEDESOL/Informes_pobreza/2015/Municipios/Oaxaca/Oaxaca_321.pdf
Oaxaca	San Pedro Ocopetatlillo	20322	http://www.sedesol.gob.mx/work/models/SEDESOL/Informes_pobreza/2015/Municipios/Oaxaca/Oaxaca_322.pdf
Oaxaca	San Pedro Ocotepc	20323	http://www.sedesol.gob.mx/work/models/SEDESOL/Informes_pobreza/2015/Municipios/Oaxaca/Oaxaca_323.pdf
Oaxaca	San Pedro Pochutla	20324	http://www.sedesol.gob.mx/work/models/SEDESOL/Informes_pobreza/2015/Municipios/Oaxaca/Oaxaca_324.pdf
Oaxaca	San Pedro Quiatoni	20325	http://www.sedesol.gob.mx/work/models/SEDESOL/Informes_pobreza/2015/Municipios/Oaxaca/Oaxaca_325.pdf
Oaxaca	San Pedro Sochiápam	20326	http://www.sedesol.gob.mx/work/models/SEDESOL/Informes_pobreza/2015/Municipios/Oaxaca/Oaxaca_326.pdf
Oaxaca	San Pedro Tapanatepec	20327	http://www.sedesol.gob.mx/work/models/SEDESOL/Informes_pobreza/2015/Municipios/Oaxaca/Oaxaca_327.pdf
Oaxaca	San Pedro Taviche	20328	http://www.sedesol.gob.mx/work/models/SEDESOL/Informes_pobreza/2015/Municipios/Oaxaca/Oaxaca_328.pdf
Oaxaca	San Pedro Teozacoalco	20329	http://www.sedesol.gob.mx/work/models/SEDESOL/Informes_pobreza/2015/Municipios/Oaxaca/Oaxaca_329.pdf
Oaxaca	San Pedro Teutila	20330	http://www.sedesol.gob.mx/work/models/SEDESOL/Informes_pobreza/2015/Municipios/Oaxaca/Oaxaca_330.pdf
Oaxaca	San Pedro Tidaá	20331	http://www.sedesol.gob.mx/work/models/SEDESOL/Informes_pobreza/2015/Municipios/Oaxaca/Oaxaca_331.pdf
Oaxaca	San Pedro Topiltepec	20332	http://www.sedesol.gob.mx/work/models/SEDESOL/Informes_pobreza/2015/Municipios/Oaxaca/Oaxaca_332.pdf
Oaxaca	San Pedro Totolápam	20333	http://www.sedesol.gob.mx/work/models/SEDESOL/Informes_pobreza/2015/Municipios/Oaxaca/Oaxaca_333.pdf
Oaxaca	Villa de Tututepec de Melchor Ocampo	20334	http://www.sedesol.gob.mx/work/models/SEDESOL/Informes_pobreza/2015/Municipios/Oaxaca/Oaxaca_334.pdf
Oaxaca	San Pedro Yaneri	20335	http://www.sedesol.gob.mx/work/models/SEDESOL/Informes_pobreza/2015/Municipios/Oaxaca/Oaxaca_335.pdf
Oaxaca	San Pedro Yólox	20336	http://www.sedesol.gob.mx/work/models/SEDESOL/Informes_pobreza/2015/Municipios/Oaxaca/Oaxaca_336.pdf
Oaxaca	San Pedro y San Pablo Ayutla	20337	http://www.sedesol.gob.mx/work/models/SEDESOL/Informes_pobreza/2015/Municipios/Oaxaca/Oaxaca_337.pdf
Oaxaca	Villa de Etla	20338	http://www.sedesol.gob.mx/work/models/SEDESOL/Informes_pobreza/2015/Municipios/Oaxaca/Oaxaca_338.pdf
Oaxaca	San Pedro y San Pablo Teposcolula	20339	http://www.sedesol.gob.mx/work/models/SEDESOL/Informes_pobreza/2015/Municipios/Oaxaca/Oaxaca_339.pdf
Oaxaca	San Pedro y San Pablo Tequixtepec	20340	http://www.sedesol.gob.mx/work/models/SEDESOL/Informes_pobreza/2015/Municipios/Oaxaca/Oaxaca_340.pdf
Oaxaca	San Pedro Yucunama	20341	http://www.sedesol.gob.mx/work/models/SEDESOL/Informes_pobreza/2015/Municipios/Oaxaca/Oaxaca_341.pdf
Oaxaca	San Raymundo Jalpan	20342	http://www.sedesol.gob.mx/work/models/SEDESOL/Informes_pobreza/2015/Municipios/Oaxaca/Oaxaca_342.pdf
Oaxaca	San Sebastián Abasolo	20343	http://www.sedesol.gob.mx/work/models/SEDESOL/Informes_pobreza/2015/Municipios/Oaxaca/Oaxaca_343.pdf
Oaxaca	San Sebastián Coatlán	20344	http://www.sedesol.gob.mx/work/models/SEDESOL/Informes_pobreza/2015/Municipios/Oaxaca/Oaxaca_344.pdf
Oaxaca	San Sebastián Ixcapa	20345	http://www.sedesol.gob.mx/work/models/SEDESOL/Informes_pobreza/2015/Municipios/Oaxaca/Oaxaca_345.pdf

Oaxaca	San Sebastián Nicananduta	20346	http://www.sedesol.gob.mx/work/models/SEDESOL/Informes_pobreza/2015/Municipios/Oaxaca/Oaxaca_346.pdf
Oaxaca	San Sebastián Río Hondo	20347	http://www.sedesol.gob.mx/work/models/SEDESOL/Informes_pobreza/2015/Municipios/Oaxaca/Oaxaca_347.pdf
Oaxaca	San Sebastián Tecomaxtlahuaca	20348	http://www.sedesol.gob.mx/work/models/SEDESOL/Informes_pobreza/2015/Municipios/Oaxaca/Oaxaca_348.pdf
Oaxaca	San Sebastián Teitipac	20349	http://www.sedesol.gob.mx/work/models/SEDESOL/Informes_pobreza/2015/Municipios/Oaxaca/Oaxaca_349.pdf
Oaxaca	San Sebastián Tutla	20350	http://www.sedesol.gob.mx/work/models/SEDESOL/Informes_pobreza/2015/Municipios/Oaxaca/Oaxaca_350.pdf
Oaxaca	San Simón Almolongas	20351	http://www.sedesol.gob.mx/work/models/SEDESOL/Informes_pobreza/2015/Municipios/Oaxaca/Oaxaca_351.pdf
Oaxaca	San Simón Zahuatlán	20352	http://www.sedesol.gob.mx/work/models/SEDESOL/Informes_pobreza/2015/Municipios/Oaxaca/Oaxaca_352.pdf
Oaxaca	Santa Ana	20353	http://www.sedesol.gob.mx/work/models/SEDESOL/Informes_pobreza/2015/Municipios/Oaxaca/Oaxaca_353.pdf
Oaxaca	Santa Ana Ateixtlahuaca	20354	http://www.sedesol.gob.mx/work/models/SEDESOL/Informes_pobreza/2015/Municipios/Oaxaca/Oaxaca_354.pdf
Oaxaca	Santa Ana Cuauhtémoc	20355	http://www.sedesol.gob.mx/work/models/SEDESOL/Informes_pobreza/2015/Municipios/Oaxaca/Oaxaca_355.pdf
Oaxaca	Santa Ana del Valle	20356	http://www.sedesol.gob.mx/work/models/SEDESOL/Informes_pobreza/2015/Municipios/Oaxaca/Oaxaca_356.pdf
Oaxaca	Santa Ana Tavela	20357	http://www.sedesol.gob.mx/work/models/SEDESOL/Informes_pobreza/2015/Municipios/Oaxaca/Oaxaca_357.pdf
Oaxaca	Santa Ana Tlapacoyan	20358	http://www.sedesol.gob.mx/work/models/SEDESOL/Informes_pobreza/2015/Municipios/Oaxaca/Oaxaca_358.pdf
Oaxaca	Santa Ana Yareni	20359	http://www.sedesol.gob.mx/work/models/SEDESOL/Informes_pobreza/2015/Municipios/Oaxaca/Oaxaca_359.pdf
Oaxaca	Santa Ana Zegache	20360	http://www.sedesol.gob.mx/work/models/SEDESOL/Informes_pobreza/2015/Municipios/Oaxaca/Oaxaca_360.pdf
Oaxaca	Santa Catalina Quierí	20361	http://www.sedesol.gob.mx/work/models/SEDESOL/Informes_pobreza/2015/Municipios/Oaxaca/Oaxaca_361.pdf
Oaxaca	Santa Catarina Cuixtla	20362	http://www.sedesol.gob.mx/work/models/SEDESOL/Informes_pobreza/2015/Municipios/Oaxaca/Oaxaca_362.pdf
Oaxaca	Santa Catarina Ixttepeji	20363	http://www.sedesol.gob.mx/work/models/SEDESOL/Informes_pobreza/2015/Municipios/Oaxaca/Oaxaca_363.pdf
Oaxaca	Santa Catarina Juquila	20364	http://www.sedesol.gob.mx/work/models/SEDESOL/Informes_pobreza/2015/Municipios/Oaxaca/Oaxaca_364.pdf
Oaxaca	Santa Catarina Lachatao	20365	http://www.sedesol.gob.mx/work/models/SEDESOL/Informes_pobreza/2015/Municipios/Oaxaca/Oaxaca_365.pdf
Oaxaca	Santa Catarina Loxicha	20366	http://www.sedesol.gob.mx/work/models/SEDESOL/Informes_pobreza/2015/Municipios/Oaxaca/Oaxaca_366.pdf
Oaxaca	Santa Catarina Mechoacán	20367	http://www.sedesol.gob.mx/work/models/SEDESOL/Informes_pobreza/2015/Municipios/Oaxaca/Oaxaca_367.pdf
Oaxaca	Santa Catarina Minas	20368	http://www.sedesol.gob.mx/work/models/SEDESOL/Informes_pobreza/2015/Municipios/Oaxaca/Oaxaca_368.pdf
Oaxaca	Santa Catarina Quiané	20369	http://www.sedesol.gob.mx/work/models/SEDESOL/Informes_pobreza/2015/Municipios/Oaxaca/Oaxaca_369.pdf
Oaxaca	Santa Catarina Tayata	20370	http://www.sedesol.gob.mx/work/models/SEDESOL/Informes_pobreza/2015/Municipios/Oaxaca/Oaxaca_370.pdf
Oaxaca	Santa Catarina Ticuá	20371	http://www.sedesol.gob.mx/work/models/SEDESOL/Informes_pobreza/2015/Municipios/Oaxaca/Oaxaca_371.pdf
Oaxaca	Santa Catarina Yosonotú	20372	http://www.sedesol.gob.mx/work/models/SEDESOL/Informes_pobreza/2015/Municipios/Oaxaca/Oaxaca_372.pdf
Oaxaca	Santa Catarina Zapotitlán	20373	http://www.sedesol.gob.mx/work/models/SEDESOL/Informes_pobreza/2015/Municipios/Oaxaca/Oaxaca_373.pdf
Oaxaca	Santa Cruz Acatepec	20374	http://www.sedesol.gob.mx/work/models/SEDESOL/Informes_pobreza/2015/Municipios/Oaxaca/Oaxaca_374.pdf
Oaxaca	Santa Cruz Amilpas	20375	http://www.sedesol.gob.mx/work/models/SEDESOL/Informes_pobreza/2015/Municipios/Oaxaca/Oaxaca_375.pdf
Oaxaca	Santa Cruz de Bravo	20376	http://www.sedesol.gob.mx/work/models/SEDESOL/Informes_pobreza/2015/Municipios/Oaxaca/Oaxaca_376.pdf
Oaxaca	Santa Cruz Itundujia	20377	http://www.sedesol.gob.mx/work/models/SEDESOL/Informes_pobreza/2015/Municipios/Oaxaca/Oaxaca_377.pdf
Oaxaca	Santa Cruz Mixtepec	20378	http://www.sedesol.gob.mx/work/models/SEDESOL/Informes_pobreza/2015/Municipios/Oaxaca/Oaxaca_378.pdf
Oaxaca	Santa Cruz Nundaco	20379	http://www.sedesol.gob.mx/work/models/SEDESOL/Informes_pobreza/2015/Municipios/Oaxaca/Oaxaca_379.pdf
Oaxaca	Santa Cruz Papalutla	20380	http://www.sedesol.gob.mx/work/models/SEDESOL/Informes_pobreza/2015/Municipios/Oaxaca/Oaxaca_380.pdf
Oaxaca	Santa Cruz Tacache de Mina	20381	http://www.sedesol.gob.mx/work/models/SEDESOL/Informes_pobreza/2015/Municipios/Oaxaca/Oaxaca_381.pdf
Oaxaca	Santa Cruz Tacahua	20382	http://www.sedesol.gob.mx/work/models/SEDESOL/Informes_pobreza/2015/Municipios/Oaxaca/Oaxaca_382.pdf
Oaxaca	Santa Cruz Tayata	20383	http://www.sedesol.gob.mx/work/models/SEDESOL/Informes_pobreza/2015/Municipios/Oaxaca/Oaxaca_383.pdf
Oaxaca	Santa Cruz Xitla	20384	http://www.sedesol.gob.mx/work/models/SEDESOL/Informes_pobreza/2015/Municipios/Oaxaca/Oaxaca_384.pdf

Oaxaca	Santa Cruz Xoxocotlán	20385	http://www.sedesol.gob.mx/work/models/SEDESOL/Informes_pobreza/2015/Municipios/Oaxaca/Oaxaca_385.pdf
Oaxaca	Santa Cruz Zenzontepec	20386	http://www.sedesol.gob.mx/work/models/SEDESOL/Informes_pobreza/2015/Municipios/Oaxaca/Oaxaca_386.pdf
Oaxaca	Santa Gertrudis	20387	http://www.sedesol.gob.mx/work/models/SEDESOL/Informes_pobreza/2015/Municipios/Oaxaca/Oaxaca_387.pdf
Oaxaca	Santa Inés del Monte	20388	http://www.sedesol.gob.mx/work/models/SEDESOL/Informes_pobreza/2015/Municipios/Oaxaca/Oaxaca_388.pdf
Oaxaca	Santa Inés Yatzeche	20389	http://www.sedesol.gob.mx/work/models/SEDESOL/Informes_pobreza/2015/Municipios/Oaxaca/Oaxaca_389.pdf
Oaxaca	Santa Lucía del Camino	20390	http://www.sedesol.gob.mx/work/models/SEDESOL/Informes_pobreza/2015/Municipios/Oaxaca/Oaxaca_390.pdf
Oaxaca	Santa Lucía Miahuatlán	20391	http://www.sedesol.gob.mx/work/models/SEDESOL/Informes_pobreza/2015/Municipios/Oaxaca/Oaxaca_391.pdf
Oaxaca	Santa Lucía Monteverde	20392	http://www.sedesol.gob.mx/work/models/SEDESOL/Informes_pobreza/2015/Municipios/Oaxaca/Oaxaca_392.pdf
Oaxaca	Santa Lucía Ocotlán	20393	http://www.sedesol.gob.mx/work/models/SEDESOL/Informes_pobreza/2015/Municipios/Oaxaca/Oaxaca_393.pdf
Oaxaca	Santa María Alotepec	20394	http://www.sedesol.gob.mx/work/models/SEDESOL/Informes_pobreza/2015/Municipios/Oaxaca/Oaxaca_394.pdf
Oaxaca	Santa María Apazco	20395	http://www.sedesol.gob.mx/work/models/SEDESOL/Informes_pobreza/2015/Municipios/Oaxaca/Oaxaca_395.pdf
Oaxaca	Santa María la Asunción	20396	http://www.sedesol.gob.mx/work/models/SEDESOL/Informes_pobreza/2015/Municipios/Oaxaca/Oaxaca_396.pdf
Oaxaca	Heroica Ciudad de Tlaxiaco	20397	http://www.sedesol.gob.mx/work/models/SEDESOL/Informes_pobreza/2015/Municipios/Oaxaca/Oaxaca_397.pdf
Oaxaca	Ayoquezco de Aldama	20398	http://www.sedesol.gob.mx/work/models/SEDESOL/Informes_pobreza/2015/Municipios/Oaxaca/Oaxaca_398.pdf
Oaxaca	Santa María Atzompa	20399	http://www.sedesol.gob.mx/work/models/SEDESOL/Informes_pobreza/2015/Municipios/Oaxaca/Oaxaca_399.pdf
Oaxaca	Santa María Camotlán	20400	http://www.sedesol.gob.mx/work/models/SEDESOL/Informes_pobreza/2015/Municipios/Oaxaca/Oaxaca_400.pdf
Oaxaca	Santa María Colotepec	20401	http://www.sedesol.gob.mx/work/models/SEDESOL/Informes_pobreza/2015/Municipios/Oaxaca/Oaxaca_401.pdf
Oaxaca	Santa María Cortijo	20402	http://www.sedesol.gob.mx/work/models/SEDESOL/Informes_pobreza/2015/Municipios/Oaxaca/Oaxaca_402.pdf
Oaxaca	Santa María Coyotepec	20403	http://www.sedesol.gob.mx/work/models/SEDESOL/Informes_pobreza/2015/Municipios/Oaxaca/Oaxaca_403.pdf
Oaxaca	Santa María Chachoápam	20404	http://www.sedesol.gob.mx/work/models/SEDESOL/Informes_pobreza/2015/Municipios/Oaxaca/Oaxaca_404.pdf
Oaxaca	Villa de Chilapa de Díaz	20405	http://www.sedesol.gob.mx/work/models/SEDESOL/Informes_pobreza/2015/Municipios/Oaxaca/Oaxaca_405.pdf
Oaxaca	Santa María Chilchotla	20406	http://www.sedesol.gob.mx/work/models/SEDESOL/Informes_pobreza/2015/Municipios/Oaxaca/Oaxaca_406.pdf
Oaxaca	Santa María Chimalapa	20407	http://www.sedesol.gob.mx/work/models/SEDESOL/Informes_pobreza/2015/Municipios/Oaxaca/Oaxaca_407.pdf
Oaxaca	Santa María del Rosario	20408	http://www.sedesol.gob.mx/work/models/SEDESOL/Informes_pobreza/2015/Municipios/Oaxaca/Oaxaca_408.pdf
Oaxaca	Santa María del Tule	20409	http://www.sedesol.gob.mx/work/models/SEDESOL/Informes_pobreza/2015/Municipios/Oaxaca/Oaxaca_409.pdf
Oaxaca	Santa María Ecatepec	20410	http://www.sedesol.gob.mx/work/models/SEDESOL/Informes_pobreza/2015/Municipios/Oaxaca/Oaxaca_410.pdf
Oaxaca	Santa María Guelacé	20411	http://www.sedesol.gob.mx/work/models/SEDESOL/Informes_pobreza/2015/Municipios/Oaxaca/Oaxaca_411.pdf
Oaxaca	Santa María Guienagati	20412	http://www.sedesol.gob.mx/work/models/SEDESOL/Informes_pobreza/2015/Municipios/Oaxaca/Oaxaca_412.pdf
Oaxaca	Santa María Huatulco	20413	http://www.sedesol.gob.mx/work/models/SEDESOL/Informes_pobreza/2015/Municipios/Oaxaca/Oaxaca_413.pdf
Oaxaca	Santa María Huazolotitlán	20414	http://www.sedesol.gob.mx/work/models/SEDESOL/Informes_pobreza/2015/Municipios/Oaxaca/Oaxaca_414.pdf
Oaxaca	Santa María Ipalapa	20415	http://www.sedesol.gob.mx/work/models/SEDESOL/Informes_pobreza/2015/Municipios/Oaxaca/Oaxaca_415.pdf
Oaxaca	Santa María Ixcatlán	20416	http://www.sedesol.gob.mx/work/models/SEDESOL/Informes_pobreza/2015/Municipios/Oaxaca/Oaxaca_416.pdf
Oaxaca	Santa María Jacatepec	20417	http://www.sedesol.gob.mx/work/models/SEDESOL/Informes_pobreza/2015/Municipios/Oaxaca/Oaxaca_417.pdf
Oaxaca	Santa María Jalapa del Marqués	20418	http://www.sedesol.gob.mx/work/models/SEDESOL/Informes_pobreza/2015/Municipios/Oaxaca/Oaxaca_418.pdf
Oaxaca	Santa María Jaltianguis	20419	http://www.sedesol.gob.mx/work/models/SEDESOL/Informes_pobreza/2015/Municipios/Oaxaca/Oaxaca_419.pdf
Oaxaca	Santa María Lachixío	20420	http://www.sedesol.gob.mx/work/models/SEDESOL/Informes_pobreza/2015/Municipios/Oaxaca/Oaxaca_420.pdf
Oaxaca	Santa María Mixtequilla	20421	http://www.sedesol.gob.mx/work/models/SEDESOL/Informes_pobreza/2015/Municipios/Oaxaca/Oaxaca_421.pdf
Oaxaca	Santa María Nativitas	20422	http://www.sedesol.gob.mx/work/models/SEDESOL/Informes_pobreza/2015/Municipios/Oaxaca/Oaxaca_422.pdf

Oaxaca	Santa María Nduayaco	20423	http://www.sedesol.gob.mx/work/models/SEDESOL/Informes_pobreza/2015/Municipios/Oaxaca/Oaxaca_423.pdf
Oaxaca	Santa María Ozolotepec	20424	http://www.sedesol.gob.mx/work/models/SEDESOL/Informes_pobreza/2015/Municipios/Oaxaca/Oaxaca_424.pdf
Oaxaca	Santa María Pápalo	20425	http://www.sedesol.gob.mx/work/models/SEDESOL/Informes_pobreza/2015/Municipios/Oaxaca/Oaxaca_425.pdf
Oaxaca	Santa María Peñoles	20426	http://www.sedesol.gob.mx/work/models/SEDESOL/Informes_pobreza/2015/Municipios/Oaxaca/Oaxaca_426.pdf
Oaxaca	Santa María Petapa	20427	http://www.sedesol.gob.mx/work/models/SEDESOL/Informes_pobreza/2015/Municipios/Oaxaca/Oaxaca_427.pdf
Oaxaca	Santa María Quiérolani	20428	http://www.sedesol.gob.mx/work/models/SEDESOL/Informes_pobreza/2015/Municipios/Oaxaca/Oaxaca_428.pdf
Oaxaca	Santa María Sola	20429	http://www.sedesol.gob.mx/work/models/SEDESOL/Informes_pobreza/2015/Municipios/Oaxaca/Oaxaca_429.pdf
Oaxaca	Santa María Tataltepec	20430	http://www.sedesol.gob.mx/work/models/SEDESOL/Informes_pobreza/2015/Municipios/Oaxaca/Oaxaca_430.pdf
Oaxaca	Santa María Tecomavaca	20431	http://www.sedesol.gob.mx/work/models/SEDESOL/Informes_pobreza/2015/Municipios/Oaxaca/Oaxaca_431.pdf
Oaxaca	Santa María Temascalapa	20432	http://www.sedesol.gob.mx/work/models/SEDESOL/Informes_pobreza/2015/Municipios/Oaxaca/Oaxaca_432.pdf
Oaxaca	Santa María Temascaltepec	20433	http://www.sedesol.gob.mx/work/models/SEDESOL/Informes_pobreza/2015/Municipios/Oaxaca/Oaxaca_433.pdf
Oaxaca	Santa María Teopoxco	20434	http://www.sedesol.gob.mx/work/models/SEDESOL/Informes_pobreza/2015/Municipios/Oaxaca/Oaxaca_434.pdf
Oaxaca	Santa María Tepantlali	20435	http://www.sedesol.gob.mx/work/models/SEDESOL/Informes_pobreza/2015/Municipios/Oaxaca/Oaxaca_435.pdf
Oaxaca	Santa María Texcatitlán	20436	http://www.sedesol.gob.mx/work/models/SEDESOL/Informes_pobreza/2015/Municipios/Oaxaca/Oaxaca_436.pdf
Oaxaca	Santa María Tlahuitoltepec	20437	http://www.sedesol.gob.mx/work/models/SEDESOL/Informes_pobreza/2015/Municipios/Oaxaca/Oaxaca_437.pdf
Oaxaca	Santa María Tlaxiactac	20438	http://www.sedesol.gob.mx/work/models/SEDESOL/Informes_pobreza/2015/Municipios/Oaxaca/Oaxaca_438.pdf
Oaxaca	Santa María Tonameca	20439	http://www.sedesol.gob.mx/work/models/SEDESOL/Informes_pobreza/2015/Municipios/Oaxaca/Oaxaca_439.pdf
Oaxaca	Santa María Totolapilla	20440	http://www.sedesol.gob.mx/work/models/SEDESOL/Informes_pobreza/2015/Municipios/Oaxaca/Oaxaca_440.pdf
Oaxaca	Santa María Xadani	20441	http://www.sedesol.gob.mx/work/models/SEDESOL/Informes_pobreza/2015/Municipios/Oaxaca/Oaxaca_441.pdf
Oaxaca	Santa María Yalina	20442	http://www.sedesol.gob.mx/work/models/SEDESOL/Informes_pobreza/2015/Municipios/Oaxaca/Oaxaca_442.pdf
Oaxaca	Santa María Yavesía	20443	http://www.sedesol.gob.mx/work/models/SEDESOL/Informes_pobreza/2015/Municipios/Oaxaca/Oaxaca_443.pdf
Oaxaca	Santa María Yolotepec	20444	http://www.sedesol.gob.mx/work/models/SEDESOL/Informes_pobreza/2015/Municipios/Oaxaca/Oaxaca_444.pdf
Oaxaca	Santa María Yosoyúa	20445	http://www.sedesol.gob.mx/work/models/SEDESOL/Informes_pobreza/2015/Municipios/Oaxaca/Oaxaca_445.pdf
Oaxaca	Santa María Yucuhiti	20446	http://www.sedesol.gob.mx/work/models/SEDESOL/Informes_pobreza/2015/Municipios/Oaxaca/Oaxaca_446.pdf
Oaxaca	Santa María Zacatepec	20447	http://www.sedesol.gob.mx/work/models/SEDESOL/Informes_pobreza/2015/Municipios/Oaxaca/Oaxaca_447.pdf
Oaxaca	Santa María Zaniza	20448	http://www.sedesol.gob.mx/work/models/SEDESOL/Informes_pobreza/2015/Municipios/Oaxaca/Oaxaca_448.pdf
Oaxaca	Santa María Zoquitlán	20449	http://www.sedesol.gob.mx/work/models/SEDESOL/Informes_pobreza/2015/Municipios/Oaxaca/Oaxaca_449.pdf
Oaxaca	Santiago Amoltepec	20450	http://www.sedesol.gob.mx/work/models/SEDESOL/Informes_pobreza/2015/Municipios/Oaxaca/Oaxaca_450.pdf
Oaxaca	Santiago Apoala	20451	http://www.sedesol.gob.mx/work/models/SEDESOL/Informes_pobreza/2015/Municipios/Oaxaca/Oaxaca_451.pdf
Oaxaca	Santiago Apóstol	20452	http://www.sedesol.gob.mx/work/models/SEDESOL/Informes_pobreza/2015/Municipios/Oaxaca/Oaxaca_452.pdf
Oaxaca	Santiago Astata	20453	http://www.sedesol.gob.mx/work/models/SEDESOL/Informes_pobreza/2015/Municipios/Oaxaca/Oaxaca_453.pdf
Oaxaca	Santiago Atitlán	20454	http://www.sedesol.gob.mx/work/models/SEDESOL/Informes_pobreza/2015/Municipios/Oaxaca/Oaxaca_454.pdf
Oaxaca	Santiago Ayuquihilla	20455	http://www.sedesol.gob.mx/work/models/SEDESOL/Informes_pobreza/2015/Municipios/Oaxaca/Oaxaca_455.pdf
Oaxaca	Santiago Cacaloxtepec	20456	http://www.sedesol.gob.mx/work/models/SEDESOL/Informes_pobreza/2015/Municipios/Oaxaca/Oaxaca_456.pdf
Oaxaca	Santiago Camotlán	20457	http://www.sedesol.gob.mx/work/models/SEDESOL/Informes_pobreza/2015/Municipios/Oaxaca/Oaxaca_457.pdf
Oaxaca	Santiago Comaltepec	20458	http://www.sedesol.gob.mx/work/models/SEDESOL/Informes_pobreza/2015/Municipios/Oaxaca/Oaxaca_458.pdf
Oaxaca	Santiago Chazumba	20459	http://www.sedesol.gob.mx/work/models/SEDESOL/Informes_pobreza/2015/Municipios/Oaxaca/Oaxaca_459.pdf
Oaxaca	Santiago Choápam	20460	http://www.sedesol.gob.mx/work/models/SEDESOL/Informes_pobreza/2015/Municipios/Oaxaca/Oaxaca_460.pdf
Oaxaca	Santiago del Río	20461	http://www.sedesol.gob.mx/work/models/SEDESOL/Informes_pobreza/2015/Municipios/Oaxaca/Oaxaca_461.pdf

Oaxaca	Santiago Huajolotitlán	20462	http://www.sedesol.gob.mx/work/models/SEDESOL/Informes_pobreza/2015/Municipios/Oaxaca/Oaxaca_462.pdf
Oaxaca	Santiago Huauclilla	20463	http://www.sedesol.gob.mx/work/models/SEDESOL/Informes_pobreza/2015/Municipios/Oaxaca/Oaxaca_463.pdf
Oaxaca	Santiago Ihuitlán Plumas	20464	http://www.sedesol.gob.mx/work/models/SEDESOL/Informes_pobreza/2015/Municipios/Oaxaca/Oaxaca_464.pdf
Oaxaca	Santiago Ixcuintepec	20465	http://www.sedesol.gob.mx/work/models/SEDESOL/Informes_pobreza/2015/Municipios/Oaxaca/Oaxaca_465.pdf
Oaxaca	Santiago Ixtayutla	20466	http://www.sedesol.gob.mx/work/models/SEDESOL/Informes_pobreza/2015/Municipios/Oaxaca/Oaxaca_466.pdf
Oaxaca	Santiago Jamiltepec	20467	http://www.sedesol.gob.mx/work/models/SEDESOL/Informes_pobreza/2015/Municipios/Oaxaca/Oaxaca_467.pdf
Oaxaca	Santiago Jocotepec	20468	http://www.sedesol.gob.mx/work/models/SEDESOL/Informes_pobreza/2015/Municipios/Oaxaca/Oaxaca_468.pdf
Oaxaca	Santiago Juxtlahuaca	20469	http://www.sedesol.gob.mx/work/models/SEDESOL/Informes_pobreza/2015/Municipios/Oaxaca/Oaxaca_469.pdf
Oaxaca	Santiago Lachiguiri	20470	http://www.sedesol.gob.mx/work/models/SEDESOL/Informes_pobreza/2015/Municipios/Oaxaca/Oaxaca_470.pdf
Oaxaca	Santiago Lalopa	20471	http://www.sedesol.gob.mx/work/models/SEDESOL/Informes_pobreza/2015/Municipios/Oaxaca/Oaxaca_471.pdf
Oaxaca	Santiago Laollaga	20472	http://www.sedesol.gob.mx/work/models/SEDESOL/Informes_pobreza/2015/Municipios/Oaxaca/Oaxaca_472.pdf
Oaxaca	Santiago Laxopa	20473	http://www.sedesol.gob.mx/work/models/SEDESOL/Informes_pobreza/2015/Municipios/Oaxaca/Oaxaca_473.pdf
Oaxaca	Santiago Llano Grande	20474	http://www.sedesol.gob.mx/work/models/SEDESOL/Informes_pobreza/2015/Municipios/Oaxaca/Oaxaca_474.pdf
Oaxaca	Santiago Matatlán	20475	http://www.sedesol.gob.mx/work/models/SEDESOL/Informes_pobreza/2015/Municipios/Oaxaca/Oaxaca_475.pdf
Oaxaca	Santiago Miltepec	20476	http://www.sedesol.gob.mx/work/models/SEDESOL/Informes_pobreza/2015/Municipios/Oaxaca/Oaxaca_476.pdf
Oaxaca	Santiago Minas	20477	http://www.sedesol.gob.mx/work/models/SEDESOL/Informes_pobreza/2015/Municipios/Oaxaca/Oaxaca_477.pdf
Oaxaca	Santiago Nacaltepec	20478	http://www.sedesol.gob.mx/work/models/SEDESOL/Informes_pobreza/2015/Municipios/Oaxaca/Oaxaca_478.pdf
Oaxaca	Santiago Nejapilla	20479	http://www.sedesol.gob.mx/work/models/SEDESOL/Informes_pobreza/2015/Municipios/Oaxaca/Oaxaca_479.pdf
Oaxaca	Santiago Nundiche	20480	http://www.sedesol.gob.mx/work/models/SEDESOL/Informes_pobreza/2015/Municipios/Oaxaca/Oaxaca_480.pdf
Oaxaca	Santiago Nuyoó	20481	http://www.sedesol.gob.mx/work/models/SEDESOL/Informes_pobreza/2015/Municipios/Oaxaca/Oaxaca_481.pdf
Oaxaca	Santiago Pinotepa Nacional	20482	http://www.sedesol.gob.mx/work/models/SEDESOL/Informes_pobreza/2015/Municipios/Oaxaca/Oaxaca_482.pdf
Oaxaca	Santiago Suchilquitongo	20483	http://www.sedesol.gob.mx/work/models/SEDESOL/Informes_pobreza/2015/Municipios/Oaxaca/Oaxaca_483.pdf
Oaxaca	Santiago Tamazola	20484	http://www.sedesol.gob.mx/work/models/SEDESOL/Informes_pobreza/2015/Municipios/Oaxaca/Oaxaca_484.pdf
Oaxaca	Santiago Tapextla	20485	http://www.sedesol.gob.mx/work/models/SEDESOL/Informes_pobreza/2015/Municipios/Oaxaca/Oaxaca_485.pdf
Oaxaca	Villa Tejúpam de la Unión	20486	http://www.sedesol.gob.mx/work/models/SEDESOL/Informes_pobreza/2015/Municipios/Oaxaca/Oaxaca_486.pdf
Oaxaca	Santiago Tenango	20487	http://www.sedesol.gob.mx/work/models/SEDESOL/Informes_pobreza/2015/Municipios/Oaxaca/Oaxaca_487.pdf
Oaxaca	Santiago Tepetlapa	20488	http://www.sedesol.gob.mx/work/models/SEDESOL/Informes_pobreza/2015/Municipios/Oaxaca/Oaxaca_488.pdf
Oaxaca	Santiago Tetepec	20489	http://www.sedesol.gob.mx/work/models/SEDESOL/Informes_pobreza/2015/Municipios/Oaxaca/Oaxaca_489.pdf
Oaxaca	Santiago Texcalcingo	20490	http://www.sedesol.gob.mx/work/models/SEDESOL/Informes_pobreza/2015/Municipios/Oaxaca/Oaxaca_490.pdf
Oaxaca	Santiago Textitlán	20491	http://www.sedesol.gob.mx/work/models/SEDESOL/Informes_pobreza/2015/Municipios/Oaxaca/Oaxaca_491.pdf
Oaxaca	Santiago Tilantongo	20492	http://www.sedesol.gob.mx/work/models/SEDESOL/Informes_pobreza/2015/Municipios/Oaxaca/Oaxaca_492.pdf
Oaxaca	Santiago Tillo	20493	http://www.sedesol.gob.mx/work/models/SEDESOL/Informes_pobreza/2015/Municipios/Oaxaca/Oaxaca_493.pdf
Oaxaca	Santiago Tlazoyaltepec	20494	http://www.sedesol.gob.mx/work/models/SEDESOL/Informes_pobreza/2015/Municipios/Oaxaca/Oaxaca_494.pdf
Oaxaca	Santiago Xanica	20495	http://www.sedesol.gob.mx/work/models/SEDESOL/Informes_pobreza/2015/Municipios/Oaxaca/Oaxaca_495.pdf
Oaxaca	Santiago Xiacuí	20496	http://www.sedesol.gob.mx/work/models/SEDESOL/Informes_pobreza/2015/Municipios/Oaxaca/Oaxaca_496.pdf
Oaxaca	Santiago Yaitepec	20497	http://www.sedesol.gob.mx/work/models/SEDESOL/Informes_pobreza/2015/Municipios/Oaxaca/Oaxaca_497.pdf
Oaxaca	Santiago Yaveo	20498	http://www.sedesol.gob.mx/work/models/SEDESOL/Informes_pobreza/2015/Municipios/Oaxaca/Oaxaca_498.pdf
Oaxaca	Santiago Yolomécatl	20499	http://www.sedesol.gob.mx/work/models/SEDESOL/Informes_pobreza/2015/Municipios/Oaxaca/Oaxaca_499.pdf
Oaxaca	Santiago Yosondúa	20500	http://www.sedesol.gob.mx/work/models/SEDESOL/Informes_pobreza/2015/Municipios/Oaxaca/Oaxaca_500.pdf

Oaxaca	Santiago Yucuyachi	20501	http://www.sedesol.gob.mx/work/models/SEDESOL/Informes_pobreza/2015/Municipios/Oaxaca/Oaxaca_501.pdf
Oaxaca	Santiago Zcatepec	20502	http://www.sedesol.gob.mx/work/models/SEDESOL/Informes_pobreza/2015/Municipios/Oaxaca/Oaxaca_502.pdf
Oaxaca	Santiago Zochila	20503	http://www.sedesol.gob.mx/work/models/SEDESOL/Informes_pobreza/2015/Municipios/Oaxaca/Oaxaca_503.pdf
Oaxaca	Nuevo Zoquiápam	20504	http://www.sedesol.gob.mx/work/models/SEDESOL/Informes_pobreza/2015/Municipios/Oaxaca/Oaxaca_504.pdf
Oaxaca	Santo Domingo Ingenio	20505	http://www.sedesol.gob.mx/work/models/SEDESOL/Informes_pobreza/2015/Municipios/Oaxaca/Oaxaca_505.pdf
Oaxaca	Santo Domingo Albarradas	20506	http://www.sedesol.gob.mx/work/models/SEDESOL/Informes_pobreza/2015/Municipios/Oaxaca/Oaxaca_506.pdf
Oaxaca	Santo Domingo Armenta	20507	http://www.sedesol.gob.mx/work/models/SEDESOL/Informes_pobreza/2015/Municipios/Oaxaca/Oaxaca_507.pdf
Oaxaca	Santo Domingo Chihuitán	20508	http://www.sedesol.gob.mx/work/models/SEDESOL/Informes_pobreza/2015/Municipios/Oaxaca/Oaxaca_508.pdf
Oaxaca	Santo Domingo de Morelos	20509	http://www.sedesol.gob.mx/work/models/SEDESOL/Informes_pobreza/2015/Municipios/Oaxaca/Oaxaca_509.pdf
Oaxaca	Santo Domingo Ixcatlán	20510	http://www.sedesol.gob.mx/work/models/SEDESOL/Informes_pobreza/2015/Municipios/Oaxaca/Oaxaca_510.pdf
Oaxaca	Santo Domingo Nuxaá	20511	http://www.sedesol.gob.mx/work/models/SEDESOL/Informes_pobreza/2015/Municipios/Oaxaca/Oaxaca_511.pdf
Oaxaca	Santo Domingo Ozolotepec	20512	http://www.sedesol.gob.mx/work/models/SEDESOL/Informes_pobreza/2015/Municipios/Oaxaca/Oaxaca_512.pdf
Oaxaca	Santo Domingo Petapa	20513	http://www.sedesol.gob.mx/work/models/SEDESOL/Informes_pobreza/2015/Municipios/Oaxaca/Oaxaca_513.pdf
Oaxaca	Santo Domingo Roayaga	20514	http://www.sedesol.gob.mx/work/models/SEDESOL/Informes_pobreza/2015/Municipios/Oaxaca/Oaxaca_514.pdf
Oaxaca	Santo Domingo Tehuantepec	20515	http://www.sedesol.gob.mx/work/models/SEDESOL/Informes_pobreza/2015/Municipios/Oaxaca/Oaxaca_515.pdf
Oaxaca	Santo Domingo Teojomulco	20516	http://www.sedesol.gob.mx/work/models/SEDESOL/Informes_pobreza/2015/Municipios/Oaxaca/Oaxaca_516.pdf
Oaxaca	Santo Domingo Tepuxtepec	20517	http://www.sedesol.gob.mx/work/models/SEDESOL/Informes_pobreza/2015/Municipios/Oaxaca/Oaxaca_517.pdf
Oaxaca	Santo Domingo Tlatayápam	20518	http://www.sedesol.gob.mx/work/models/SEDESOL/Informes_pobreza/2015/Municipios/Oaxaca/Oaxaca_518.pdf
Oaxaca	Santo Domingo Tomaltepec	20519	http://www.sedesol.gob.mx/work/models/SEDESOL/Informes_pobreza/2015/Municipios/Oaxaca/Oaxaca_519.pdf
Oaxaca	Santo Domingo Tonalá	20520	http://www.sedesol.gob.mx/work/models/SEDESOL/Informes_pobreza/2015/Municipios/Oaxaca/Oaxaca_520.pdf
Oaxaca	Santo Domingo Tonaltepec	20521	http://www.sedesol.gob.mx/work/models/SEDESOL/Informes_pobreza/2015/Municipios/Oaxaca/Oaxaca_521.pdf
Oaxaca	Santo Domingo Xagacía	20522	http://www.sedesol.gob.mx/work/models/SEDESOL/Informes_pobreza/2015/Municipios/Oaxaca/Oaxaca_522.pdf
Oaxaca	Santo Domingo Yanhuitlán	20523	http://www.sedesol.gob.mx/work/models/SEDESOL/Informes_pobreza/2015/Municipios/Oaxaca/Oaxaca_523.pdf
Oaxaca	Santo Domingo Yodohino	20524	http://www.sedesol.gob.mx/work/models/SEDESOL/Informes_pobreza/2015/Municipios/Oaxaca/Oaxaca_524.pdf
Oaxaca	Santo Domingo Zanatepec	20525	http://www.sedesol.gob.mx/work/models/SEDESOL/Informes_pobreza/2015/Municipios/Oaxaca/Oaxaca_525.pdf
Oaxaca	Santos Reyes Nopala	20526	http://www.sedesol.gob.mx/work/models/SEDESOL/Informes_pobreza/2015/Municipios/Oaxaca/Oaxaca_526.pdf
Oaxaca	Santos Reyes Pápalo	20527	http://www.sedesol.gob.mx/work/models/SEDESOL/Informes_pobreza/2015/Municipios/Oaxaca/Oaxaca_527.pdf
Oaxaca	Santos Reyes Tepejillo	20528	http://www.sedesol.gob.mx/work/models/SEDESOL/Informes_pobreza/2015/Municipios/Oaxaca/Oaxaca_528.pdf
Oaxaca	Santos Reyes Yucuná	20529	http://www.sedesol.gob.mx/work/models/SEDESOL/Informes_pobreza/2015/Municipios/Oaxaca/Oaxaca_529.pdf
Oaxaca	Santo Tomás Jalieza	20530	http://www.sedesol.gob.mx/work/models/SEDESOL/Informes_pobreza/2015/Municipios/Oaxaca/Oaxaca_530.pdf
Oaxaca	Santo Tomás Mazaltepec	20531	http://www.sedesol.gob.mx/work/models/SEDESOL/Informes_pobreza/2015/Municipios/Oaxaca/Oaxaca_531.pdf
Oaxaca	Santo Tomás Ocotepc	20532	http://www.sedesol.gob.mx/work/models/SEDESOL/Informes_pobreza/2015/Municipios/Oaxaca/Oaxaca_532.pdf
Oaxaca	Santo Tomás Tamazulapan	20533	http://www.sedesol.gob.mx/work/models/SEDESOL/Informes_pobreza/2015/Municipios/Oaxaca/Oaxaca_533.pdf
Oaxaca	San Vicente Coatlán	20534	http://www.sedesol.gob.mx/work/models/SEDESOL/Informes_pobreza/2015/Municipios/Oaxaca/Oaxaca_534.pdf
Oaxaca	San Vicente Lachixío	20535	http://www.sedesol.gob.mx/work/models/SEDESOL/Informes_pobreza/2015/Municipios/Oaxaca/Oaxaca_535.pdf
Oaxaca	San Vicente Nuñú	20536	http://www.sedesol.gob.mx/work/models/SEDESOL/Informes_pobreza/2015/Municipios/Oaxaca/Oaxaca_536.pdf
Oaxaca	Silacayoápam	20537	http://www.sedesol.gob.mx/work/models/SEDESOL/Informes_pobreza/2015/Municipios/Oaxaca/Oaxaca_537.pdf
Oaxaca	Sitio de Xitlapehua	20538	http://www.sedesol.gob.mx/work/models/SEDESOL/Informes_pobreza/2015/Municipios/Oaxaca/Oaxaca_538.pdf
Oaxaca	Soledad Etla	20539	http://www.sedesol.gob.mx/work/models/SEDESOL/Informes_pobreza/2015/Municipios/Oaxaca/Oaxaca_539.pdf

Oaxaca	Villa de Tamazulápam del Progreso	20540	http://www.sedesol.gob.mx/work/models/SEDESOL/Informes_pobreza/2015/Municipios/Oaxaca/Oaxaca_540.pdf
Oaxaca	Tanetze de Zaragoza	20541	http://www.sedesol.gob.mx/work/models/SEDESOL/Informes_pobreza/2015/Municipios/Oaxaca/Oaxaca_541.pdf
Oaxaca	Taniche	20542	http://www.sedesol.gob.mx/work/models/SEDESOL/Informes_pobreza/2015/Municipios/Oaxaca/Oaxaca_542.pdf
Oaxaca	Tataltepec de Valdés	20543	http://www.sedesol.gob.mx/work/models/SEDESOL/Informes_pobreza/2015/Municipios/Oaxaca/Oaxaca_543.pdf
Oaxaca	Teococuilco de Marcos Pérez	20544	http://www.sedesol.gob.mx/work/models/SEDESOL/Informes_pobreza/2015/Municipios/Oaxaca/Oaxaca_544.pdf
Oaxaca	Teotitlán de Flores Magón	20545	http://www.sedesol.gob.mx/work/models/SEDESOL/Informes_pobreza/2015/Municipios/Oaxaca/Oaxaca_545.pdf
Oaxaca	Teotitlán del Valle	20546	http://www.sedesol.gob.mx/work/models/SEDESOL/Informes_pobreza/2015/Municipios/Oaxaca/Oaxaca_546.pdf
Oaxaca	Teotongo	20547	http://www.sedesol.gob.mx/work/models/SEDESOL/Informes_pobreza/2015/Municipios/Oaxaca/Oaxaca_547.pdf
Oaxaca	Tepelmeme Villa de Morelos	20548	http://www.sedesol.gob.mx/work/models/SEDESOL/Informes_pobreza/2015/Municipios/Oaxaca/Oaxaca_548.pdf
Oaxaca	Tezoatlán de Segura y Luna	20549	http://www.sedesol.gob.mx/work/models/SEDESOL/Informes_pobreza/2015/Municipios/Oaxaca/Oaxaca_549.pdf
Oaxaca	San Jerónimo Tlacoahuaya	20550	http://www.sedesol.gob.mx/work/models/SEDESOL/Informes_pobreza/2015/Municipios/Oaxaca/Oaxaca_550.pdf
Oaxaca	Tlacolula de Matamoros	20551	http://www.sedesol.gob.mx/work/models/SEDESOL/Informes_pobreza/2015/Municipios/Oaxaca/Oaxaca_551.pdf
Oaxaca	Tlacotepec Plumas	20552	http://www.sedesol.gob.mx/work/models/SEDESOL/Informes_pobreza/2015/Municipios/Oaxaca/Oaxaca_552.pdf
Oaxaca	Tlalixtac de Cabrera	20553	http://www.sedesol.gob.mx/work/models/SEDESOL/Informes_pobreza/2015/Municipios/Oaxaca/Oaxaca_553.pdf
Oaxaca	Totontepec Villa de Morelos	20554	http://www.sedesol.gob.mx/work/models/SEDESOL/Informes_pobreza/2015/Municipios/Oaxaca/Oaxaca_554.pdf
Oaxaca	Trinidad Zaachila	20555	http://www.sedesol.gob.mx/work/models/SEDESOL/Informes_pobreza/2015/Municipios/Oaxaca/Oaxaca_555.pdf
Oaxaca	La Trinidad Vista Hermosa	20556	http://www.sedesol.gob.mx/work/models/SEDESOL/Informes_pobreza/2015/Municipios/Oaxaca/Oaxaca_556.pdf
Oaxaca	Unión Hidalgo	20557	http://www.sedesol.gob.mx/work/models/SEDESOL/Informes_pobreza/2015/Municipios/Oaxaca/Oaxaca_557.pdf
Oaxaca	Valerio Trujano	20558	http://www.sedesol.gob.mx/work/models/SEDESOL/Informes_pobreza/2015/Municipios/Oaxaca/Oaxaca_558.pdf
Oaxaca	San Juan Bautista Valle Nacional	20559	http://www.sedesol.gob.mx/work/models/SEDESOL/Informes_pobreza/2015/Municipios/Oaxaca/Oaxaca_559.pdf
Oaxaca	Villa Díaz Ordaz	20560	http://www.sedesol.gob.mx/work/models/SEDESOL/Informes_pobreza/2015/Municipios/Oaxaca/Oaxaca_560.pdf
Oaxaca	Yaxe	20561	http://www.sedesol.gob.mx/work/models/SEDESOL/Informes_pobreza/2015/Municipios/Oaxaca/Oaxaca_561.pdf
Oaxaca	Magdalena Yodocono de Porfirio Díaz	20562	http://www.sedesol.gob.mx/work/models/SEDESOL/Informes_pobreza/2015/Municipios/Oaxaca/Oaxaca_562.pdf
Oaxaca	Yogana	20563	http://www.sedesol.gob.mx/work/models/SEDESOL/Informes_pobreza/2015/Municipios/Oaxaca/Oaxaca_563.pdf
Oaxaca	Yutanduchi de Guerrero	20564	http://www.sedesol.gob.mx/work/models/SEDESOL/Informes_pobreza/2015/Municipios/Oaxaca/Oaxaca_564.pdf
Oaxaca	Villa de Zaachila	20565	http://www.sedesol.gob.mx/work/models/SEDESOL/Informes_pobreza/2015/Municipios/Oaxaca/Oaxaca_565.pdf
Oaxaca	San Mateo Yucutindó	20566	http://www.sedesol.gob.mx/work/models/SEDESOL/Informes_pobreza/2015/Municipios/Oaxaca/Oaxaca_566.pdf
Oaxaca	Zapotitlán Lagunas	20567	http://www.sedesol.gob.mx/work/models/SEDESOL/Informes_pobreza/2015/Municipios/Oaxaca/Oaxaca_567.pdf
Oaxaca	Zapotitlán Palmas	20568	http://www.sedesol.gob.mx/work/models/SEDESOL/Informes_pobreza/2015/Municipios/Oaxaca/Oaxaca_568.pdf
Oaxaca	Santa Inés de Zaragoza	20569	http://www.sedesol.gob.mx/work/models/SEDESOL/Informes_pobreza/2015/Municipios/Oaxaca/Oaxaca_569.pdf
Oaxaca	Zimatlán de Álvarez	20570	http://www.sedesol.gob.mx/work/models/SEDESOL/Informes_pobreza/2015/Municipios/Oaxaca/Oaxaca_570.pdf
Puebla	Acajete	21001	http://www.sedesol.gob.mx/work/models/SEDESOL/Informes_pobreza/2015/Municipios/Puebla/Puebla_001.pdf
Puebla	Acateno	21002	http://www.sedesol.gob.mx/work/models/SEDESOL/Informes_pobreza/2015/Municipios/Puebla/Puebla_002.pdf
Puebla	Acatlán	21003	http://www.sedesol.gob.mx/work/models/SEDESOL/Informes_pobreza/2015/Municipios/Puebla/Puebla_003.pdf
Puebla	Acatzingo	21004	http://www.sedesol.gob.mx/work/models/SEDESOL/Informes_pobreza/2015/Municipios/Puebla/Puebla_004.pdf
Puebla	Acteopan	21005	http://www.sedesol.gob.mx/work/models/SEDESOL/Informes_pobreza/2015/Municipios/Puebla/Puebla_005.pdf
Puebla	Ahuacatlán	21006	http://www.sedesol.gob.mx/work/models/SEDESOL/Informes_pobreza/2015/Municipios/Puebla/Puebla_006.pdf
Puebla	Ahuatlán	21007	http://www.sedesol.gob.mx/work/models/SEDESOL/Informes_pobreza/2015/Municipios/Puebla/Puebla_007.pdf

Puebla	Ahuazotepec	21008	http://www.sedesol.gob.mx/work/models/SEDESOL/Informes_pobreza/2015/Municipios/Puebla/Puebla_008.pdf
Puebla	Ahuehuetitla	21009	http://www.sedesol.gob.mx/work/models/SEDESOL/Informes_pobreza/2015/Municipios/Puebla/Puebla_009.pdf
Puebla	Ajalpan	21010	http://www.sedesol.gob.mx/work/models/SEDESOL/Informes_pobreza/2015/Municipios/Puebla/Puebla_010.pdf
Puebla	Albino Zertuche	21011	http://www.sedesol.gob.mx/work/models/SEDESOL/Informes_pobreza/2015/Municipios/Puebla/Puebla_011.pdf
Puebla	Aljojuca	21012	http://www.sedesol.gob.mx/work/models/SEDESOL/Informes_pobreza/2015/Municipios/Puebla/Puebla_012.pdf
Puebla	Altepexi	21013	http://www.sedesol.gob.mx/work/models/SEDESOL/Informes_pobreza/2015/Municipios/Puebla/Puebla_013.pdf
Puebla	Amixtlán	21014	http://www.sedesol.gob.mx/work/models/SEDESOL/Informes_pobreza/2015/Municipios/Puebla/Puebla_014.pdf
Puebla	Amozoc	21015	http://www.sedesol.gob.mx/work/models/SEDESOL/Informes_pobreza/2015/Municipios/Puebla/Puebla_015.pdf
Puebla	Aquixtla	21016	http://www.sedesol.gob.mx/work/models/SEDESOL/Informes_pobreza/2015/Municipios/Puebla/Puebla_016.pdf
Puebla	Atempan	21017	http://www.sedesol.gob.mx/work/models/SEDESOL/Informes_pobreza/2015/Municipios/Puebla/Puebla_017.pdf
Puebla	Atexcal	21018	http://www.sedesol.gob.mx/work/models/SEDESOL/Informes_pobreza/2015/Municipios/Puebla/Puebla_018.pdf
Puebla	Atlixco	21019	http://www.sedesol.gob.mx/work/models/SEDESOL/Informes_pobreza/2015/Municipios/Puebla/Puebla_019.pdf
Puebla	Atoyatempan	21020	http://www.sedesol.gob.mx/work/models/SEDESOL/Informes_pobreza/2015/Municipios/Puebla/Puebla_020.pdf
Puebla	Atzala	21021	http://www.sedesol.gob.mx/work/models/SEDESOL/Informes_pobreza/2015/Municipios/Puebla/Puebla_021.pdf
Puebla	Atzitzihuacán	21022	http://www.sedesol.gob.mx/work/models/SEDESOL/Informes_pobreza/2015/Municipios/Puebla/Puebla_022.pdf
Puebla	Atzitzintla	21023	http://www.sedesol.gob.mx/work/models/SEDESOL/Informes_pobreza/2015/Municipios/Puebla/Puebla_023.pdf
Puebla	Axutla	21024	http://www.sedesol.gob.mx/work/models/SEDESOL/Informes_pobreza/2015/Municipios/Puebla/Puebla_024.pdf
Puebla	Ayotoxco de Guerrero	21025	http://www.sedesol.gob.mx/work/models/SEDESOL/Informes_pobreza/2015/Municipios/Puebla/Puebla_025.pdf
Puebla	Calpan	21026	http://www.sedesol.gob.mx/work/models/SEDESOL/Informes_pobreza/2015/Municipios/Puebla/Puebla_026.pdf
Puebla	Caltepec	21027	http://www.sedesol.gob.mx/work/models/SEDESOL/Informes_pobreza/2015/Municipios/Puebla/Puebla_027.pdf
Puebla	Camocuautla	21028	http://www.sedesol.gob.mx/work/models/SEDESOL/Informes_pobreza/2015/Municipios/Puebla/Puebla_028.pdf
Puebla	Caxhuacan	21029	http://www.sedesol.gob.mx/work/models/SEDESOL/Informes_pobreza/2015/Municipios/Puebla/Puebla_029.pdf
Puebla	Coatepec	21030	http://www.sedesol.gob.mx/work/models/SEDESOL/Informes_pobreza/2015/Municipios/Puebla/Puebla_030.pdf
Puebla	Coatzingo	21031	http://www.sedesol.gob.mx/work/models/SEDESOL/Informes_pobreza/2015/Municipios/Puebla/Puebla_031.pdf
Puebla	Cohetzala	21032	http://www.sedesol.gob.mx/work/models/SEDESOL/Informes_pobreza/2015/Municipios/Puebla/Puebla_032.pdf
Puebla	Cohuecan	21033	http://www.sedesol.gob.mx/work/models/SEDESOL/Informes_pobreza/2015/Municipios/Puebla/Puebla_033.pdf
Puebla	Coronango	21034	http://www.sedesol.gob.mx/work/models/SEDESOL/Informes_pobreza/2015/Municipios/Puebla/Puebla_034.pdf
Puebla	Coxcatlán	21035	http://www.sedesol.gob.mx/work/models/SEDESOL/Informes_pobreza/2015/Municipios/Puebla/Puebla_035.pdf
Puebla	Coyomeapan	21036	http://www.sedesol.gob.mx/work/models/SEDESOL/Informes_pobreza/2015/Municipios/Puebla/Puebla_036.pdf
Puebla	Coyotepec	21037	http://www.sedesol.gob.mx/work/models/SEDESOL/Informes_pobreza/2015/Municipios/Puebla/Puebla_037.pdf
Puebla	Cuapiaxtla de Madero	21038	http://www.sedesol.gob.mx/work/models/SEDESOL/Informes_pobreza/2015/Municipios/Puebla/Puebla_038.pdf
Puebla	Cuautempan	21039	http://www.sedesol.gob.mx/work/models/SEDESOL/Informes_pobreza/2015/Municipios/Puebla/Puebla_039.pdf
Puebla	Cuautinchán	21040	http://www.sedesol.gob.mx/work/models/SEDESOL/Informes_pobreza/2015/Municipios/Puebla/Puebla_040.pdf
Puebla	Cuautlancingo	21041	http://www.sedesol.gob.mx/work/models/SEDESOL/Informes_pobreza/2015/Municipios/Puebla/Puebla_041.pdf
Puebla	Cuayuca de Andrade	21042	http://www.sedesol.gob.mx/work/models/SEDESOL/Informes_pobreza/2015/Municipios/Puebla/Puebla_042.pdf
Puebla	Cuetzalan del Progreso	21043	http://www.sedesol.gob.mx/work/models/SEDESOL/Informes_pobreza/2015/Municipios/Puebla/Puebla_043.pdf
Puebla	Cuyoaco	21044	http://www.sedesol.gob.mx/work/models/SEDESOL/Informes_pobreza/2015/Municipios/Puebla/Puebla_044.pdf
Puebla	Chalchicomula de Sesma	21045	http://www.sedesol.gob.mx/work/models/SEDESOL/Informes_pobreza/2015/Municipios/Puebla/Puebla_045.pdf
Puebla	Chapulco	21046	http://www.sedesol.gob.mx/work/models/SEDESOL/Informes_pobreza/2015/Municipios/Puebla/Puebla_046.pdf

Puebla	Chiautla	21047	http://www.sedesol.gob.mx/work/models/SEDESOL/Informes_pobreza/2015/Municipios/Puebla/Puebla_047.pdf
Puebla	Chiautzingo	21048	http://www.sedesol.gob.mx/work/models/SEDESOL/Informes_pobreza/2015/Municipios/Puebla/Puebla_048.pdf
Puebla	Chiconcuautla	21049	http://www.sedesol.gob.mx/work/models/SEDESOL/Informes_pobreza/2015/Municipios/Puebla/Puebla_049.pdf
Puebla	Chichiquilla	21050	http://www.sedesol.gob.mx/work/models/SEDESOL/Informes_pobreza/2015/Municipios/Puebla/Puebla_050.pdf
Puebla	Chietla	21051	http://www.sedesol.gob.mx/work/models/SEDESOL/Informes_pobreza/2015/Municipios/Puebla/Puebla_051.pdf
Puebla	Chigmecatitlán	21052	http://www.sedesol.gob.mx/work/models/SEDESOL/Informes_pobreza/2015/Municipios/Puebla/Puebla_052.pdf
Puebla	Chignahuapan	21053	http://www.sedesol.gob.mx/work/models/SEDESOL/Informes_pobreza/2015/Municipios/Puebla/Puebla_053.pdf
Puebla	Chignautla	21054	http://www.sedesol.gob.mx/work/models/SEDESOL/Informes_pobreza/2015/Municipios/Puebla/Puebla_054.pdf
Puebla	Chila	21055	http://www.sedesol.gob.mx/work/models/SEDESOL/Informes_pobreza/2015/Municipios/Puebla/Puebla_055.pdf
Puebla	Chila de la Sal	21056	http://www.sedesol.gob.mx/work/models/SEDESOL/Informes_pobreza/2015/Municipios/Puebla/Puebla_056.pdf
Puebla	Honey	21057	http://www.sedesol.gob.mx/work/models/SEDESOL/Informes_pobreza/2015/Municipios/Puebla/Puebla_057.pdf
Puebla	Chilchotla	21058	http://www.sedesol.gob.mx/work/models/SEDESOL/Informes_pobreza/2015/Municipios/Puebla/Puebla_058.pdf
Puebla	Chinantla	21059	http://www.sedesol.gob.mx/work/models/SEDESOL/Informes_pobreza/2015/Municipios/Puebla/Puebla_059.pdf
Puebla	Domingo Arenas	21060	http://www.sedesol.gob.mx/work/models/SEDESOL/Informes_pobreza/2015/Municipios/Puebla/Puebla_060.pdf
Puebla	Eloxochitlán	21061	http://www.sedesol.gob.mx/work/models/SEDESOL/Informes_pobreza/2015/Municipios/Puebla/Puebla_061.pdf
Puebla	Epatlán	21062	http://www.sedesol.gob.mx/work/models/SEDESOL/Informes_pobreza/2015/Municipios/Puebla/Puebla_062.pdf
Puebla	Esperanza	21063	http://www.sedesol.gob.mx/work/models/SEDESOL/Informes_pobreza/2015/Municipios/Puebla/Puebla_063.pdf
Puebla	Francisco Z. Mena	21064	http://www.sedesol.gob.mx/work/models/SEDESOL/Informes_pobreza/2015/Municipios/Puebla/Puebla_064.pdf
Puebla	General Felipe Ángeles	21065	http://www.sedesol.gob.mx/work/models/SEDESOL/Informes_pobreza/2015/Municipios/Puebla/Puebla_065.pdf
Puebla	Guadalupe	21066	http://www.sedesol.gob.mx/work/models/SEDESOL/Informes_pobreza/2015/Municipios/Puebla/Puebla_066.pdf
Puebla	Guadalupe Victoria	21067	http://www.sedesol.gob.mx/work/models/SEDESOL/Informes_pobreza/2015/Municipios/Puebla/Puebla_067.pdf
Puebla	Hermenegildo Galeana	21068	http://www.sedesol.gob.mx/work/models/SEDESOL/Informes_pobreza/2015/Municipios/Puebla/Puebla_068.pdf
Puebla	Huaquechula	21069	http://www.sedesol.gob.mx/work/models/SEDESOL/Informes_pobreza/2015/Municipios/Puebla/Puebla_069.pdf
Puebla	Huatlatlauca	21070	http://www.sedesol.gob.mx/work/models/SEDESOL/Informes_pobreza/2015/Municipios/Puebla/Puebla_070.pdf
Puebla	Huachinango	21071	http://www.sedesol.gob.mx/work/models/SEDESOL/Informes_pobreza/2015/Municipios/Puebla/Puebla_071.pdf
Puebla	Huehuetla	21072	http://www.sedesol.gob.mx/work/models/SEDESOL/Informes_pobreza/2015/Municipios/Puebla/Puebla_072.pdf
Puebla	Huehuetlán el Chico	21073	http://www.sedesol.gob.mx/work/models/SEDESOL/Informes_pobreza/2015/Municipios/Puebla/Puebla_073.pdf
Puebla	Huejotzingo	21074	http://www.sedesol.gob.mx/work/models/SEDESOL/Informes_pobreza/2015/Municipios/Puebla/Puebla_074.pdf
Puebla	Hueyapan	21075	http://www.sedesol.gob.mx/work/models/SEDESOL/Informes_pobreza/2015/Municipios/Puebla/Puebla_075.pdf
Puebla	Hueytamalco	21076	http://www.sedesol.gob.mx/work/models/SEDESOL/Informes_pobreza/2015/Municipios/Puebla/Puebla_076.pdf
Puebla	Hueytlalpan	21077	http://www.sedesol.gob.mx/work/models/SEDESOL/Informes_pobreza/2015/Municipios/Puebla/Puebla_077.pdf
Puebla	Huitzilán de Serdán	21078	http://www.sedesol.gob.mx/work/models/SEDESOL/Informes_pobreza/2015/Municipios/Puebla/Puebla_078.pdf
Puebla	Huitziltepec	21079	http://www.sedesol.gob.mx/work/models/SEDESOL/Informes_pobreza/2015/Municipios/Puebla/Puebla_079.pdf
Puebla	Atlequizayan	21080	http://www.sedesol.gob.mx/work/models/SEDESOL/Informes_pobreza/2015/Municipios/Puebla/Puebla_080.pdf
Puebla	Ixcamilpa de Guerrero	21081	http://www.sedesol.gob.mx/work/models/SEDESOL/Informes_pobreza/2015/Municipios/Puebla/Puebla_081.pdf
Puebla	Ixcaquixtla	21082	http://www.sedesol.gob.mx/work/models/SEDESOL/Informes_pobreza/2015/Municipios/Puebla/Puebla_082.pdf
Puebla	Ixtacamaxtitlán	21083	http://www.sedesol.gob.mx/work/models/SEDESOL/Informes_pobreza/2015/Municipios/Puebla/Puebla_083.pdf
Puebla	Ixtepec	21084	http://www.sedesol.gob.mx/work/models/SEDESOL/Informes_pobreza/2015/Municipios/Puebla/Puebla_084.pdf
Puebla	Izúcar de Matamoros	21085	http://www.sedesol.gob.mx/work/models/SEDESOL/Informes_pobreza/2015/Municipios/Puebla/Puebla_085.pdf

Puebla	Jalpan	21086	http://www.sedesol.gob.mx/work/models/SEDESOL/Informes_pobreza/2015/Municipios/Puebla/Puebla_086.pdf
Puebla	Jolalpan	21087	http://www.sedesol.gob.mx/work/models/SEDESOL/Informes_pobreza/2015/Municipios/Puebla/Puebla_087.pdf
Puebla	Jonotla	21088	http://www.sedesol.gob.mx/work/models/SEDESOL/Informes_pobreza/2015/Municipios/Puebla/Puebla_088.pdf
Puebla	Jopala	21089	http://www.sedesol.gob.mx/work/models/SEDESOL/Informes_pobreza/2015/Municipios/Puebla/Puebla_089.pdf
Puebla	Juan C. Bonilla	21090	http://www.sedesol.gob.mx/work/models/SEDESOL/Informes_pobreza/2015/Municipios/Puebla/Puebla_090.pdf
Puebla	Juan Galindo	21091	http://www.sedesol.gob.mx/work/models/SEDESOL/Informes_pobreza/2015/Municipios/Puebla/Puebla_091.pdf
Puebla	Juan N. Méndez	21092	http://www.sedesol.gob.mx/work/models/SEDESOL/Informes_pobreza/2015/Municipios/Puebla/Puebla_092.pdf
Puebla	Lafragua	21093	http://www.sedesol.gob.mx/work/models/SEDESOL/Informes_pobreza/2015/Municipios/Puebla/Puebla_093.pdf
Puebla	Libres	21094	http://www.sedesol.gob.mx/work/models/SEDESOL/Informes_pobreza/2015/Municipios/Puebla/Puebla_094.pdf
Puebla	La Magdalena Tlatlauquitepec	21095	http://www.sedesol.gob.mx/work/models/SEDESOL/Informes_pobreza/2015/Municipios/Puebla/Puebla_095.pdf
Puebla	Mazapiltepec de Juárez	21096	http://www.sedesol.gob.mx/work/models/SEDESOL/Informes_pobreza/2015/Municipios/Puebla/Puebla_096.pdf
Puebla	Mixtla	21097	http://www.sedesol.gob.mx/work/models/SEDESOL/Informes_pobreza/2015/Municipios/Puebla/Puebla_097.pdf
Puebla	Molcaxac	21098	http://www.sedesol.gob.mx/work/models/SEDESOL/Informes_pobreza/2015/Municipios/Puebla/Puebla_098.pdf
Puebla	Cañada Morelos	21099	http://www.sedesol.gob.mx/work/models/SEDESOL/Informes_pobreza/2015/Municipios/Puebla/Puebla_099.pdf
Puebla	Naupan	21100	http://www.sedesol.gob.mx/work/models/SEDESOL/Informes_pobreza/2015/Municipios/Puebla/Puebla_100.pdf
Puebla	Nauzontla	21101	http://www.sedesol.gob.mx/work/models/SEDESOL/Informes_pobreza/2015/Municipios/Puebla/Puebla_101.pdf
Puebla	Nealtican	21102	http://www.sedesol.gob.mx/work/models/SEDESOL/Informes_pobreza/2015/Municipios/Puebla/Puebla_102.pdf
Puebla	Nicolás Bravo	21103	http://www.sedesol.gob.mx/work/models/SEDESOL/Informes_pobreza/2015/Municipios/Puebla/Puebla_103.pdf
Puebla	Nopalucan	21104	http://www.sedesol.gob.mx/work/models/SEDESOL/Informes_pobreza/2015/Municipios/Puebla/Puebla_104.pdf
Puebla	Ocoatepec	21105	http://www.sedesol.gob.mx/work/models/SEDESOL/Informes_pobreza/2015/Municipios/Puebla/Puebla_105.pdf
Puebla	Ocoyucan	21106	http://www.sedesol.gob.mx/work/models/SEDESOL/Informes_pobreza/2015/Municipios/Puebla/Puebla_106.pdf
Puebla	Olintla	21107	http://www.sedesol.gob.mx/work/models/SEDESOL/Informes_pobreza/2015/Municipios/Puebla/Puebla_107.pdf
Puebla	Oriental	21108	http://www.sedesol.gob.mx/work/models/SEDESOL/Informes_pobreza/2015/Municipios/Puebla/Puebla_108.pdf
Puebla	Pahuatlán	21109	http://www.sedesol.gob.mx/work/models/SEDESOL/Informes_pobreza/2015/Municipios/Puebla/Puebla_109.pdf
Puebla	Palmar de Bravo	21110	http://www.sedesol.gob.mx/work/models/SEDESOL/Informes_pobreza/2015/Municipios/Puebla/Puebla_110.pdf
Puebla	Pantepec	21111	http://www.sedesol.gob.mx/work/models/SEDESOL/Informes_pobreza/2015/Municipios/Puebla/Puebla_111.pdf
Puebla	Petlalcingo	21112	http://www.sedesol.gob.mx/work/models/SEDESOL/Informes_pobreza/2015/Municipios/Puebla/Puebla_112.pdf
Puebla	Pixtla	21113	http://www.sedesol.gob.mx/work/models/SEDESOL/Informes_pobreza/2015/Municipios/Puebla/Puebla_113.pdf
Puebla	Puebla	21114	http://www.sedesol.gob.mx/work/models/SEDESOL/Informes_pobreza/2015/Municipios/Puebla/Puebla_114.pdf
Puebla	Quecholac	21115	http://www.sedesol.gob.mx/work/models/SEDESOL/Informes_pobreza/2015/Municipios/Puebla/Puebla_115.pdf
Puebla	Quimixtlán	21116	http://www.sedesol.gob.mx/work/models/SEDESOL/Informes_pobreza/2015/Municipios/Puebla/Puebla_116.pdf
Puebla	Rafael Lara Grajales	21117	http://www.sedesol.gob.mx/work/models/SEDESOL/Informes_pobreza/2015/Municipios/Puebla/Puebla_117.pdf
Puebla	Los Reyes de Juárez	21118	http://www.sedesol.gob.mx/work/models/SEDESOL/Informes_pobreza/2015/Municipios/Puebla/Puebla_118.pdf
Puebla	San Andrés Cholula	21119	http://www.sedesol.gob.mx/work/models/SEDESOL/Informes_pobreza/2015/Municipios/Puebla/Puebla_119.pdf
Puebla	San Antonio Cañada	21120	http://www.sedesol.gob.mx/work/models/SEDESOL/Informes_pobreza/2015/Municipios/Puebla/Puebla_120.pdf
Puebla	San Diego la Mesa Tochimiltzingo	21121	http://www.sedesol.gob.mx/work/models/SEDESOL/Informes_pobreza/2015/Municipios/Puebla/Puebla_121.pdf
Puebla	San Felipe Teotlalcingo	21122	http://www.sedesol.gob.mx/work/models/SEDESOL/Informes_pobreza/2015/Municipios/Puebla/Puebla_122.pdf
Puebla	San Felipe Tepatlán	21123	http://www.sedesol.gob.mx/work/models/SEDESOL/Informes_pobreza/2015/Municipios/Puebla/Puebla_123.pdf
Puebla	San Gabriel Chilac	21124	http://www.sedesol.gob.mx/work/models/SEDESOL/Informes_pobreza/2015/Municipios/Puebla/Puebla_124.pdf

Puebla	San Gregorio Atzompa	21125	http://www.sedesol.gob.mx/work/models/SEDESOL/Informes_pobreza/2015/Municipios/Puebla/Puebla_125.pdf
Puebla	San Jerónimo Tecuanipan	21126	http://www.sedesol.gob.mx/work/models/SEDESOL/Informes_pobreza/2015/Municipios/Puebla/Puebla_126.pdf
Puebla	San Jerónimo Xayacatlán	21127	http://www.sedesol.gob.mx/work/models/SEDESOL/Informes_pobreza/2015/Municipios/Puebla/Puebla_127.pdf
Puebla	San José Chiapa	21128	http://www.sedesol.gob.mx/work/models/SEDESOL/Informes_pobreza/2015/Municipios/Puebla/Puebla_128.pdf
Puebla	San José Miahuatlán	21129	http://www.sedesol.gob.mx/work/models/SEDESOL/Informes_pobreza/2015/Municipios/Puebla/Puebla_129.pdf
Puebla	San Juan Atenco	21130	http://www.sedesol.gob.mx/work/models/SEDESOL/Informes_pobreza/2015/Municipios/Puebla/Puebla_130.pdf
Puebla	San Juan Atzompa	21131	http://www.sedesol.gob.mx/work/models/SEDESOL/Informes_pobreza/2015/Municipios/Puebla/Puebla_131.pdf
Puebla	San Martín Texmelucan	21132	http://www.sedesol.gob.mx/work/models/SEDESOL/Informes_pobreza/2015/Municipios/Puebla/Puebla_132.pdf
Puebla	San Martín Totontepec	21133	http://www.sedesol.gob.mx/work/models/SEDESOL/Informes_pobreza/2015/Municipios/Puebla/Puebla_133.pdf
Puebla	San Matías Tlalancaleca	21134	http://www.sedesol.gob.mx/work/models/SEDESOL/Informes_pobreza/2015/Municipios/Puebla/Puebla_134.pdf
Puebla	San Miguel Ixtlán	21135	http://www.sedesol.gob.mx/work/models/SEDESOL/Informes_pobreza/2015/Municipios/Puebla/Puebla_135.pdf
Puebla	San Miguel Xoxtla	21136	http://www.sedesol.gob.mx/work/models/SEDESOL/Informes_pobreza/2015/Municipios/Puebla/Puebla_136.pdf
Puebla	San Nicolás Buenos Aires	21137	http://www.sedesol.gob.mx/work/models/SEDESOL/Informes_pobreza/2015/Municipios/Puebla/Puebla_137.pdf
Puebla	San Nicolás de los Ranchos	21138	http://www.sedesol.gob.mx/work/models/SEDESOL/Informes_pobreza/2015/Municipios/Puebla/Puebla_138.pdf
Puebla	San Pablo Anicano	21139	http://www.sedesol.gob.mx/work/models/SEDESOL/Informes_pobreza/2015/Municipios/Puebla/Puebla_139.pdf
Puebla	San Pedro Cholula	21140	http://www.sedesol.gob.mx/work/models/SEDESOL/Informes_pobreza/2015/Municipios/Puebla/Puebla_140.pdf
Puebla	San Pedro Yeloixtlahuaca	21141	http://www.sedesol.gob.mx/work/models/SEDESOL/Informes_pobreza/2015/Municipios/Puebla/Puebla_141.pdf
Puebla	San Salvador el Seco	21142	http://www.sedesol.gob.mx/work/models/SEDESOL/Informes_pobreza/2015/Municipios/Puebla/Puebla_142.pdf
Puebla	San Salvador el Verde	21143	http://www.sedesol.gob.mx/work/models/SEDESOL/Informes_pobreza/2015/Municipios/Puebla/Puebla_143.pdf
Puebla	San Salvador Huixcolotla	21144	http://www.sedesol.gob.mx/work/models/SEDESOL/Informes_pobreza/2015/Municipios/Puebla/Puebla_144.pdf
Puebla	San Sebastián Tlacoatepec	21145	http://www.sedesol.gob.mx/work/models/SEDESOL/Informes_pobreza/2015/Municipios/Puebla/Puebla_145.pdf
Puebla	Santa Catarina Tlaltetpan	21146	http://www.sedesol.gob.mx/work/models/SEDESOL/Informes_pobreza/2015/Municipios/Puebla/Puebla_146.pdf
Puebla	Santa Inés Ahuatempan	21147	http://www.sedesol.gob.mx/work/models/SEDESOL/Informes_pobreza/2015/Municipios/Puebla/Puebla_147.pdf
Puebla	Santa Isabel Cholula	21148	http://www.sedesol.gob.mx/work/models/SEDESOL/Informes_pobreza/2015/Municipios/Puebla/Puebla_148.pdf
Puebla	Santiago Miahuatlán	21149	http://www.sedesol.gob.mx/work/models/SEDESOL/Informes_pobreza/2015/Municipios/Puebla/Puebla_149.pdf
Puebla	Huehuetlán el Grande	21150	http://www.sedesol.gob.mx/work/models/SEDESOL/Informes_pobreza/2015/Municipios/Puebla/Puebla_150.pdf
Puebla	Santo Tomás Hueyotlipan	21151	http://www.sedesol.gob.mx/work/models/SEDESOL/Informes_pobreza/2015/Municipios/Puebla/Puebla_151.pdf
Puebla	Soltepec	21152	http://www.sedesol.gob.mx/work/models/SEDESOL/Informes_pobreza/2015/Municipios/Puebla/Puebla_152.pdf
Puebla	Tecali de Herrera	21153	http://www.sedesol.gob.mx/work/models/SEDESOL/Informes_pobreza/2015/Municipios/Puebla/Puebla_153.pdf
Puebla	Tecamachalco	21154	http://www.sedesol.gob.mx/work/models/SEDESOL/Informes_pobreza/2015/Municipios/Puebla/Puebla_154.pdf
Puebla	Tecomatlán	21155	http://www.sedesol.gob.mx/work/models/SEDESOL/Informes_pobreza/2015/Municipios/Puebla/Puebla_155.pdf
Puebla	Tehuacán	21156	http://www.sedesol.gob.mx/work/models/SEDESOL/Informes_pobreza/2015/Municipios/Puebla/Puebla_156.pdf
Puebla	Tehuiztzingo	21157	http://www.sedesol.gob.mx/work/models/SEDESOL/Informes_pobreza/2015/Municipios/Puebla/Puebla_157.pdf
Puebla	Tenampulco	21158	http://www.sedesol.gob.mx/work/models/SEDESOL/Informes_pobreza/2015/Municipios/Puebla/Puebla_158.pdf
Puebla	Teopantlán	21159	http://www.sedesol.gob.mx/work/models/SEDESOL/Informes_pobreza/2015/Municipios/Puebla/Puebla_159.pdf
Puebla	Teotlalco	21160	http://www.sedesol.gob.mx/work/models/SEDESOL/Informes_pobreza/2015/Municipios/Puebla/Puebla_160.pdf
Puebla	Tepanco de López	21161	http://www.sedesol.gob.mx/work/models/SEDESOL/Informes_pobreza/2015/Municipios/Puebla/Puebla_161.pdf
Puebla	Tepango de Rodríguez	21162	http://www.sedesol.gob.mx/work/models/SEDESOL/Informes_pobreza/2015/Municipios/Puebla/Puebla_162.pdf
Puebla	Tepatlatxco de Hidalgo	21163	http://www.sedesol.gob.mx/work/models/SEDESOL/Informes_pobreza/2015/Municipios/Puebla/Puebla_163.pdf

Puebla	Tepeaca	21164	http://www.sedesol.gob.mx/work/models/SEDESOL/Informes_pobreza/2015/Municipios/Puebla/Puebla_164.pdf
Puebla	Tepemaxalco	21165	http://www.sedesol.gob.mx/work/models/SEDESOL/Informes_pobreza/2015/Municipios/Puebla/Puebla_165.pdf
Puebla	Tepeojuma	21166	http://www.sedesol.gob.mx/work/models/SEDESOL/Informes_pobreza/2015/Municipios/Puebla/Puebla_166.pdf
Puebla	Tepetzintla	21167	http://www.sedesol.gob.mx/work/models/SEDESOL/Informes_pobreza/2015/Municipios/Puebla/Puebla_167.pdf
Puebla	Tepexco	21168	http://www.sedesol.gob.mx/work/models/SEDESOL/Informes_pobreza/2015/Municipios/Puebla/Puebla_168.pdf
Puebla	Tepexi de Rodríguez	21169	http://www.sedesol.gob.mx/work/models/SEDESOL/Informes_pobreza/2015/Municipios/Puebla/Puebla_169.pdf
Puebla	Tepeyahualco	21170	http://www.sedesol.gob.mx/work/models/SEDESOL/Informes_pobreza/2015/Municipios/Puebla/Puebla_170.pdf
Puebla	Tepeyahualco de Cuauhtémoc	21171	http://www.sedesol.gob.mx/work/models/SEDESOL/Informes_pobreza/2015/Municipios/Puebla/Puebla_171.pdf
Puebla	Tetela de Ocampo	21172	http://www.sedesol.gob.mx/work/models/SEDESOL/Informes_pobreza/2015/Municipios/Puebla/Puebla_172.pdf
Puebla	Teteles de Avila Castillo	21173	http://www.sedesol.gob.mx/work/models/SEDESOL/Informes_pobreza/2015/Municipios/Puebla/Puebla_173.pdf
Puebla	Teziutlán	21174	http://www.sedesol.gob.mx/work/models/SEDESOL/Informes_pobreza/2015/Municipios/Puebla/Puebla_174.pdf
Puebla	Tianguismanalco	21175	http://www.sedesol.gob.mx/work/models/SEDESOL/Informes_pobreza/2015/Municipios/Puebla/Puebla_175.pdf
Puebla	Tilapa	21176	http://www.sedesol.gob.mx/work/models/SEDESOL/Informes_pobreza/2015/Municipios/Puebla/Puebla_176.pdf
Puebla	Tlacotepec de Benito Juárez	21177	http://www.sedesol.gob.mx/work/models/SEDESOL/Informes_pobreza/2015/Municipios/Puebla/Puebla_177.pdf
Puebla	Tlacuilotepec	21178	http://www.sedesol.gob.mx/work/models/SEDESOL/Informes_pobreza/2015/Municipios/Puebla/Puebla_178.pdf
Puebla	Tlachichuca	21179	http://www.sedesol.gob.mx/work/models/SEDESOL/Informes_pobreza/2015/Municipios/Puebla/Puebla_179.pdf
Puebla	Tlahuapan	21180	http://www.sedesol.gob.mx/work/models/SEDESOL/Informes_pobreza/2015/Municipios/Puebla/Puebla_180.pdf
Puebla	Tlaltenango	21181	http://www.sedesol.gob.mx/work/models/SEDESOL/Informes_pobreza/2015/Municipios/Puebla/Puebla_181.pdf
Puebla	Tlanepantla	21182	http://www.sedesol.gob.mx/work/models/SEDESOL/Informes_pobreza/2015/Municipios/Puebla/Puebla_182.pdf
Puebla	Tlaola	21183	http://www.sedesol.gob.mx/work/models/SEDESOL/Informes_pobreza/2015/Municipios/Puebla/Puebla_183.pdf
Puebla	Tlapacoya	21184	http://www.sedesol.gob.mx/work/models/SEDESOL/Informes_pobreza/2015/Municipios/Puebla/Puebla_184.pdf
Puebla	Tlapanalá	21185	http://www.sedesol.gob.mx/work/models/SEDESOL/Informes_pobreza/2015/Municipios/Puebla/Puebla_185.pdf
Puebla	Tlatlauquitepec	21186	http://www.sedesol.gob.mx/work/models/SEDESOL/Informes_pobreza/2015/Municipios/Puebla/Puebla_186.pdf
Puebla	Tlaxco	21187	http://www.sedesol.gob.mx/work/models/SEDESOL/Informes_pobreza/2015/Municipios/Puebla/Puebla_187.pdf
Puebla	Tochimilco	21188	http://www.sedesol.gob.mx/work/models/SEDESOL/Informes_pobreza/2015/Municipios/Puebla/Puebla_188.pdf
Puebla	Tochtepec	21189	http://www.sedesol.gob.mx/work/models/SEDESOL/Informes_pobreza/2015/Municipios/Puebla/Puebla_189.pdf
Puebla	Totoltepec de Guerrero	21190	http://www.sedesol.gob.mx/work/models/SEDESOL/Informes_pobreza/2015/Municipios/Puebla/Puebla_190.pdf
Puebla	Tulcingo	21191	http://www.sedesol.gob.mx/work/models/SEDESOL/Informes_pobreza/2015/Municipios/Puebla/Puebla_191.pdf
Puebla	Tuzamapan de Galeana	21192	http://www.sedesol.gob.mx/work/models/SEDESOL/Informes_pobreza/2015/Municipios/Puebla/Puebla_192.pdf
Puebla	Tzicatlacoyan	21193	http://www.sedesol.gob.mx/work/models/SEDESOL/Informes_pobreza/2015/Municipios/Puebla/Puebla_193.pdf
Puebla	Venustiano Carranza	21194	http://www.sedesol.gob.mx/work/models/SEDESOL/Informes_pobreza/2015/Municipios/Puebla/Puebla_194.pdf
Puebla	Vicente Guerrero	21195	http://www.sedesol.gob.mx/work/models/SEDESOL/Informes_pobreza/2015/Municipios/Puebla/Puebla_195.pdf
Puebla	Xayacatlán de Bravo	21196	http://www.sedesol.gob.mx/work/models/SEDESOL/Informes_pobreza/2015/Municipios/Puebla/Puebla_196.pdf
Puebla	Xicotepec	21197	http://www.sedesol.gob.mx/work/models/SEDESOL/Informes_pobreza/2015/Municipios/Puebla/Puebla_197.pdf
Puebla	Xicotlán	21198	http://www.sedesol.gob.mx/work/models/SEDESOL/Informes_pobreza/2015/Municipios/Puebla/Puebla_198.pdf
Puebla	Xiutetelco	21199	http://www.sedesol.gob.mx/work/models/SEDESOL/Informes_pobreza/2015/Municipios/Puebla/Puebla_199.pdf
Puebla	Xochiapulco	21200	http://www.sedesol.gob.mx/work/models/SEDESOL/Informes_pobreza/2015/Municipios/Puebla/Puebla_200.pdf
Puebla	Xochiltepec	21201	http://www.sedesol.gob.mx/work/models/SEDESOL/Informes_pobreza/2015/Municipios/Puebla/Puebla_201.pdf
Puebla	Xochitlán de Vicente Suárez	21202	http://www.sedesol.gob.mx/work/models/SEDESOL/Informes_pobreza/2015/Municipios/Puebla/Puebla_202.pdf

Puebla	Xochitlán Todos Santos	21203	http://www.sedesol.gob.mx/work/models/SEDESOL/Informes_pobreza/2015/Municipios/Puebla/Puebla_203.pdf
Puebla	Yaonáhuac	21204	http://www.sedesol.gob.mx/work/models/SEDESOL/Informes_pobreza/2015/Municipios/Puebla/Puebla_204.pdf
Puebla	Yehualtepec	21205	http://www.sedesol.gob.mx/work/models/SEDESOL/Informes_pobreza/2015/Municipios/Puebla/Puebla_205.pdf
Puebla	Zacapala	21206	http://www.sedesol.gob.mx/work/models/SEDESOL/Informes_pobreza/2015/Municipios/Puebla/Puebla_206.pdf
Puebla	Zacapoaxtla	21207	http://www.sedesol.gob.mx/work/models/SEDESOL/Informes_pobreza/2015/Municipios/Puebla/Puebla_207.pdf
Puebla	Zacatlán	21208	http://www.sedesol.gob.mx/work/models/SEDESOL/Informes_pobreza/2015/Municipios/Puebla/Puebla_208.pdf
Puebla	Zapotitlán	21209	http://www.sedesol.gob.mx/work/models/SEDESOL/Informes_pobreza/2015/Municipios/Puebla/Puebla_209.pdf
Puebla	Zapotitlán de Méndez	21210	http://www.sedesol.gob.mx/work/models/SEDESOL/Informes_pobreza/2015/Municipios/Puebla/Puebla_210.pdf
Puebla	Zaragoza	21211	http://www.sedesol.gob.mx/work/models/SEDESOL/Informes_pobreza/2015/Municipios/Puebla/Puebla_211.pdf
Puebla	Zautla	21212	http://www.sedesol.gob.mx/work/models/SEDESOL/Informes_pobreza/2015/Municipios/Puebla/Puebla_212.pdf
Puebla	Zihuateutla	21213	http://www.sedesol.gob.mx/work/models/SEDESOL/Informes_pobreza/2015/Municipios/Puebla/Puebla_213.pdf
Puebla	Zinacatepec	21214	http://www.sedesol.gob.mx/work/models/SEDESOL/Informes_pobreza/2015/Municipios/Puebla/Puebla_214.pdf
Puebla	Zongozotla	21215	http://www.sedesol.gob.mx/work/models/SEDESOL/Informes_pobreza/2015/Municipios/Puebla/Puebla_215.pdf
Puebla	Zoquiapan	21216	http://www.sedesol.gob.mx/work/models/SEDESOL/Informes_pobreza/2015/Municipios/Puebla/Puebla_216.pdf
Puebla	Zoquitlán	21217	http://www.sedesol.gob.mx/work/models/SEDESOL/Informes_pobreza/2015/Municipios/Puebla/Puebla_217.pdf
Querétaro	Amealco de Bonfil	22001	http://www.sedesol.gob.mx/work/models/SEDESOL/Informes_pobreza/2015/Municipios/Queretaro/Queretaro_001.pdf
Querétaro	Pinal de Amoles	22002	http://www.sedesol.gob.mx/work/models/SEDESOL/Informes_pobreza/2015/Municipios/Queretaro/Queretaro_002.pdf
Querétaro	Arroyo Seco	22003	http://www.sedesol.gob.mx/work/models/SEDESOL/Informes_pobreza/2015/Municipios/Queretaro/Queretaro_003.pdf
Querétaro	Cadereyta de Montes	22004	http://www.sedesol.gob.mx/work/models/SEDESOL/Informes_pobreza/2015/Municipios/Queretaro/Queretaro_004.pdf
Querétaro	Colón	22005	http://www.sedesol.gob.mx/work/models/SEDESOL/Informes_pobreza/2015/Municipios/Queretaro/Queretaro_005.pdf
Querétaro	Corregidora	22006	http://www.sedesol.gob.mx/work/models/SEDESOL/Informes_pobreza/2015/Municipios/Queretaro/Queretaro_006.pdf
Querétaro	Ezequiel Montes	22007	http://www.sedesol.gob.mx/work/models/SEDESOL/Informes_pobreza/2015/Municipios/Queretaro/Queretaro_007.pdf
Querétaro	Huimilpan	22008	http://www.sedesol.gob.mx/work/models/SEDESOL/Informes_pobreza/2015/Municipios/Queretaro/Queretaro_008.pdf
Querétaro	Jalpan de Serra	22009	http://www.sedesol.gob.mx/work/models/SEDESOL/Informes_pobreza/2015/Municipios/Queretaro/Queretaro_009.pdf
Querétaro	Landa de Matamoros	22010	http://www.sedesol.gob.mx/work/models/SEDESOL/Informes_pobreza/2015/Municipios/Queretaro/Queretaro_010.pdf
Querétaro	El Marqués	22011	http://www.sedesol.gob.mx/work/models/SEDESOL/Informes_pobreza/2015/Municipios/Queretaro/Queretaro_011.pdf
Querétaro	Pedro Escobedo	22012	http://www.sedesol.gob.mx/work/models/SEDESOL/Informes_pobreza/2015/Municipios/Queretaro/Queretaro_012.pdf
Querétaro	Peñamiller	22013	http://www.sedesol.gob.mx/work/models/SEDESOL/Informes_pobreza/2015/Municipios/Queretaro/Queretaro_013.pdf
Querétaro	Querétaro	22014	http://www.sedesol.gob.mx/work/models/SEDESOL/Informes_pobreza/2015/Municipios/Queretaro/Queretaro_014.pdf
Querétaro	San Joaquín	22015	http://www.sedesol.gob.mx/work/models/SEDESOL/Informes_pobreza/2015/Municipios/Queretaro/Queretaro_015.pdf
Querétaro	San Juan del Río	22016	http://www.sedesol.gob.mx/work/models/SEDESOL/Informes_pobreza/2015/Municipios/Queretaro/Queretaro_016.pdf
Querétaro	Tequisquiapan	22017	http://www.sedesol.gob.mx/work/models/SEDESOL/Informes_pobreza/2015/Municipios/Queretaro/Queretaro_017.pdf
Querétaro	Tolimán	22018	http://www.sedesol.gob.mx/work/models/SEDESOL/Informes_pobreza/2015/Municipios/Queretaro/Queretaro_018.pdf
Quintana Roo	Cozumel	23001	http://www.sedesol.gob.mx/work/models/SEDESOL/Informes_pobreza/2015/Municipios/Quintana_Roo/Quintana_Roo_001.pdf
Quintana Roo	Felipe Carrillo Puerto	23002	http://www.sedesol.gob.mx/work/models/SEDESOL/Informes_pobreza/2015/Municipios/Quintana_Roo/Quintana_Roo_002.pdf
Quintana Roo	Isla Mujeres	23003	http://www.sedesol.gob.mx/work/models/SEDESOL/Informes_pobreza/2015/Municipios/Quintana_Roo/Quintana_Roo_003.pdf
Quintana Roo	Othón P. Blanco	23004	http://www.sedesol.gob.mx/work/models/SEDESOL/Informes_pobreza/2015/Municipios/Quintana_Roo/Quintana_Roo_004.pdf
Quintana Roo	Benito Juárez	23005	http://www.sedesol.gob.mx/work/models/SEDESOL/Informes_pobreza/2015/Municipios/Quintana_Roo/Quintana_Roo_005.pdf
Quintana Roo	José María Morelos	23006	http://www.sedesol.gob.mx/work/models/SEDESOL/Informes_pobreza/2015/Municipios/Quintana_Roo/Quintana_Roo_006.pdf

Quintana Roo	Lázaro Cárdenas	23007	http://www.sedesol.gob.mx/work/models/SEDESOL/Informes_pobreza/2015/Municipios/Quintana_Roo/Quintana_Roo_007.pdf
Quintana Roo	Solidaridad	23008	http://www.sedesol.gob.mx/work/models/SEDESOL/Informes_pobreza/2015/Municipios/Quintana_Roo/Quintana_Roo_008.pdf
Quintana Roo	Tulum	23009	http://www.sedesol.gob.mx/work/models/SEDESOL/Informes_pobreza/2015/Municipios/Quintana_Roo/Quintana_Roo_009.pdf
Quintana Roo	Bacalar	23010	http://www.sedesol.gob.mx/work/models/SEDESOL/Informes_pobreza/2015/Municipios/Quintana_Roo/Quintana_Roo_010.pdf
San Luis Potosí	Ahualulco	24001	http://www.sedesol.gob.mx/work/models/SEDESOL/Informes_pobreza/2015/Municipios/San_Luis_Potosi/San_Luis_Potosi_001.pdf
San Luis Potosí	Alaquines	24002	http://www.sedesol.gob.mx/work/models/SEDESOL/Informes_pobreza/2015/Municipios/San_Luis_Potosi/San_Luis_Potosi_002.pdf
San Luis Potosí	Aquismón	24003	http://www.sedesol.gob.mx/work/models/SEDESOL/Informes_pobreza/2015/Municipios/San_Luis_Potosi/San_Luis_Potosi_003.pdf
San Luis Potosí	Armadillo de los Infante	24004	http://www.sedesol.gob.mx/work/models/SEDESOL/Informes_pobreza/2015/Municipios/San_Luis_Potosi/San_Luis_Potosi_004.pdf
San Luis Potosí	Cárdenas	24005	http://www.sedesol.gob.mx/work/models/SEDESOL/Informes_pobreza/2015/Municipios/San_Luis_Potosi/San_Luis_Potosi_005.pdf
San Luis Potosí	Catorce	24006	http://www.sedesol.gob.mx/work/models/SEDESOL/Informes_pobreza/2015/Municipios/San_Luis_Potosi/San_Luis_Potosi_006.pdf
San Luis Potosí	Cedral	24007	http://www.sedesol.gob.mx/work/models/SEDESOL/Informes_pobreza/2015/Municipios/San_Luis_Potosi/San_Luis_Potosi_007.pdf
San Luis Potosí	Cerritos	24008	http://www.sedesol.gob.mx/work/models/SEDESOL/Informes_pobreza/2015/Municipios/San_Luis_Potosi/San_Luis_Potosi_008.pdf
San Luis Potosí	Cerro de San Pedro	24009	http://www.sedesol.gob.mx/work/models/SEDESOL/Informes_pobreza/2015/Municipios/San_Luis_Potosi/San_Luis_Potosi_009.pdf
San Luis Potosí	Ciudad del Maíz	24010	http://www.sedesol.gob.mx/work/models/SEDESOL/Informes_pobreza/2015/Municipios/San_Luis_Potosi/San_Luis_Potosi_010.pdf
San Luis Potosí	Ciudad Fernández	24011	http://www.sedesol.gob.mx/work/models/SEDESOL/Informes_pobreza/2015/Municipios/San_Luis_Potosi/San_Luis_Potosi_011.pdf
San Luis Potosí	Tancanhuitz	24012	http://www.sedesol.gob.mx/work/models/SEDESOL/Informes_pobreza/2015/Municipios/San_Luis_Potosi/San_Luis_Potosi_012.pdf
San Luis Potosí	Ciudad Valles	24013	http://www.sedesol.gob.mx/work/models/SEDESOL/Informes_pobreza/2015/Municipios/San_Luis_Potosi/San_Luis_Potosi_013.pdf
San Luis Potosí	Coxcatlán	24014	http://www.sedesol.gob.mx/work/models/SEDESOL/Informes_pobreza/2015/Municipios/San_Luis_Potosi/San_Luis_Potosi_014.pdf
San Luis Potosí	Charcas	24015	http://www.sedesol.gob.mx/work/models/SEDESOL/Informes_pobreza/2015/Municipios/San_Luis_Potosi/San_Luis_Potosi_015.pdf
San Luis Potosí	Ebano	24016	http://www.sedesol.gob.mx/work/models/SEDESOL/Informes_pobreza/2015/Municipios/San_Luis_Potosi/San_Luis_Potosi_016.pdf
San Luis Potosí	Guadalázar	24017	http://www.sedesol.gob.mx/work/models/SEDESOL/Informes_pobreza/2015/Municipios/San_Luis_Potosi/San_Luis_Potosi_017.pdf
San Luis Potosí	Huehuetlán	24018	http://www.sedesol.gob.mx/work/models/SEDESOL/Informes_pobreza/2015/Municipios/San_Luis_Potosi/San_Luis_Potosi_018.pdf
San Luis Potosí	Lagunillas	24019	http://www.sedesol.gob.mx/work/models/SEDESOL/Informes_pobreza/2015/Municipios/San_Luis_Potosi/San_Luis_Potosi_019.pdf
San Luis Potosí	Matehuala	24020	http://www.sedesol.gob.mx/work/models/SEDESOL/Informes_pobreza/2015/Municipios/San_Luis_Potosi/San_Luis_Potosi_020.pdf
San Luis Potosí	Mexquitic de Carmona	24021	http://www.sedesol.gob.mx/work/models/SEDESOL/Informes_pobreza/2015/Municipios/San_Luis_Potosi/San_Luis_Potosi_021.pdf
San Luis Potosí	Moctezuma	24022	http://www.sedesol.gob.mx/work/models/SEDESOL/Informes_pobreza/2015/Municipios/San_Luis_Potosi/San_Luis_Potosi_022.pdf
San Luis Potosí	Rayón	24023	http://www.sedesol.gob.mx/work/models/SEDESOL/Informes_pobreza/2015/Municipios/San_Luis_Potosi/San_Luis_Potosi_023.pdf
San Luis Potosí	Rioverde	24024	http://www.sedesol.gob.mx/work/models/SEDESOL/Informes_pobreza/2015/Municipios/San_Luis_Potosi/San_Luis_Potosi_024.pdf
San Luis Potosí	Salinas	24025	http://www.sedesol.gob.mx/work/models/SEDESOL/Informes_pobreza/2015/Municipios/San_Luis_Potosi/San_Luis_Potosi_025.pdf
San Luis Potosí	San Antonio	24026	http://www.sedesol.gob.mx/work/models/SEDESOL/Informes_pobreza/2015/Municipios/San_Luis_Potosi/San_Luis_Potosi_026.pdf
San Luis Potosí	San Ciro de Acosta	24027	http://www.sedesol.gob.mx/work/models/SEDESOL/Informes_pobreza/2015/Municipios/San_Luis_Potosi/San_Luis_Potosi_027.pdf
San Luis Potosí	San Luis Potosí	24028	http://www.sedesol.gob.mx/work/models/SEDESOL/Informes_pobreza/2015/Municipios/San_Luis_Potosi/San_Luis_Potosi_028.pdf
San Luis Potosí	San Martín Chalchicuautla	24029	http://www.sedesol.gob.mx/work/models/SEDESOL/Informes_pobreza/2015/Municipios/San_Luis_Potosi/San_Luis_Potosi_029.pdf
San Luis Potosí	San Nicolás Tolentino	24030	http://www.sedesol.gob.mx/work/models/SEDESOL/Informes_pobreza/2015/Municipios/San_Luis_Potosi/San_Luis_Potosi_030.pdf
San Luis Potosí	Santa Catarina	24031	http://www.sedesol.gob.mx/work/models/SEDESOL/Informes_pobreza/2015/Municipios/San_Luis_Potosi/San_Luis_Potosi_031.pdf
San Luis Potosí	Santa María del Río	24032	http://www.sedesol.gob.mx/work/models/SEDESOL/Informes_pobreza/2015/Municipios/San_Luis_Potosi/San_Luis_Potosi_032.pdf
San Luis Potosí	Santo Domingo	24033	http://www.sedesol.gob.mx/work/models/SEDESOL/Informes_pobreza/2015/Municipios/San_Luis_Potosi/San_Luis_Potosi_033.pdf
San Luis Potosí	San Vicente Tancuayalab	24034	http://www.sedesol.gob.mx/work/models/SEDESOL/Informes_pobreza/2015/Municipios/San_Luis_Potosi/San_Luis_Potosi_034.pdf

San Luis Potosí	Soledad de Graciano Sánchez	24035	http://www.sedesol.gob.mx/work/models/SEDESOL/Informes_pobreza/2015/Municipios/San_Luis_Potosi/San_Luis_Potosi_035.pdf
San Luis Potosí	Tamasopo	24036	http://www.sedesol.gob.mx/work/models/SEDESOL/Informes_pobreza/2015/Municipios/San_Luis_Potosi/San_Luis_Potosi_036.pdf
San Luis Potosí	Tamazunchale	24037	http://www.sedesol.gob.mx/work/models/SEDESOL/Informes_pobreza/2015/Municipios/San_Luis_Potosi/San_Luis_Potosi_037.pdf
San Luis Potosí	Tampacán	24038	http://www.sedesol.gob.mx/work/models/SEDESOL/Informes_pobreza/2015/Municipios/San_Luis_Potosi/San_Luis_Potosi_038.pdf
San Luis Potosí	Tampamolón Corona	24039	http://www.sedesol.gob.mx/work/models/SEDESOL/Informes_pobreza/2015/Municipios/San_Luis_Potosi/San_Luis_Potosi_039.pdf
San Luis Potosí	Tamuín	24040	http://www.sedesol.gob.mx/work/models/SEDESOL/Informes_pobreza/2015/Municipios/San_Luis_Potosi/San_Luis_Potosi_040.pdf
San Luis Potosí	Tanlajás	24041	http://www.sedesol.gob.mx/work/models/SEDESOL/Informes_pobreza/2015/Municipios/San_Luis_Potosi/San_Luis_Potosi_041.pdf
San Luis Potosí	Tanquián de Escobedo	24042	http://www.sedesol.gob.mx/work/models/SEDESOL/Informes_pobreza/2015/Municipios/San_Luis_Potosi/San_Luis_Potosi_042.pdf
San Luis Potosí	Tierra Nueva	24043	http://www.sedesol.gob.mx/work/models/SEDESOL/Informes_pobreza/2015/Municipios/San_Luis_Potosi/San_Luis_Potosi_043.pdf
San Luis Potosí	Vanegas	24044	http://www.sedesol.gob.mx/work/models/SEDESOL/Informes_pobreza/2015/Municipios/San_Luis_Potosi/San_Luis_Potosi_044.pdf
San Luis Potosí	Venado	24045	http://www.sedesol.gob.mx/work/models/SEDESOL/Informes_pobreza/2015/Municipios/San_Luis_Potosi/San_Luis_Potosi_045.pdf
San Luis Potosí	Villa de Arriaga	24046	http://www.sedesol.gob.mx/work/models/SEDESOL/Informes_pobreza/2015/Municipios/San_Luis_Potosi/San_Luis_Potosi_046.pdf
San Luis Potosí	Villa de Guadalupe	24047	http://www.sedesol.gob.mx/work/models/SEDESOL/Informes_pobreza/2015/Municipios/San_Luis_Potosi/San_Luis_Potosi_047.pdf
San Luis Potosí	Villa de la Paz	24048	http://www.sedesol.gob.mx/work/models/SEDESOL/Informes_pobreza/2015/Municipios/San_Luis_Potosi/San_Luis_Potosi_048.pdf
San Luis Potosí	Villa de Ramos	24049	http://www.sedesol.gob.mx/work/models/SEDESOL/Informes_pobreza/2015/Municipios/San_Luis_Potosi/San_Luis_Potosi_049.pdf
San Luis Potosí	Villa de Reyes	24050	http://www.sedesol.gob.mx/work/models/SEDESOL/Informes_pobreza/2015/Municipios/San_Luis_Potosi/San_Luis_Potosi_050.pdf
San Luis Potosí	Villa Hidalgo	24051	http://www.sedesol.gob.mx/work/models/SEDESOL/Informes_pobreza/2015/Municipios/San_Luis_Potosi/San_Luis_Potosi_051.pdf
San Luis Potosí	Villa Juárez	24052	http://www.sedesol.gob.mx/work/models/SEDESOL/Informes_pobreza/2015/Municipios/San_Luis_Potosi/San_Luis_Potosi_052.pdf
San Luis Potosí	Axtla de Terrazas	24053	http://www.sedesol.gob.mx/work/models/SEDESOL/Informes_pobreza/2015/Municipios/San_Luis_Potosi/San_Luis_Potosi_053.pdf
San Luis Potosí	Xilitla	24054	http://www.sedesol.gob.mx/work/models/SEDESOL/Informes_pobreza/2015/Municipios/San_Luis_Potosi/San_Luis_Potosi_054.pdf
San Luis Potosí	Zaragoza	24055	http://www.sedesol.gob.mx/work/models/SEDESOL/Informes_pobreza/2015/Municipios/San_Luis_Potosi/San_Luis_Potosi_055.pdf
San Luis Potosí	Villa de Arista	24056	http://www.sedesol.gob.mx/work/models/SEDESOL/Informes_pobreza/2015/Municipios/San_Luis_Potosi/San_Luis_Potosi_056.pdf
San Luis Potosí	Matlapa	24057	http://www.sedesol.gob.mx/work/models/SEDESOL/Informes_pobreza/2015/Municipios/San_Luis_Potosi/San_Luis_Potosi_057.pdf
San Luis Potosí	El Naranjo	24058	http://www.sedesol.gob.mx/work/models/SEDESOL/Informes_pobreza/2015/Municipios/San_Luis_Potosi/San_Luis_Potosi_058.pdf
Sinaloa	Ahome	25001	http://www.sedesol.gob.mx/work/models/SEDESOL/Informes_pobreza/2015/Municipios/Sinaloa/Sinaloa_001.pdf
Sinaloa	Angostura	25002	http://www.sedesol.gob.mx/work/models/SEDESOL/Informes_pobreza/2015/Municipios/Sinaloa/Sinaloa_002.pdf
Sinaloa	Badiraguato	25003	http://www.sedesol.gob.mx/work/models/SEDESOL/Informes_pobreza/2015/Municipios/Sinaloa/Sinaloa_003.pdf
Sinaloa	Concordia	25004	http://www.sedesol.gob.mx/work/models/SEDESOL/Informes_pobreza/2015/Municipios/Sinaloa/Sinaloa_004.pdf
Sinaloa	Cosalá	25005	http://www.sedesol.gob.mx/work/models/SEDESOL/Informes_pobreza/2015/Municipios/Sinaloa/Sinaloa_005.pdf
Sinaloa	Culliacán	25006	http://www.sedesol.gob.mx/work/models/SEDESOL/Informes_pobreza/2015/Municipios/Sinaloa/Sinaloa_006.pdf
Sinaloa	Choix	25007	http://www.sedesol.gob.mx/work/models/SEDESOL/Informes_pobreza/2015/Municipios/Sinaloa/Sinaloa_007.pdf
Sinaloa	Elota	25008	http://www.sedesol.gob.mx/work/models/SEDESOL/Informes_pobreza/2015/Municipios/Sinaloa/Sinaloa_008.pdf
Sinaloa	Escuinapa	25009	http://www.sedesol.gob.mx/work/models/SEDESOL/Informes_pobreza/2015/Municipios/Sinaloa/Sinaloa_009.pdf
Sinaloa	El Fuerte	25010	http://www.sedesol.gob.mx/work/models/SEDESOL/Informes_pobreza/2015/Municipios/Sinaloa/Sinaloa_010.pdf
Sinaloa	Guasave	25011	http://www.sedesol.gob.mx/work/models/SEDESOL/Informes_pobreza/2015/Municipios/Sinaloa/Sinaloa_011.pdf
Sinaloa	Mazatlán	25012	http://www.sedesol.gob.mx/work/models/SEDESOL/Informes_pobreza/2015/Municipios/Sinaloa/Sinaloa_012.pdf
Sinaloa	Mocorito	25013	http://www.sedesol.gob.mx/work/models/SEDESOL/Informes_pobreza/2015/Municipios/Sinaloa/Sinaloa_013.pdf
Sinaloa	Rosario	25014	http://www.sedesol.gob.mx/work/models/SEDESOL/Informes_pobreza/2015/Municipios/Sinaloa/Sinaloa_014.pdf
Sinaloa	Salvador Alvarado	25015	http://www.sedesol.gob.mx/work/models/SEDESOL/Informes_pobreza/2015/Municipios/Sinaloa/Sinaloa_015.pdf

Sinaloa	San Ignacio	25016	http://www.sedesol.gob.mx/work/models/SEDESOL/Informes_pobreza/2015/Municipios/Sinaloa/Sinaloa_016.pdf
Sinaloa	Sinaloa	25017	http://www.sedesol.gob.mx/work/models/SEDESOL/Informes_pobreza/2015/Municipios/Sinaloa/Sinaloa_017.pdf
Sinaloa	Navolato	25018	http://www.sedesol.gob.mx/work/models/SEDESOL/Informes_pobreza/2015/Municipios/Sinaloa/Sinaloa_018.pdf
Sonora	Aconchi	26001	http://www.sedesol.gob.mx/work/models/SEDESOL/Informes_pobreza/2015/Municipios/Sonora/Sonora_001.pdf
Sonora	Agua Prieta	26002	http://www.sedesol.gob.mx/work/models/SEDESOL/Informes_pobreza/2015/Municipios/Sonora/Sonora_002.pdf
Sonora	Alamos	26003	http://www.sedesol.gob.mx/work/models/SEDESOL/Informes_pobreza/2015/Municipios/Sonora/Sonora_003.pdf
Sonora	Altar	26004	http://www.sedesol.gob.mx/work/models/SEDESOL/Informes_pobreza/2015/Municipios/Sonora/Sonora_004.pdf
Sonora	Arivechi	26005	http://www.sedesol.gob.mx/work/models/SEDESOL/Informes_pobreza/2015/Municipios/Sonora/Sonora_005.pdf
Sonora	Arizpe	26006	http://www.sedesol.gob.mx/work/models/SEDESOL/Informes_pobreza/2015/Municipios/Sonora/Sonora_006.pdf
Sonora	Atil	26007	http://www.sedesol.gob.mx/work/models/SEDESOL/Informes_pobreza/2015/Municipios/Sonora/Sonora_007.pdf
Sonora	Bacadéhuachi	26008	http://www.sedesol.gob.mx/work/models/SEDESOL/Informes_pobreza/2015/Municipios/Sonora/Sonora_008.pdf
Sonora	Bacanora	26009	http://www.sedesol.gob.mx/work/models/SEDESOL/Informes_pobreza/2015/Municipios/Sonora/Sonora_009.pdf
Sonora	Bacerac	26010	http://www.sedesol.gob.mx/work/models/SEDESOL/Informes_pobreza/2015/Municipios/Sonora/Sonora_010.pdf
Sonora	Bacoachi	26011	http://www.sedesol.gob.mx/work/models/SEDESOL/Informes_pobreza/2015/Municipios/Sonora/Sonora_011.pdf
Sonora	Bácum	26012	http://www.sedesol.gob.mx/work/models/SEDESOL/Informes_pobreza/2015/Municipios/Sonora/Sonora_012.pdf
Sonora	Banámichi	26013	http://www.sedesol.gob.mx/work/models/SEDESOL/Informes_pobreza/2015/Municipios/Sonora/Sonora_013.pdf
Sonora	Baviácora	26014	http://www.sedesol.gob.mx/work/models/SEDESOL/Informes_pobreza/2015/Municipios/Sonora/Sonora_014.pdf
Sonora	Bavispe	26015	http://www.sedesol.gob.mx/work/models/SEDESOL/Informes_pobreza/2015/Municipios/Sonora/Sonora_015.pdf
Sonora	Benjamín Hill	26016	http://www.sedesol.gob.mx/work/models/SEDESOL/Informes_pobreza/2015/Municipios/Sonora/Sonora_016.pdf
Sonora	Caborca	26017	http://www.sedesol.gob.mx/work/models/SEDESOL/Informes_pobreza/2015/Municipios/Sonora/Sonora_017.pdf
Sonora	Cajeme	26018	http://www.sedesol.gob.mx/work/models/SEDESOL/Informes_pobreza/2015/Municipios/Sonora/Sonora_018.pdf
Sonora	Cananea	26019	http://www.sedesol.gob.mx/work/models/SEDESOL/Informes_pobreza/2015/Municipios/Sonora/Sonora_019.pdf
Sonora	Carbó	26020	http://www.sedesol.gob.mx/work/models/SEDESOL/Informes_pobreza/2015/Municipios/Sonora/Sonora_020.pdf
Sonora	La Colorada	26021	http://www.sedesol.gob.mx/work/models/SEDESOL/Informes_pobreza/2015/Municipios/Sonora/Sonora_021.pdf
Sonora	Cucurpe	26022	http://www.sedesol.gob.mx/work/models/SEDESOL/Informes_pobreza/2015/Municipios/Sonora/Sonora_022.pdf
Sonora	Cumpas	26023	http://www.sedesol.gob.mx/work/models/SEDESOL/Informes_pobreza/2015/Municipios/Sonora/Sonora_023.pdf
Sonora	Divisaderos	26024	http://www.sedesol.gob.mx/work/models/SEDESOL/Informes_pobreza/2015/Municipios/Sonora/Sonora_024.pdf
Sonora	Empalme	26025	http://www.sedesol.gob.mx/work/models/SEDESOL/Informes_pobreza/2015/Municipios/Sonora/Sonora_025.pdf
Sonora	Etchojoa	26026	http://www.sedesol.gob.mx/work/models/SEDESOL/Informes_pobreza/2015/Municipios/Sonora/Sonora_026.pdf
Sonora	Fronteras	26027	http://www.sedesol.gob.mx/work/models/SEDESOL/Informes_pobreza/2015/Municipios/Sonora/Sonora_027.pdf
Sonora	Granados	26028	http://www.sedesol.gob.mx/work/models/SEDESOL/Informes_pobreza/2015/Municipios/Sonora/Sonora_028.pdf
Sonora	Guaymas	26029	http://www.sedesol.gob.mx/work/models/SEDESOL/Informes_pobreza/2015/Municipios/Sonora/Sonora_029.pdf
Sonora	Hermosillo	26030	http://www.sedesol.gob.mx/work/models/SEDESOL/Informes_pobreza/2015/Municipios/Sonora/Sonora_030.pdf
Sonora	Huachinera	26031	http://www.sedesol.gob.mx/work/models/SEDESOL/Informes_pobreza/2015/Municipios/Sonora/Sonora_031.pdf
Sonora	Huásabas	26032	http://www.sedesol.gob.mx/work/models/SEDESOL/Informes_pobreza/2015/Municipios/Sonora/Sonora_032.pdf
Sonora	Huatabampo	26033	http://www.sedesol.gob.mx/work/models/SEDESOL/Informes_pobreza/2015/Municipios/Sonora/Sonora_033.pdf
Sonora	Huépac	26034	http://www.sedesol.gob.mx/work/models/SEDESOL/Informes_pobreza/2015/Municipios/Sonora/Sonora_034.pdf
Sonora	Imuris	26035	http://www.sedesol.gob.mx/work/models/SEDESOL/Informes_pobreza/2015/Municipios/Sonora/Sonora_035.pdf
Sonora	Magdalena	26036	http://www.sedesol.gob.mx/work/models/SEDESOL/Informes_pobreza/2015/Municipios/Sonora/Sonora_036.pdf
Sonora	Mazatán	26037	http://www.sedesol.gob.mx/work/models/SEDESOL/Informes_pobreza/2015/Municipios/Sonora/Sonora_037.pdf

Sonora	Moctezuma	26038	http://www.sedesol.gob.mx/work/models/SEDESOL/Informes_pobreza/2015/Municipios/Sonora/Sonora_038.pdf
Sonora	Naco	26039	http://www.sedesol.gob.mx/work/models/SEDESOL/Informes_pobreza/2015/Municipios/Sonora/Sonora_039.pdf
Sonora	Nácori Chico	26040	http://www.sedesol.gob.mx/work/models/SEDESOL/Informes_pobreza/2015/Municipios/Sonora/Sonora_040.pdf
Sonora	Nacozari de García	26041	http://www.sedesol.gob.mx/work/models/SEDESOL/Informes_pobreza/2015/Municipios/Sonora/Sonora_041.pdf
Sonora	Navojoa	26042	http://www.sedesol.gob.mx/work/models/SEDESOL/Informes_pobreza/2015/Municipios/Sonora/Sonora_042.pdf
Sonora	Nogales	26043	http://www.sedesol.gob.mx/work/models/SEDESOL/Informes_pobreza/2015/Municipios/Sonora/Sonora_043.pdf
Sonora	Onavas	26044	http://www.sedesol.gob.mx/work/models/SEDESOL/Informes_pobreza/2015/Municipios/Sonora/Sonora_044.pdf
Sonora	Opodepe	26045	http://www.sedesol.gob.mx/work/models/SEDESOL/Informes_pobreza/2015/Municipios/Sonora/Sonora_045.pdf
Sonora	Oquitoa	26046	http://www.sedesol.gob.mx/work/models/SEDESOL/Informes_pobreza/2015/Municipios/Sonora/Sonora_046.pdf
Sonora	Pitiquito	26047	http://www.sedesol.gob.mx/work/models/SEDESOL/Informes_pobreza/2015/Municipios/Sonora/Sonora_047.pdf
Sonora	Puerto Peñasco	26048	http://www.sedesol.gob.mx/work/models/SEDESOL/Informes_pobreza/2015/Municipios/Sonora/Sonora_048.pdf
Sonora	Quiriego	26049	http://www.sedesol.gob.mx/work/models/SEDESOL/Informes_pobreza/2015/Municipios/Sonora/Sonora_049.pdf
Sonora	Rayón	26050	http://www.sedesol.gob.mx/work/models/SEDESOL/Informes_pobreza/2015/Municipios/Sonora/Sonora_050.pdf
Sonora	Rosario	26051	http://www.sedesol.gob.mx/work/models/SEDESOL/Informes_pobreza/2015/Municipios/Sonora/Sonora_051.pdf
Sonora	Sahuaripa	26052	http://www.sedesol.gob.mx/work/models/SEDESOL/Informes_pobreza/2015/Municipios/Sonora/Sonora_052.pdf
Sonora	San Felipe de Jesús	26053	http://www.sedesol.gob.mx/work/models/SEDESOL/Informes_pobreza/2015/Municipios/Sonora/Sonora_053.pdf
Sonora	San Javier	26054	http://www.sedesol.gob.mx/work/models/SEDESOL/Informes_pobreza/2015/Municipios/Sonora/Sonora_054.pdf
Sonora	San Luis Río Colorado	26055	http://www.sedesol.gob.mx/work/models/SEDESOL/Informes_pobreza/2015/Municipios/Sonora/Sonora_055.pdf
Sonora	San Miguel de Horcasitas	26056	http://www.sedesol.gob.mx/work/models/SEDESOL/Informes_pobreza/2015/Municipios/Sonora/Sonora_056.pdf
Sonora	San Pedro de la Cueva	26057	http://www.sedesol.gob.mx/work/models/SEDESOL/Informes_pobreza/2015/Municipios/Sonora/Sonora_057.pdf
Sonora	Santa Ana	26058	http://www.sedesol.gob.mx/work/models/SEDESOL/Informes_pobreza/2015/Municipios/Sonora/Sonora_058.pdf
Sonora	Santa Cruz	26059	http://www.sedesol.gob.mx/work/models/SEDESOL/Informes_pobreza/2015/Municipios/Sonora/Sonora_059.pdf
Sonora	Sáric	26060	http://www.sedesol.gob.mx/work/models/SEDESOL/Informes_pobreza/2015/Municipios/Sonora/Sonora_060.pdf
Sonora	Soyopa	26061	http://www.sedesol.gob.mx/work/models/SEDESOL/Informes_pobreza/2015/Municipios/Sonora/Sonora_061.pdf
Sonora	Suaqui Grande	26062	http://www.sedesol.gob.mx/work/models/SEDESOL/Informes_pobreza/2015/Municipios/Sonora/Sonora_062.pdf
Sonora	Tepache	26063	http://www.sedesol.gob.mx/work/models/SEDESOL/Informes_pobreza/2015/Municipios/Sonora/Sonora_063.pdf
Sonora	Trincheras	26064	http://www.sedesol.gob.mx/work/models/SEDESOL/Informes_pobreza/2015/Municipios/Sonora/Sonora_064.pdf
Sonora	Tubutama	26065	http://www.sedesol.gob.mx/work/models/SEDESOL/Informes_pobreza/2015/Municipios/Sonora/Sonora_065.pdf
Sonora	Ures	26066	http://www.sedesol.gob.mx/work/models/SEDESOL/Informes_pobreza/2015/Municipios/Sonora/Sonora_066.pdf
Sonora	Villa Hidalgo	26067	http://www.sedesol.gob.mx/work/models/SEDESOL/Informes_pobreza/2015/Municipios/Sonora/Sonora_067.pdf
Sonora	Villa Pesqueira	26068	http://www.sedesol.gob.mx/work/models/SEDESOL/Informes_pobreza/2015/Municipios/Sonora/Sonora_068.pdf
Sonora	Yécora	26069	http://www.sedesol.gob.mx/work/models/SEDESOL/Informes_pobreza/2015/Municipios/Sonora/Sonora_069.pdf
Sonora	General Plutarco Elías Calles	26070	http://www.sedesol.gob.mx/work/models/SEDESOL/Informes_pobreza/2015/Municipios/Sonora/Sonora_070.pdf
Sonora	Benito Juárez	26071	http://www.sedesol.gob.mx/work/models/SEDESOL/Informes_pobreza/2015/Municipios/Sonora/Sonora_071.pdf
Sonora	San Ignacio Río Muerto	26072	http://www.sedesol.gob.mx/work/models/SEDESOL/Informes_pobreza/2015/Municipios/Sonora/Sonora_072.pdf
Tabasco	Balancán	27001	http://www.sedesol.gob.mx/work/models/SEDESOL/Informes_pobreza/2015/Municipios/Tabasco/Tabasco_001.pdf
Tabasco	Cárdenas	27002	http://www.sedesol.gob.mx/work/models/SEDESOL/Informes_pobreza/2015/Municipios/Tabasco/Tabasco_002.pdf
Tabasco	Centla	27003	http://www.sedesol.gob.mx/work/models/SEDESOL/Informes_pobreza/2015/Municipios/Tabasco/Tabasco_003.pdf
Tabasco	Centro	27004	http://www.sedesol.gob.mx/work/models/SEDESOL/Informes_pobreza/2015/Municipios/Tabasco/Tabasco_004.pdf

Tabasco	Comalcalco	27005	http://www.sedesol.gob.mx/work/models/SEDESOL/Informes_pobreza/2015/Municipios/Tabasco/Tabasco_005.pdf
Tabasco	Cunduacán	27006	http://www.sedesol.gob.mx/work/models/SEDESOL/Informes_pobreza/2015/Municipios/Tabasco/Tabasco_006.pdf
Tabasco	Emiliano Zapata	27007	http://www.sedesol.gob.mx/work/models/SEDESOL/Informes_pobreza/2015/Municipios/Tabasco/Tabasco_007.pdf
Tabasco	Huimanguillo	27008	http://www.sedesol.gob.mx/work/models/SEDESOL/Informes_pobreza/2015/Municipios/Tabasco/Tabasco_008.pdf
Tabasco	Jalapa	27009	http://www.sedesol.gob.mx/work/models/SEDESOL/Informes_pobreza/2015/Municipios/Tabasco/Tabasco_009.pdf
Tabasco	Jalpa de Méndez	27010	http://www.sedesol.gob.mx/work/models/SEDESOL/Informes_pobreza/2015/Municipios/Tabasco/Tabasco_010.pdf
Tabasco	Jonuta	27011	http://www.sedesol.gob.mx/work/models/SEDESOL/Informes_pobreza/2015/Municipios/Tabasco/Tabasco_011.pdf
Tabasco	Macuspana	27012	http://www.sedesol.gob.mx/work/models/SEDESOL/Informes_pobreza/2015/Municipios/Tabasco/Tabasco_012.pdf
Tabasco	Nacajuca	27013	http://www.sedesol.gob.mx/work/models/SEDESOL/Informes_pobreza/2015/Municipios/Tabasco/Tabasco_013.pdf
Tabasco	Paraíso	27014	http://www.sedesol.gob.mx/work/models/SEDESOL/Informes_pobreza/2015/Municipios/Tabasco/Tabasco_014.pdf
Tabasco	Tacotalpa	27015	http://www.sedesol.gob.mx/work/models/SEDESOL/Informes_pobreza/2015/Municipios/Tabasco/Tabasco_015.pdf
Tabasco	Teapa	27016	http://www.sedesol.gob.mx/work/models/SEDESOL/Informes_pobreza/2015/Municipios/Tabasco/Tabasco_016.pdf
Tabasco	Tenosique	27017	http://www.sedesol.gob.mx/work/models/SEDESOL/Informes_pobreza/2015/Municipios/Tabasco/Tabasco_017.pdf
Tamaulipas	Abasolo	28001	http://www.sedesol.gob.mx/work/models/SEDESOL/Informes_pobreza/2015/Municipios/Tamaulipas/Tamaulipas_001.pdf
Tamaulipas	Aldama	28002	http://www.sedesol.gob.mx/work/models/SEDESOL/Informes_pobreza/2015/Municipios/Tamaulipas/Tamaulipas_002.pdf
Tamaulipas	Altamira	28003	http://www.sedesol.gob.mx/work/models/SEDESOL/Informes_pobreza/2015/Municipios/Tamaulipas/Tamaulipas_003.pdf
Tamaulipas	Antiguo Morelos	28004	http://www.sedesol.gob.mx/work/models/SEDESOL/Informes_pobreza/2015/Municipios/Tamaulipas/Tamaulipas_004.pdf
Tamaulipas	Burgos	28005	http://www.sedesol.gob.mx/work/models/SEDESOL/Informes_pobreza/2015/Municipios/Tamaulipas/Tamaulipas_005.pdf
Tamaulipas	Bustamante	28006	http://www.sedesol.gob.mx/work/models/SEDESOL/Informes_pobreza/2015/Municipios/Tamaulipas/Tamaulipas_006.pdf
Tamaulipas	Camargo	28007	http://www.sedesol.gob.mx/work/models/SEDESOL/Informes_pobreza/2015/Municipios/Tamaulipas/Tamaulipas_007.pdf
Tamaulipas	Casas	28008	http://www.sedesol.gob.mx/work/models/SEDESOL/Informes_pobreza/2015/Municipios/Tamaulipas/Tamaulipas_008.pdf
Tamaulipas	Ciudad Madero	28009	http://www.sedesol.gob.mx/work/models/SEDESOL/Informes_pobreza/2015/Municipios/Tamaulipas/Tamaulipas_009.pdf
Tamaulipas	Cruillas	28010	http://www.sedesol.gob.mx/work/models/SEDESOL/Informes_pobreza/2015/Municipios/Tamaulipas/Tamaulipas_010.pdf
Tamaulipas	Gómez Farías	28011	http://www.sedesol.gob.mx/work/models/SEDESOL/Informes_pobreza/2015/Municipios/Tamaulipas/Tamaulipas_011.pdf
Tamaulipas	González	28012	http://www.sedesol.gob.mx/work/models/SEDESOL/Informes_pobreza/2015/Municipios/Tamaulipas/Tamaulipas_012.pdf
Tamaulipas	Güémez	28013	http://www.sedesol.gob.mx/work/models/SEDESOL/Informes_pobreza/2015/Municipios/Tamaulipas/Tamaulipas_013.pdf
Tamaulipas	Guerrero	28014	http://www.sedesol.gob.mx/work/models/SEDESOL/Informes_pobreza/2015/Municipios/Tamaulipas/Tamaulipas_014.pdf
Tamaulipas	Gustavo Díaz Ordaz	28015	http://www.sedesol.gob.mx/work/models/SEDESOL/Informes_pobreza/2015/Municipios/Tamaulipas/Tamaulipas_015.pdf
Tamaulipas	Hidalgo	28016	http://www.sedesol.gob.mx/work/models/SEDESOL/Informes_pobreza/2015/Municipios/Tamaulipas/Tamaulipas_016.pdf
Tamaulipas	Jaumave	28017	http://www.sedesol.gob.mx/work/models/SEDESOL/Informes_pobreza/2015/Municipios/Tamaulipas/Tamaulipas_017.pdf
Tamaulipas	Jiménez	28018	http://www.sedesol.gob.mx/work/models/SEDESOL/Informes_pobreza/2015/Municipios/Tamaulipas/Tamaulipas_018.pdf
Tamaulipas	Llera	28019	http://www.sedesol.gob.mx/work/models/SEDESOL/Informes_pobreza/2015/Municipios/Tamaulipas/Tamaulipas_019.pdf
Tamaulipas	Mainero	28020	http://www.sedesol.gob.mx/work/models/SEDESOL/Informes_pobreza/2015/Municipios/Tamaulipas/Tamaulipas_020.pdf
Tamaulipas	El Mante	28021	http://www.sedesol.gob.mx/work/models/SEDESOL/Informes_pobreza/2015/Municipios/Tamaulipas/Tamaulipas_021.pdf
Tamaulipas	Matamoros	28022	http://www.sedesol.gob.mx/work/models/SEDESOL/Informes_pobreza/2015/Municipios/Tamaulipas/Tamaulipas_022.pdf
Tamaulipas	Méndez	28023	http://www.sedesol.gob.mx/work/models/SEDESOL/Informes_pobreza/2015/Municipios/Tamaulipas/Tamaulipas_023.pdf
Tamaulipas	Mier	28024	http://www.sedesol.gob.mx/work/models/SEDESOL/Informes_pobreza/2015/Municipios/Tamaulipas/Tamaulipas_024.pdf
Tamaulipas	Miguel Alemán	28025	http://www.sedesol.gob.mx/work/models/SEDESOL/Informes_pobreza/2015/Municipios/Tamaulipas/Tamaulipas_025.pdf
Tamaulipas	Miquihuana	28026	http://www.sedesol.gob.mx/work/models/SEDESOL/Informes_pobreza/2015/Municipios/Tamaulipas/Tamaulipas_026.pdf

Tamaulipas	Nuevo Laredo	28027	http://www.sedesol.gob.mx/work/models/SEDESOL/Informes_pobreza/2015/Municipios/Tamaulipas/Tamaulipas_027.pdf
Tamaulipas	Nuevo Morelos	28028	http://www.sedesol.gob.mx/work/models/SEDESOL/Informes_pobreza/2015/Municipios/Tamaulipas/Tamaulipas_028.pdf
Tamaulipas	Ocampo	28029	http://www.sedesol.gob.mx/work/models/SEDESOL/Informes_pobreza/2015/Municipios/Tamaulipas/Tamaulipas_029.pdf
Tamaulipas	Padilla	28030	http://www.sedesol.gob.mx/work/models/SEDESOL/Informes_pobreza/2015/Municipios/Tamaulipas/Tamaulipas_030.pdf
Tamaulipas	Palmillas	28031	http://www.sedesol.gob.mx/work/models/SEDESOL/Informes_pobreza/2015/Municipios/Tamaulipas/Tamaulipas_031.pdf
Tamaulipas	Reynosa	28032	http://www.sedesol.gob.mx/work/models/SEDESOL/Informes_pobreza/2015/Municipios/Tamaulipas/Tamaulipas_032.pdf
Tamaulipas	Río Bravo	28033	http://www.sedesol.gob.mx/work/models/SEDESOL/Informes_pobreza/2015/Municipios/Tamaulipas/Tamaulipas_033.pdf
Tamaulipas	San Carlos	28034	http://www.sedesol.gob.mx/work/models/SEDESOL/Informes_pobreza/2015/Municipios/Tamaulipas/Tamaulipas_034.pdf
Tamaulipas	San Fernando	28035	http://www.sedesol.gob.mx/work/models/SEDESOL/Informes_pobreza/2015/Municipios/Tamaulipas/Tamaulipas_035.pdf
Tamaulipas	San Nicolás	28036	http://www.sedesol.gob.mx/work/models/SEDESOL/Informes_pobreza/2015/Municipios/Tamaulipas/Tamaulipas_036.pdf
Tamaulipas	Soto la Marina	28037	http://www.sedesol.gob.mx/work/models/SEDESOL/Informes_pobreza/2015/Municipios/Tamaulipas/Tamaulipas_037.pdf
Tamaulipas	Tampico	28038	http://www.sedesol.gob.mx/work/models/SEDESOL/Informes_pobreza/2015/Municipios/Tamaulipas/Tamaulipas_038.pdf
Tamaulipas	Tula	28039	http://www.sedesol.gob.mx/work/models/SEDESOL/Informes_pobreza/2015/Municipios/Tamaulipas/Tamaulipas_039.pdf
Tamaulipas	Valle Hermoso	28040	http://www.sedesol.gob.mx/work/models/SEDESOL/Informes_pobreza/2015/Municipios/Tamaulipas/Tamaulipas_040.pdf
Tamaulipas	Victoria	28041	http://www.sedesol.gob.mx/work/models/SEDESOL/Informes_pobreza/2015/Municipios/Tamaulipas/Tamaulipas_041.pdf
Tamaulipas	Villagrán	28042	http://www.sedesol.gob.mx/work/models/SEDESOL/Informes_pobreza/2015/Municipios/Tamaulipas/Tamaulipas_042.pdf
Tamaulipas	Xicoténcatl	28043	http://www.sedesol.gob.mx/work/models/SEDESOL/Informes_pobreza/2015/Municipios/Tamaulipas/Tamaulipas_043.pdf
Tlaxcala	Amaxac de Guerrero	29001	http://www.sedesol.gob.mx/work/models/SEDESOL/Informes_pobreza/2015/Municipios/Tlaxcala/Tlaxcala_001.pdf
Tlaxcala	Apetatitlán de Antonio Carvajal	29002	http://www.sedesol.gob.mx/work/models/SEDESOL/Informes_pobreza/2015/Municipios/Tlaxcala/Tlaxcala_002.pdf
Tlaxcala	Atlangatepec	29003	http://www.sedesol.gob.mx/work/models/SEDESOL/Informes_pobreza/2015/Municipios/Tlaxcala/Tlaxcala_003.pdf
Tlaxcala	Atlix	29004	http://www.sedesol.gob.mx/work/models/SEDESOL/Informes_pobreza/2015/Municipios/Tlaxcala/Tlaxcala_004.pdf
Tlaxcala	Apizaco	29005	http://www.sedesol.gob.mx/work/models/SEDESOL/Informes_pobreza/2015/Municipios/Tlaxcala/Tlaxcala_005.pdf
Tlaxcala	Calpulalpan	29006	http://www.sedesol.gob.mx/work/models/SEDESOL/Informes_pobreza/2015/Municipios/Tlaxcala/Tlaxcala_006.pdf
Tlaxcala	El Carmen Tequexquitta	29007	http://www.sedesol.gob.mx/work/models/SEDESOL/Informes_pobreza/2015/Municipios/Tlaxcala/Tlaxcala_007.pdf
Tlaxcala	Cuapixtla	29008	http://www.sedesol.gob.mx/work/models/SEDESOL/Informes_pobreza/2015/Municipios/Tlaxcala/Tlaxcala_008.pdf
Tlaxcala	Cuaxomulco	29009	http://www.sedesol.gob.mx/work/models/SEDESOL/Informes_pobreza/2015/Municipios/Tlaxcala/Tlaxcala_009.pdf
Tlaxcala	Chiautempan	29010	http://www.sedesol.gob.mx/work/models/SEDESOL/Informes_pobreza/2015/Municipios/Tlaxcala/Tlaxcala_010.pdf
Tlaxcala	Muñoz de Domingo Arenas	29011	http://www.sedesol.gob.mx/work/models/SEDESOL/Informes_pobreza/2015/Municipios/Tlaxcala/Tlaxcala_011.pdf
Tlaxcala	Españita	29012	http://www.sedesol.gob.mx/work/models/SEDESOL/Informes_pobreza/2015/Municipios/Tlaxcala/Tlaxcala_012.pdf
Tlaxcala	Huamantla	29013	http://www.sedesol.gob.mx/work/models/SEDESOL/Informes_pobreza/2015/Municipios/Tlaxcala/Tlaxcala_013.pdf
Tlaxcala	Hueyotlipán	29014	http://www.sedesol.gob.mx/work/models/SEDESOL/Informes_pobreza/2015/Municipios/Tlaxcala/Tlaxcala_014.pdf
Tlaxcala	Ixtacuixtla de Mariano Matamoros	29015	http://www.sedesol.gob.mx/work/models/SEDESOL/Informes_pobreza/2015/Municipios/Tlaxcala/Tlaxcala_015.pdf
Tlaxcala	Ixtenco	29016	http://www.sedesol.gob.mx/work/models/SEDESOL/Informes_pobreza/2015/Municipios/Tlaxcala/Tlaxcala_016.pdf
Tlaxcala	Mazatecochco de José María Morelos	29017	http://www.sedesol.gob.mx/work/models/SEDESOL/Informes_pobreza/2015/Municipios/Tlaxcala/Tlaxcala_017.pdf
Tlaxcala	Contla de Juan Cuamatzi	29018	http://www.sedesol.gob.mx/work/models/SEDESOL/Informes_pobreza/2015/Municipios/Tlaxcala/Tlaxcala_018.pdf
Tlaxcala	Tepetitla de Lardizábal	29019	http://www.sedesol.gob.mx/work/models/SEDESOL/Informes_pobreza/2015/Municipios/Tlaxcala/Tlaxcala_019.pdf

Tlaxcala	Sanctórum de Lázaro Cárdenas	29020	http://www.sedesol.gob.mx/work/models/SEDESOL/Informes_pobreza/2015/Municipios/Tlaxcala/Tlaxcala_020.pdf
Tlaxcala	Nanacamilpa de Mariano Arista	29021	http://www.sedesol.gob.mx/work/models/SEDESOL/Informes_pobreza/2015/Municipios/Tlaxcala/Tlaxcala_021.pdf
Tlaxcala	Acuamánala de Miguel Hidalgo	29022	http://www.sedesol.gob.mx/work/models/SEDESOL/Informes_pobreza/2015/Municipios/Tlaxcala/Tlaxcala_022.pdf
Tlaxcala	Nativitas	29023	http://www.sedesol.gob.mx/work/models/SEDESOL/Informes_pobreza/2015/Municipios/Tlaxcala/Tlaxcala_023.pdf
Tlaxcala	Panotía	29024	http://www.sedesol.gob.mx/work/models/SEDESOL/Informes_pobreza/2015/Municipios/Tlaxcala/Tlaxcala_024.pdf
Tlaxcala	San Pablo del Monte	29025	http://www.sedesol.gob.mx/work/models/SEDESOL/Informes_pobreza/2015/Municipios/Tlaxcala/Tlaxcala_025.pdf
Tlaxcala	Santa Cruz Tlaxcala	29026	http://www.sedesol.gob.mx/work/models/SEDESOL/Informes_pobreza/2015/Municipios/Tlaxcala/Tlaxcala_026.pdf
Tlaxcala	Tenancingo	29027	http://www.sedesol.gob.mx/work/models/SEDESOL/Informes_pobreza/2015/Municipios/Tlaxcala/Tlaxcala_027.pdf
Tlaxcala	Teolocholco	29028	http://www.sedesol.gob.mx/work/models/SEDESOL/Informes_pobreza/2015/Municipios/Tlaxcala/Tlaxcala_028.pdf
Tlaxcala	Tepeyanco	29029	http://www.sedesol.gob.mx/work/models/SEDESOL/Informes_pobreza/2015/Municipios/Tlaxcala/Tlaxcala_029.pdf
Tlaxcala	Terrenate	29030	http://www.sedesol.gob.mx/work/models/SEDESOL/Informes_pobreza/2015/Municipios/Tlaxcala/Tlaxcala_030.pdf
Tlaxcala	Tetla de la Solidaridad	29031	http://www.sedesol.gob.mx/work/models/SEDESOL/Informes_pobreza/2015/Municipios/Tlaxcala/Tlaxcala_031.pdf
Tlaxcala	Tetlatlahuca	29032	http://www.sedesol.gob.mx/work/models/SEDESOL/Informes_pobreza/2015/Municipios/Tlaxcala/Tlaxcala_032.pdf
Tlaxcala	Tlaxcala	29033	http://www.sedesol.gob.mx/work/models/SEDESOL/Informes_pobreza/2015/Municipios/Tlaxcala/Tlaxcala_033.pdf
Tlaxcala	Tlaxco	29034	http://www.sedesol.gob.mx/work/models/SEDESOL/Informes_pobreza/2015/Municipios/Tlaxcala/Tlaxcala_034.pdf
Tlaxcala	Tocatlán	29035	http://www.sedesol.gob.mx/work/models/SEDESOL/Informes_pobreza/2015/Municipios/Tlaxcala/Tlaxcala_035.pdf
Tlaxcala	Totolac	29036	http://www.sedesol.gob.mx/work/models/SEDESOL/Informes_pobreza/2015/Municipios/Tlaxcala/Tlaxcala_036.pdf
Tlaxcala	Ziltlaltépec de Trinidad Sánchez Santos	29037	http://www.sedesol.gob.mx/work/models/SEDESOL/Informes_pobreza/2015/Municipios/Tlaxcala/Tlaxcala_037.pdf
Tlaxcala	Tzompantepec	29038	http://www.sedesol.gob.mx/work/models/SEDESOL/Informes_pobreza/2015/Municipios/Tlaxcala/Tlaxcala_038.pdf
Tlaxcala	Xaloztoc	29039	http://www.sedesol.gob.mx/work/models/SEDESOL/Informes_pobreza/2015/Municipios/Tlaxcala/Tlaxcala_039.pdf
Tlaxcala	Xaltocan	29040	http://www.sedesol.gob.mx/work/models/SEDESOL/Informes_pobreza/2015/Municipios/Tlaxcala/Tlaxcala_040.pdf
Tlaxcala	Papalotla de Xicohténcatl	29041	http://www.sedesol.gob.mx/work/models/SEDESOL/Informes_pobreza/2015/Municipios/Tlaxcala/Tlaxcala_041.pdf
Tlaxcala	Xicohtzincó	29042	http://www.sedesol.gob.mx/work/models/SEDESOL/Informes_pobreza/2015/Municipios/Tlaxcala/Tlaxcala_042.pdf
Tlaxcala	Yauhquemehcan	29043	http://www.sedesol.gob.mx/work/models/SEDESOL/Informes_pobreza/2015/Municipios/Tlaxcala/Tlaxcala_043.pdf
Tlaxcala	Zacatelco	29044	http://www.sedesol.gob.mx/work/models/SEDESOL/Informes_pobreza/2015/Municipios/Tlaxcala/Tlaxcala_044.pdf
Tlaxcala	Benito Juárez	29045	http://www.sedesol.gob.mx/work/models/SEDESOL/Informes_pobreza/2015/Municipios/Tlaxcala/Tlaxcala_045.pdf
Tlaxcala	Emiliano Zapata	29046	http://www.sedesol.gob.mx/work/models/SEDESOL/Informes_pobreza/2015/Municipios/Tlaxcala/Tlaxcala_046.pdf
Tlaxcala	Lázaro Cárdenas	29047	http://www.sedesol.gob.mx/work/models/SEDESOL/Informes_pobreza/2015/Municipios/Tlaxcala/Tlaxcala_047.pdf
Tlaxcala	La Magdalena Tlaltetelulco	29048	http://www.sedesol.gob.mx/work/models/SEDESOL/Informes_pobreza/2015/Municipios/Tlaxcala/Tlaxcala_048.pdf
Tlaxcala	San Damián Texóloc	29049	http://www.sedesol.gob.mx/work/models/SEDESOL/Informes_pobreza/2015/Municipios/Tlaxcala/Tlaxcala_049.pdf
Tlaxcala	San Francisco Tetlanohcan	29050	http://www.sedesol.gob.mx/work/models/SEDESOL/Informes_pobreza/2015/Municipios/Tlaxcala/Tlaxcala_050.pdf
Tlaxcala	San Jerónimo Zacualpan	29051	http://www.sedesol.gob.mx/work/models/SEDESOL/Informes_pobreza/2015/Municipios/Tlaxcala/Tlaxcala_051.pdf
Tlaxcala	San José Teacalco	29052	http://www.sedesol.gob.mx/work/models/SEDESOL/Informes_pobreza/2015/Municipios/Tlaxcala/Tlaxcala_052.pdf
Tlaxcala	San Juan Huactzinco	29053	http://www.sedesol.gob.mx/work/models/SEDESOL/Informes_pobreza/2015/Municipios/Tlaxcala/Tlaxcala_053.pdf
Tlaxcala	San Lorenzo Axocomanitla	29054	http://www.sedesol.gob.mx/work/models/SEDESOL/Informes_pobreza/2015/Municipios/Tlaxcala/Tlaxcala_054.pdf
Tlaxcala	San Lucas Tecopilco	29055	http://www.sedesol.gob.mx/work/models/SEDESOL/Informes_pobreza/2015/Municipios/Tlaxcala/Tlaxcala_055.pdf

Tlaxcala	Santa Ana Nopalucan	29056	http://www.sedesol.gob.mx/work/models/SEDESOL/Informes_pobreza/2015/Municipios/Tlaxcala/Tlaxcala_056.pdf
Tlaxcala	Santa Apolonia Teacalco	29057	http://www.sedesol.gob.mx/work/models/SEDESOL/Informes_pobreza/2015/Municipios/Tlaxcala/Tlaxcala_057.pdf
Tlaxcala	Santa Catarina Ayometla	29058	http://www.sedesol.gob.mx/work/models/SEDESOL/Informes_pobreza/2015/Municipios/Tlaxcala/Tlaxcala_058.pdf
Tlaxcala	Santa Cruz Quilehtla	29059	http://www.sedesol.gob.mx/work/models/SEDESOL/Informes_pobreza/2015/Municipios/Tlaxcala/Tlaxcala_059.pdf
Tlaxcala	Santa Isabel Xiloxotla	29060	http://www.sedesol.gob.mx/work/models/SEDESOL/Informes_pobreza/2015/Municipios/Tlaxcala/Tlaxcala_060.pdf
Veracruz de Ignacio de la Llave	Acajete	30001	http://www.sedesol.gob.mx/work/models/SEDESOL/Informes_pobreza/2015/Municipios/Veracruz/Veracruz_001.pdf
Veracruz de Ignacio de la Llave	Acatlán	30002	http://www.sedesol.gob.mx/work/models/SEDESOL/Informes_pobreza/2015/Municipios/Veracruz/Veracruz_002.pdf
Veracruz de Ignacio de la Llave	Acazacan	30003	http://www.sedesol.gob.mx/work/models/SEDESOL/Informes_pobreza/2015/Municipios/Veracruz/Veracruz_003.pdf
Veracruz de Ignacio de la Llave	Actopan	30004	http://www.sedesol.gob.mx/work/models/SEDESOL/Informes_pobreza/2015/Municipios/Veracruz/Veracruz_004.pdf
Veracruz de Ignacio de la Llave	Acuña	30005	http://www.sedesol.gob.mx/work/models/SEDESOL/Informes_pobreza/2015/Municipios/Veracruz/Veracruz_005.pdf
Veracruz de Ignacio de la Llave	Acultzingo	30006	http://www.sedesol.gob.mx/work/models/SEDESOL/Informes_pobreza/2015/Municipios/Veracruz/Veracruz_006.pdf
Veracruz de Ignacio de la Llave	Camarón de Tejeda	30007	http://www.sedesol.gob.mx/work/models/SEDESOL/Informes_pobreza/2015/Municipios/Veracruz/Veracruz_007.pdf
Veracruz de Ignacio de la Llave	Alpatláhuac	30008	http://www.sedesol.gob.mx/work/models/SEDESOL/Informes_pobreza/2015/Municipios/Veracruz/Veracruz_008.pdf
Veracruz de Ignacio de la Llave	Alto Lucero de Gutiérrez Barrios	30009	http://www.sedesol.gob.mx/work/models/SEDESOL/Informes_pobreza/2015/Municipios/Veracruz/Veracruz_009.pdf
Veracruz de Ignacio de la Llave	Altotonga	30010	http://www.sedesol.gob.mx/work/models/SEDESOL/Informes_pobreza/2015/Municipios/Veracruz/Veracruz_010.pdf
Veracruz de Ignacio de la Llave	Alvarado	30011	http://www.sedesol.gob.mx/work/models/SEDESOL/Informes_pobreza/2015/Municipios/Veracruz/Veracruz_011.pdf
Veracruz de Ignacio de la Llave	Amatlán	30012	http://www.sedesol.gob.mx/work/models/SEDESOL/Informes_pobreza/2015/Municipios/Veracruz/Veracruz_012.pdf
Veracruz de Ignacio de la Llave	Naranjos Amatlán	30013	http://www.sedesol.gob.mx/work/models/SEDESOL/Informes_pobreza/2015/Municipios/Veracruz/Veracruz_013.pdf
Veracruz de Ignacio de la Llave	Amatlán de los Reyes	30014	http://www.sedesol.gob.mx/work/models/SEDESOL/Informes_pobreza/2015/Municipios/Veracruz/Veracruz_014.pdf
Veracruz de Ignacio de la Llave	Ángel R. Cabada	30015	http://www.sedesol.gob.mx/work/models/SEDESOL/Informes_pobreza/2015/Municipios/Veracruz/Veracruz_015.pdf
Veracruz de Ignacio de la Llave	La Antigua	30016	http://www.sedesol.gob.mx/work/models/SEDESOL/Informes_pobreza/2015/Municipios/Veracruz/Veracruz_016.pdf
Veracruz de Ignacio de la Llave	Apazapan	30017	http://www.sedesol.gob.mx/work/models/SEDESOL/Informes_pobreza/2015/Municipios/Veracruz/Veracruz_017.pdf
Veracruz de Ignacio de la Llave	Aquila	30018	http://www.sedesol.gob.mx/work/models/SEDESOL/Informes_pobreza/2015/Municipios/Veracruz/Veracruz_018.pdf
Veracruz de Ignacio de la Llave	Astacinga	30019	http://www.sedesol.gob.mx/work/models/SEDESOL/Informes_pobreza/2015/Municipios/Veracruz/Veracruz_019.pdf
Veracruz de Ignacio de la Llave	Atlahuilco	30020	http://www.sedesol.gob.mx/work/models/SEDESOL/Informes_pobreza/2015/Municipios/Veracruz/Veracruz_020.pdf
Veracruz de Ignacio de la Llave	Atoyac	30021	http://www.sedesol.gob.mx/work/models/SEDESOL/Informes_pobreza/2015/Municipios/Veracruz/Veracruz_021.pdf
Veracruz de Ignacio de la Llave	Atzacan	30022	http://www.sedesol.gob.mx/work/models/SEDESOL/Informes_pobreza/2015/Municipios/Veracruz/Veracruz_022.pdf
Veracruz de Ignacio de la Llave	Atzacán	30023	http://www.sedesol.gob.mx/work/models/SEDESOL/Informes_pobreza/2015/Municipios/Veracruz/Veracruz_023.pdf
Veracruz de Ignacio de la Llave	Tlaltetela	30024	http://www.sedesol.gob.mx/work/models/SEDESOL/Informes_pobreza/2015/Municipios/Veracruz/Veracruz_024.pdf
Veracruz de Ignacio de la Llave	Ayahualulco	30025	http://www.sedesol.gob.mx/work/models/SEDESOL/Informes_pobreza/2015/Municipios/Veracruz/Veracruz_025.pdf
Veracruz de Ignacio de la Llave	Banderilla	30026	http://www.sedesol.gob.mx/work/models/SEDESOL/Informes_pobreza/2015/Municipios/Veracruz/Veracruz_026.pdf
Veracruz de Ignacio de la Llave	Benito Juárez	30027	http://www.sedesol.gob.mx/work/models/SEDESOL/Informes_pobreza/2015/Municipios/Veracruz/Veracruz_027.pdf
Veracruz de Ignacio de la Llave	Boca del Río	30028	http://www.sedesol.gob.mx/work/models/SEDESOL/Informes_pobreza/2015/Municipios/Veracruz/Veracruz_028.pdf
Veracruz de Ignacio de la Llave	Calchahuaco	30029	http://www.sedesol.gob.mx/work/models/SEDESOL/Informes_pobreza/2015/Municipios/Veracruz/Veracruz_029.pdf
Veracruz de Ignacio de la Llave	Camerino Z. Mendoza	30030	http://www.sedesol.gob.mx/work/models/SEDESOL/Informes_pobreza/2015/Municipios/Veracruz/Veracruz_030.pdf
Veracruz de Ignacio de la Llave	Carrillo Puerto	30031	http://www.sedesol.gob.mx/work/models/SEDESOL/Informes_pobreza/2015/Municipios/Veracruz/Veracruz_031.pdf
Veracruz de Ignacio de la Llave	Catemaco	30032	http://www.sedesol.gob.mx/work/models/SEDESOL/Informes_pobreza/2015/Municipios/Veracruz/Veracruz_032.pdf
Veracruz de Ignacio de la Llave	Cazones de Herrera	30033	http://www.sedesol.gob.mx/work/models/SEDESOL/Informes_pobreza/2015/Municipios/Veracruz/Veracruz_033.pdf

Veracruz de Ignacio de la Llave	Cerro Azul	30034	http://www.sedesol.gob.mx/work/models/SEDESOL/Informes_pobreza/2015/Municipios/Veracruz/Veracruz_034.pdf
Veracruz de Ignacio de la Llave	Citlaltépetl	30035	http://www.sedesol.gob.mx/work/models/SEDESOL/Informes_pobreza/2015/Municipios/Veracruz/Veracruz_035.pdf
Veracruz de Ignacio de la Llave	Coacoatzintla	30036	http://www.sedesol.gob.mx/work/models/SEDESOL/Informes_pobreza/2015/Municipios/Veracruz/Veracruz_036.pdf
Veracruz de Ignacio de la Llave	Coahuiltán	30037	http://www.sedesol.gob.mx/work/models/SEDESOL/Informes_pobreza/2015/Municipios/Veracruz/Veracruz_037.pdf
Veracruz de Ignacio de la Llave	Coatepec	30038	http://www.sedesol.gob.mx/work/models/SEDESOL/Informes_pobreza/2015/Municipios/Veracruz/Veracruz_038.pdf
Veracruz de Ignacio de la Llave	Coatzacoalcos	30039	http://www.sedesol.gob.mx/work/models/SEDESOL/Informes_pobreza/2015/Municipios/Veracruz/Veracruz_039.pdf
Veracruz de Ignacio de la Llave	Coatzintla	30040	http://www.sedesol.gob.mx/work/models/SEDESOL/Informes_pobreza/2015/Municipios/Veracruz/Veracruz_040.pdf
Veracruz de Ignacio de la Llave	Coetzala	30041	http://www.sedesol.gob.mx/work/models/SEDESOL/Informes_pobreza/2015/Municipios/Veracruz/Veracruz_041.pdf
Veracruz de Ignacio de la Llave	Colipa	30042	http://www.sedesol.gob.mx/work/models/SEDESOL/Informes_pobreza/2015/Municipios/Veracruz/Veracruz_042.pdf
Veracruz de Ignacio de la Llave	Comapa	30043	http://www.sedesol.gob.mx/work/models/SEDESOL/Informes_pobreza/2015/Municipios/Veracruz/Veracruz_043.pdf
Veracruz de Ignacio de la Llave	Córdoba	30044	http://www.sedesol.gob.mx/work/models/SEDESOL/Informes_pobreza/2015/Municipios/Veracruz/Veracruz_044.pdf
Veracruz de Ignacio de la Llave	Cosamaloapan de Carpio	30045	http://www.sedesol.gob.mx/work/models/SEDESOL/Informes_pobreza/2015/Municipios/Veracruz/Veracruz_045.pdf
Veracruz de Ignacio de la Llave	Cosautlán de Carvajal	30046	http://www.sedesol.gob.mx/work/models/SEDESOL/Informes_pobreza/2015/Municipios/Veracruz/Veracruz_046.pdf
Veracruz de Ignacio de la Llave	Coscomatepec	30047	http://www.sedesol.gob.mx/work/models/SEDESOL/Informes_pobreza/2015/Municipios/Veracruz/Veracruz_047.pdf
Veracruz de Ignacio de la Llave	Cosoleacaque	30048	http://www.sedesol.gob.mx/work/models/SEDESOL/Informes_pobreza/2015/Municipios/Veracruz/Veracruz_048.pdf
Veracruz de Ignacio de la Llave	Cotaxtla	30049	http://www.sedesol.gob.mx/work/models/SEDESOL/Informes_pobreza/2015/Municipios/Veracruz/Veracruz_049.pdf
Veracruz de Ignacio de la Llave	Coxquihui	30050	http://www.sedesol.gob.mx/work/models/SEDESOL/Informes_pobreza/2015/Municipios/Veracruz/Veracruz_050.pdf
Veracruz de Ignacio de la Llave	Coyutla	30051	http://www.sedesol.gob.mx/work/models/SEDESOL/Informes_pobreza/2015/Municipios/Veracruz/Veracruz_051.pdf
Veracruz de Ignacio de la Llave	Cuichapa	30052	http://www.sedesol.gob.mx/work/models/SEDESOL/Informes_pobreza/2015/Municipios/Veracruz/Veracruz_052.pdf
Veracruz de Ignacio de la Llave	Cuitláhuac	30053	http://www.sedesol.gob.mx/work/models/SEDESOL/Informes_pobreza/2015/Municipios/Veracruz/Veracruz_053.pdf
Veracruz de Ignacio de la Llave	Chacaltianguis	30054	http://www.sedesol.gob.mx/work/models/SEDESOL/Informes_pobreza/2015/Municipios/Veracruz/Veracruz_054.pdf
Veracruz de Ignacio de la Llave	Chalma	30055	http://www.sedesol.gob.mx/work/models/SEDESOL/Informes_pobreza/2015/Municipios/Veracruz/Veracruz_055.pdf
Veracruz de Ignacio de la Llave	Chiconamel	30056	http://www.sedesol.gob.mx/work/models/SEDESOL/Informes_pobreza/2015/Municipios/Veracruz/Veracruz_056.pdf
Veracruz de Ignacio de la Llave	Chiconquiaco	30057	http://www.sedesol.gob.mx/work/models/SEDESOL/Informes_pobreza/2015/Municipios/Veracruz/Veracruz_057.pdf
Veracruz de Ignacio de la Llave	Chicontepec	30058	http://www.sedesol.gob.mx/work/models/SEDESOL/Informes_pobreza/2015/Municipios/Veracruz/Veracruz_058.pdf
Veracruz de Ignacio de la Llave	Chinameca	30059	http://www.sedesol.gob.mx/work/models/SEDESOL/Informes_pobreza/2015/Municipios/Veracruz/Veracruz_059.pdf
Veracruz de Ignacio de la Llave	Chinampa de Gorostiza	30060	http://www.sedesol.gob.mx/work/models/SEDESOL/Informes_pobreza/2015/Municipios/Veracruz/Veracruz_060.pdf
Veracruz de Ignacio de la Llave	Las Choapas	30061	http://www.sedesol.gob.mx/work/models/SEDESOL/Informes_pobreza/2015/Municipios/Veracruz/Veracruz_061.pdf
Veracruz de Ignacio de la Llave	Chocamán	30062	http://www.sedesol.gob.mx/work/models/SEDESOL/Informes_pobreza/2015/Municipios/Veracruz/Veracruz_062.pdf
Veracruz de Ignacio de la Llave	Chontla	30063	http://www.sedesol.gob.mx/work/models/SEDESOL/Informes_pobreza/2015/Municipios/Veracruz/Veracruz_063.pdf
Veracruz de Ignacio de la Llave	Chumatlán	30064	http://www.sedesol.gob.mx/work/models/SEDESOL/Informes_pobreza/2015/Municipios/Veracruz/Veracruz_064.pdf
Veracruz de Ignacio de la Llave	Emiliano Zapata	30065	http://www.sedesol.gob.mx/work/models/SEDESOL/Informes_pobreza/2015/Municipios/Veracruz/Veracruz_065.pdf
Veracruz de Ignacio de la Llave	Espinal	30066	http://www.sedesol.gob.mx/work/models/SEDESOL/Informes_pobreza/2015/Municipios/Veracruz/Veracruz_066.pdf
Veracruz de Ignacio de la Llave	Filomeno Mata	30067	http://www.sedesol.gob.mx/work/models/SEDESOL/Informes_pobreza/2015/Municipios/Veracruz/Veracruz_067.pdf
Veracruz de Ignacio de la Llave	Fortín	30068	http://www.sedesol.gob.mx/work/models/SEDESOL/Informes_pobreza/2015/Municipios/Veracruz/Veracruz_068.pdf
Veracruz de Ignacio de la Llave	Gutiérrez Zamora	30069	http://www.sedesol.gob.mx/work/models/SEDESOL/Informes_pobreza/2015/Municipios/Veracruz/Veracruz_069.pdf
Veracruz de Ignacio de la Llave	Hidalgotitán	30070	http://www.sedesol.gob.mx/work/models/SEDESOL/Informes_pobreza/2015/Municipios/Veracruz/Veracruz_070.pdf
Veracruz de Ignacio de la Llave	Huatusco	30071	http://www.sedesol.gob.mx/work/models/SEDESOL/Informes_pobreza/2015/Municipios/Veracruz/Veracruz_071.pdf
Veracruz de Ignacio de la Llave	Huayacocotla	30072	http://www.sedesol.gob.mx/work/models/SEDESOL/Informes_pobreza/2015/Municipios/Veracruz/Veracruz_072.pdf

Veracruz de Ignacio de la Llave	Hueyapan de Ocampo	30073	http://www.sedesol.gob.mx/work/models/SEDESOL/Informes_pobreza/2015/Municipios/Veracruz/Veracruz_073.pdf
Veracruz de Ignacio de la Llave	Huiloapan de Cuauhtémoc	30074	http://www.sedesol.gob.mx/work/models/SEDESOL/Informes_pobreza/2015/Municipios/Veracruz/Veracruz_074.pdf
Veracruz de Ignacio de la Llave	Ignacio de la Llave	30075	http://www.sedesol.gob.mx/work/models/SEDESOL/Informes_pobreza/2015/Municipios/Veracruz/Veracruz_075.pdf
Veracruz de Ignacio de la Llave	Illamatlán	30076	http://www.sedesol.gob.mx/work/models/SEDESOL/Informes_pobreza/2015/Municipios/Veracruz/Veracruz_076.pdf
Veracruz de Ignacio de la Llave	Isla	30077	http://www.sedesol.gob.mx/work/models/SEDESOL/Informes_pobreza/2015/Municipios/Veracruz/Veracruz_077.pdf
Veracruz de Ignacio de la Llave	Ixcatepec	30078	http://www.sedesol.gob.mx/work/models/SEDESOL/Informes_pobreza/2015/Municipios/Veracruz/Veracruz_078.pdf
Veracruz de Ignacio de la Llave	Ixhuacán de los Reyes	30079	http://www.sedesol.gob.mx/work/models/SEDESOL/Informes_pobreza/2015/Municipios/Veracruz/Veracruz_079.pdf
Veracruz de Ignacio de la Llave	Ixhuatlán del Café	30080	http://www.sedesol.gob.mx/work/models/SEDESOL/Informes_pobreza/2015/Municipios/Veracruz/Veracruz_080.pdf
Veracruz de Ignacio de la Llave	Ixhuatlancillo	30081	http://www.sedesol.gob.mx/work/models/SEDESOL/Informes_pobreza/2015/Municipios/Veracruz/Veracruz_081.pdf
Veracruz de Ignacio de la Llave	Ixhuatlán del Sureste	30082	http://www.sedesol.gob.mx/work/models/SEDESOL/Informes_pobreza/2015/Municipios/Veracruz/Veracruz_082.pdf
Veracruz de Ignacio de la Llave	Ixhuatlán de Madero	30083	http://www.sedesol.gob.mx/work/models/SEDESOL/Informes_pobreza/2015/Municipios/Veracruz/Veracruz_083.pdf
Veracruz de Ignacio de la Llave	Ixmatalhuacan	30084	http://www.sedesol.gob.mx/work/models/SEDESOL/Informes_pobreza/2015/Municipios/Veracruz/Veracruz_084.pdf
Veracruz de Ignacio de la Llave	Ixtaczoquitlán	30085	http://www.sedesol.gob.mx/work/models/SEDESOL/Informes_pobreza/2015/Municipios/Veracruz/Veracruz_085.pdf
Veracruz de Ignacio de la Llave	Jalacingo	30086	http://www.sedesol.gob.mx/work/models/SEDESOL/Informes_pobreza/2015/Municipios/Veracruz/Veracruz_086.pdf
Veracruz de Ignacio de la Llave	Xalapa	30087	http://www.sedesol.gob.mx/work/models/SEDESOL/Informes_pobreza/2015/Municipios/Veracruz/Veracruz_087.pdf
Veracruz de Ignacio de la Llave	Jalcomulco	30088	http://www.sedesol.gob.mx/work/models/SEDESOL/Informes_pobreza/2015/Municipios/Veracruz/Veracruz_088.pdf
Veracruz de Ignacio de la Llave	Jáltipan	30089	http://www.sedesol.gob.mx/work/models/SEDESOL/Informes_pobreza/2015/Municipios/Veracruz/Veracruz_089.pdf
Veracruz de Ignacio de la Llave	Jamapa	30090	http://www.sedesol.gob.mx/work/models/SEDESOL/Informes_pobreza/2015/Municipios/Veracruz/Veracruz_090.pdf
Veracruz de Ignacio de la Llave	Jesús Carranza	30091	http://www.sedesol.gob.mx/work/models/SEDESOL/Informes_pobreza/2015/Municipios/Veracruz/Veracruz_091.pdf
Veracruz de Ignacio de la Llave	Xico	30092	http://www.sedesol.gob.mx/work/models/SEDESOL/Informes_pobreza/2015/Municipios/Veracruz/Veracruz_092.pdf
Veracruz de Ignacio de la Llave	Jilotepec	30093	http://www.sedesol.gob.mx/work/models/SEDESOL/Informes_pobreza/2015/Municipios/Veracruz/Veracruz_093.pdf
Veracruz de Ignacio de la Llave	Juan Rodríguez Clara	30094	http://www.sedesol.gob.mx/work/models/SEDESOL/Informes_pobreza/2015/Municipios/Veracruz/Veracruz_094.pdf
Veracruz de Ignacio de la Llave	Juchique de Ferrer	30095	http://www.sedesol.gob.mx/work/models/SEDESOL/Informes_pobreza/2015/Municipios/Veracruz/Veracruz_095.pdf
Veracruz de Ignacio de la Llave	Landeroy y Coss	30096	http://www.sedesol.gob.mx/work/models/SEDESOL/Informes_pobreza/2015/Municipios/Veracruz/Veracruz_096.pdf
Veracruz de Ignacio de la Llave	Lerdo de Tejada	30097	http://www.sedesol.gob.mx/work/models/SEDESOL/Informes_pobreza/2015/Municipios/Veracruz/Veracruz_097.pdf
Veracruz de Ignacio de la Llave	Magdalena	30098	http://www.sedesol.gob.mx/work/models/SEDESOL/Informes_pobreza/2015/Municipios/Veracruz/Veracruz_098.pdf
Veracruz de Ignacio de la Llave	Maltrata	30099	http://www.sedesol.gob.mx/work/models/SEDESOL/Informes_pobreza/2015/Municipios/Veracruz/Veracruz_099.pdf
Veracruz de Ignacio de la Llave	Manlio Fabio Altamirano	30100	http://www.sedesol.gob.mx/work/models/SEDESOL/Informes_pobreza/2015/Municipios/Veracruz/Veracruz_100.pdf
Veracruz de Ignacio de la Llave	Mariano Escobedo	30101	http://www.sedesol.gob.mx/work/models/SEDESOL/Informes_pobreza/2015/Municipios/Veracruz/Veracruz_101.pdf
Veracruz de Ignacio de la Llave	Martínez de la Torre	30102	http://www.sedesol.gob.mx/work/models/SEDESOL/Informes_pobreza/2015/Municipios/Veracruz/Veracruz_102.pdf
Veracruz de Ignacio de la Llave	Mecatlán	30103	http://www.sedesol.gob.mx/work/models/SEDESOL/Informes_pobreza/2015/Municipios/Veracruz/Veracruz_103.pdf
Veracruz de Ignacio de la Llave	Mecayapan	30104	http://www.sedesol.gob.mx/work/models/SEDESOL/Informes_pobreza/2015/Municipios/Veracruz/Veracruz_104.pdf
Veracruz de Ignacio de la Llave	Medellín	30105	http://www.sedesol.gob.mx/work/models/SEDESOL/Informes_pobreza/2015/Municipios/Veracruz/Veracruz_105.pdf
Veracruz de Ignacio de la Llave	Miahuatlán	30106	http://www.sedesol.gob.mx/work/models/SEDESOL/Informes_pobreza/2015/Municipios/Veracruz/Veracruz_106.pdf
Veracruz de Ignacio de la Llave	Las Minas	30107	http://www.sedesol.gob.mx/work/models/SEDESOL/Informes_pobreza/2015/Municipios/Veracruz/Veracruz_107.pdf
Veracruz de Ignacio de la Llave	Minatitlán	30108	http://www.sedesol.gob.mx/work/models/SEDESOL/Informes_pobreza/2015/Municipios/Veracruz/Veracruz_108.pdf
Veracruz de Ignacio de la Llave	Misantla	30109	http://www.sedesol.gob.mx/work/models/SEDESOL/Informes_pobreza/2015/Municipios/Veracruz/Veracruz_109.pdf
Veracruz de Ignacio de la Llave	Mixtla de Altamirano	30110	http://www.sedesol.gob.mx/work/models/SEDESOL/Informes_pobreza/2015/Municipios/Veracruz/Veracruz_110.pdf
Veracruz de Ignacio de la Llave	Moloacán	30111	http://www.sedesol.gob.mx/work/models/SEDESOL/Informes_pobreza/2015/Municipios/Veracruz/Veracruz_111.pdf

Veracruz de Ignacio de la Llave	Naolinco	30112	http://www.sedesol.gob.mx/work/models/SEDESOL/Informes_pobreza/2015/Municipios/Veracruz/Veracruz_112.pdf
Veracruz de Ignacio de la Llave	Naranjal	30113	http://www.sedesol.gob.mx/work/models/SEDESOL/Informes_pobreza/2015/Municipios/Veracruz/Veracruz_113.pdf
Veracruz de Ignacio de la Llave	Nautla	30114	http://www.sedesol.gob.mx/work/models/SEDESOL/Informes_pobreza/2015/Municipios/Veracruz/Veracruz_114.pdf
Veracruz de Ignacio de la Llave	Nogales	30115	http://www.sedesol.gob.mx/work/models/SEDESOL/Informes_pobreza/2015/Municipios/Veracruz/Veracruz_115.pdf
Veracruz de Ignacio de la Llave	Oluta	30116	http://www.sedesol.gob.mx/work/models/SEDESOL/Informes_pobreza/2015/Municipios/Veracruz/Veracruz_116.pdf
Veracruz de Ignacio de la Llave	Omealca	30117	http://www.sedesol.gob.mx/work/models/SEDESOL/Informes_pobreza/2015/Municipios/Veracruz/Veracruz_117.pdf
Veracruz de Ignacio de la Llave	Orizaba	30118	http://www.sedesol.gob.mx/work/models/SEDESOL/Informes_pobreza/2015/Municipios/Veracruz/Veracruz_118.pdf
Veracruz de Ignacio de la Llave	Otatitlán	30119	http://www.sedesol.gob.mx/work/models/SEDESOL/Informes_pobreza/2015/Municipios/Veracruz/Veracruz_119.pdf
Veracruz de Ignacio de la Llave	Oteapan	30120	http://www.sedesol.gob.mx/work/models/SEDESOL/Informes_pobreza/2015/Municipios/Veracruz/Veracruz_120.pdf
Veracruz de Ignacio de la Llave	Ozuluama de Mascareñas	30121	http://www.sedesol.gob.mx/work/models/SEDESOL/Informes_pobreza/2015/Municipios/Veracruz/Veracruz_121.pdf
Veracruz de Ignacio de la Llave	Pajapan	30122	http://www.sedesol.gob.mx/work/models/SEDESOL/Informes_pobreza/2015/Municipios/Veracruz/Veracruz_122.pdf
Veracruz de Ignacio de la Llave	Pánuco	30123	http://www.sedesol.gob.mx/work/models/SEDESOL/Informes_pobreza/2015/Municipios/Veracruz/Veracruz_123.pdf
Veracruz de Ignacio de la Llave	Papantla	30124	http://www.sedesol.gob.mx/work/models/SEDESOL/Informes_pobreza/2015/Municipios/Veracruz/Veracruz_124.pdf
Veracruz de Ignacio de la Llave	Paso del Macho	30125	http://www.sedesol.gob.mx/work/models/SEDESOL/Informes_pobreza/2015/Municipios/Veracruz/Veracruz_125.pdf
Veracruz de Ignacio de la Llave	Paso de Ovejas	30126	http://www.sedesol.gob.mx/work/models/SEDESOL/Informes_pobreza/2015/Municipios/Veracruz/Veracruz_126.pdf
Veracruz de Ignacio de la Llave	La Perla	30127	http://www.sedesol.gob.mx/work/models/SEDESOL/Informes_pobreza/2015/Municipios/Veracruz/Veracruz_127.pdf
Veracruz de Ignacio de la Llave	Perote	30128	http://www.sedesol.gob.mx/work/models/SEDESOL/Informes_pobreza/2015/Municipios/Veracruz/Veracruz_128.pdf
Veracruz de Ignacio de la Llave	Platón Sánchez	30129	http://www.sedesol.gob.mx/work/models/SEDESOL/Informes_pobreza/2015/Municipios/Veracruz/Veracruz_129.pdf
Veracruz de Ignacio de la Llave	Playa Vicente	30130	http://www.sedesol.gob.mx/work/models/SEDESOL/Informes_pobreza/2015/Municipios/Veracruz/Veracruz_130.pdf
Veracruz de Ignacio de la Llave	Poza Rica de Hidalgo	30131	http://www.sedesol.gob.mx/work/models/SEDESOL/Informes_pobreza/2015/Municipios/Veracruz/Veracruz_131.pdf
Veracruz de Ignacio de la Llave	Las Vigas de Ramírez	30132	http://www.sedesol.gob.mx/work/models/SEDESOL/Informes_pobreza/2015/Municipios/Veracruz/Veracruz_132.pdf
Veracruz de Ignacio de la Llave	Pueblo Viejo	30133	http://www.sedesol.gob.mx/work/models/SEDESOL/Informes_pobreza/2015/Municipios/Veracruz/Veracruz_133.pdf
Veracruz de Ignacio de la Llave	Puente Nacional	30134	http://www.sedesol.gob.mx/work/models/SEDESOL/Informes_pobreza/2015/Municipios/Veracruz/Veracruz_134.pdf
Veracruz de Ignacio de la Llave	Rafael Delgado	30135	http://www.sedesol.gob.mx/work/models/SEDESOL/Informes_pobreza/2015/Municipios/Veracruz/Veracruz_135.pdf
Veracruz de Ignacio de la Llave	Rafael Lucio	30136	http://www.sedesol.gob.mx/work/models/SEDESOL/Informes_pobreza/2015/Municipios/Veracruz/Veracruz_136.pdf
Veracruz de Ignacio de la Llave	Los Reyes	30137	http://www.sedesol.gob.mx/work/models/SEDESOL/Informes_pobreza/2015/Municipios/Veracruz/Veracruz_137.pdf
Veracruz de Ignacio de la Llave	Río Blanco	30138	http://www.sedesol.gob.mx/work/models/SEDESOL/Informes_pobreza/2015/Municipios/Veracruz/Veracruz_138.pdf
Veracruz de Ignacio de la Llave	Saltabarranca	30139	http://www.sedesol.gob.mx/work/models/SEDESOL/Informes_pobreza/2015/Municipios/Veracruz/Veracruz_139.pdf
Veracruz de Ignacio de la Llave	San Andrés Tenejapan	30140	http://www.sedesol.gob.mx/work/models/SEDESOL/Informes_pobreza/2015/Municipios/Veracruz/Veracruz_140.pdf
Veracruz de Ignacio de la Llave	San Andrés Tuxtla	30141	http://www.sedesol.gob.mx/work/models/SEDESOL/Informes_pobreza/2015/Municipios/Veracruz/Veracruz_141.pdf
Veracruz de Ignacio de la Llave	San Juan Evangelista	30142	http://www.sedesol.gob.mx/work/models/SEDESOL/Informes_pobreza/2015/Municipios/Veracruz/Veracruz_142.pdf
Veracruz de Ignacio de la Llave	Santiago Tuxtla	30143	http://www.sedesol.gob.mx/work/models/SEDESOL/Informes_pobreza/2015/Municipios/Veracruz/Veracruz_143.pdf
Veracruz de Ignacio de la Llave	Sayula de Alemán	30144	http://www.sedesol.gob.mx/work/models/SEDESOL/Informes_pobreza/2015/Municipios/Veracruz/Veracruz_144.pdf
Veracruz de Ignacio de la Llave	Soconusco	30145	http://www.sedesol.gob.mx/work/models/SEDESOL/Informes_pobreza/2015/Municipios/Veracruz/Veracruz_145.pdf
Veracruz de Ignacio de la Llave	Sochiapa	30146	http://www.sedesol.gob.mx/work/models/SEDESOL/Informes_pobreza/2015/Municipios/Veracruz/Veracruz_146.pdf
Veracruz de Ignacio de la Llave	Soledad Atzompa	30147	http://www.sedesol.gob.mx/work/models/SEDESOL/Informes_pobreza/2015/Municipios/Veracruz/Veracruz_147.pdf
Veracruz de Ignacio de la Llave	Soledad de Doblado	30148	http://www.sedesol.gob.mx/work/models/SEDESOL/Informes_pobreza/2015/Municipios/Veracruz/Veracruz_148.pdf
Veracruz de Ignacio de la Llave	Sotepapan	30149	http://www.sedesol.gob.mx/work/models/SEDESOL/Informes_pobreza/2015/Municipios/Veracruz/Veracruz_149.pdf
Veracruz de Ignacio de la Llave	Tamalín	30150	http://www.sedesol.gob.mx/work/models/SEDESOL/Informes_pobreza/2015/Municipios/Veracruz/Veracruz_150.pdf

Veracruz de Ignacio de la Llave	Tamiahua	30151	http://www.sedesol.gob.mx/work/models/SEDESOL/Informes_pobreza/2015/Municipios/Veracruz/Veracruz_151.pdf
Veracruz de Ignacio de la Llave	Tampico Alto	30152	http://www.sedesol.gob.mx/work/models/SEDESOL/Informes_pobreza/2015/Municipios/Veracruz/Veracruz_152.pdf
Veracruz de Ignacio de la Llave	Tancoco	30153	http://www.sedesol.gob.mx/work/models/SEDESOL/Informes_pobreza/2015/Municipios/Veracruz/Veracruz_153.pdf
Veracruz de Ignacio de la Llave	Tantima	30154	http://www.sedesol.gob.mx/work/models/SEDESOL/Informes_pobreza/2015/Municipios/Veracruz/Veracruz_154.pdf
Veracruz de Ignacio de la Llave	Tantoyuca	30155	http://www.sedesol.gob.mx/work/models/SEDESOL/Informes_pobreza/2015/Municipios/Veracruz/Veracruz_155.pdf
Veracruz de Ignacio de la Llave	Tatatila	30156	http://www.sedesol.gob.mx/work/models/SEDESOL/Informes_pobreza/2015/Municipios/Veracruz/Veracruz_156.pdf
Veracruz de Ignacio de la Llave	Castillo de Teayo	30157	http://www.sedesol.gob.mx/work/models/SEDESOL/Informes_pobreza/2015/Municipios/Veracruz/Veracruz_157.pdf
Veracruz de Ignacio de la Llave	Tecolutla	30158	http://www.sedesol.gob.mx/work/models/SEDESOL/Informes_pobreza/2015/Municipios/Veracruz/Veracruz_158.pdf
Veracruz de Ignacio de la Llave	Tehuipango	30159	http://www.sedesol.gob.mx/work/models/SEDESOL/Informes_pobreza/2015/Municipios/Veracruz/Veracruz_159.pdf
Veracruz de Ignacio de la Llave	Álamo Temapache	30160	http://www.sedesol.gob.mx/work/models/SEDESOL/Informes_pobreza/2015/Municipios/Veracruz/Veracruz_160.pdf
Veracruz de Ignacio de la Llave	Tempoal	30161	http://www.sedesol.gob.mx/work/models/SEDESOL/Informes_pobreza/2015/Municipios/Veracruz/Veracruz_161.pdf
Veracruz de Ignacio de la Llave	Tenampa	30162	http://www.sedesol.gob.mx/work/models/SEDESOL/Informes_pobreza/2015/Municipios/Veracruz/Veracruz_162.pdf
Veracruz de Ignacio de la Llave	Tenochtitlán	30163	http://www.sedesol.gob.mx/work/models/SEDESOL/Informes_pobreza/2015/Municipios/Veracruz/Veracruz_163.pdf
Veracruz de Ignacio de la Llave	Teocelo	30164	http://www.sedesol.gob.mx/work/models/SEDESOL/Informes_pobreza/2015/Municipios/Veracruz/Veracruz_164.pdf
Veracruz de Ignacio de la Llave	Tepatlixco	30165	http://www.sedesol.gob.mx/work/models/SEDESOL/Informes_pobreza/2015/Municipios/Veracruz/Veracruz_165.pdf
Veracruz de Ignacio de la Llave	Tepetlán	30166	http://www.sedesol.gob.mx/work/models/SEDESOL/Informes_pobreza/2015/Municipios/Veracruz/Veracruz_166.pdf
Veracruz de Ignacio de la Llave	Tepetzintla	30167	http://www.sedesol.gob.mx/work/models/SEDESOL/Informes_pobreza/2015/Municipios/Veracruz/Veracruz_167.pdf
Veracruz de Ignacio de la Llave	Tequila	30168	http://www.sedesol.gob.mx/work/models/SEDESOL/Informes_pobreza/2015/Municipios/Veracruz/Veracruz_168.pdf
Veracruz de Ignacio de la Llave	José Azueta	30169	http://www.sedesol.gob.mx/work/models/SEDESOL/Informes_pobreza/2015/Municipios/Veracruz/Veracruz_169.pdf
Veracruz de Ignacio de la Llave	Texcatepec	30170	http://www.sedesol.gob.mx/work/models/SEDESOL/Informes_pobreza/2015/Municipios/Veracruz/Veracruz_170.pdf
Veracruz de Ignacio de la Llave	Texhuacán	30171	http://www.sedesol.gob.mx/work/models/SEDESOL/Informes_pobreza/2015/Municipios/Veracruz/Veracruz_171.pdf
Veracruz de Ignacio de la Llave	Texistepec	30172	http://www.sedesol.gob.mx/work/models/SEDESOL/Informes_pobreza/2015/Municipios/Veracruz/Veracruz_172.pdf
Veracruz de Ignacio de la Llave	Tezonapa	30173	http://www.sedesol.gob.mx/work/models/SEDESOL/Informes_pobreza/2015/Municipios/Veracruz/Veracruz_173.pdf
Veracruz de Ignacio de la Llave	Tierra Blanca	30174	http://www.sedesol.gob.mx/work/models/SEDESOL/Informes_pobreza/2015/Municipios/Veracruz/Veracruz_174.pdf
Veracruz de Ignacio de la Llave	Tihuatlán	30175	http://www.sedesol.gob.mx/work/models/SEDESOL/Informes_pobreza/2015/Municipios/Veracruz/Veracruz_175.pdf
Veracruz de Ignacio de la Llave	Tlacojalpan	30176	http://www.sedesol.gob.mx/work/models/SEDESOL/Informes_pobreza/2015/Municipios/Veracruz/Veracruz_176.pdf
Veracruz de Ignacio de la Llave	Tlacolulan	30177	http://www.sedesol.gob.mx/work/models/SEDESOL/Informes_pobreza/2015/Municipios/Veracruz/Veracruz_177.pdf
Veracruz de Ignacio de la Llave	Tlacotalpan	30178	http://www.sedesol.gob.mx/work/models/SEDESOL/Informes_pobreza/2015/Municipios/Veracruz/Veracruz_178.pdf
Veracruz de Ignacio de la Llave	Tlacotepec de Mejía	30179	http://www.sedesol.gob.mx/work/models/SEDESOL/Informes_pobreza/2015/Municipios/Veracruz/Veracruz_179.pdf
Veracruz de Ignacio de la Llave	Tlachichilco	30180	http://www.sedesol.gob.mx/work/models/SEDESOL/Informes_pobreza/2015/Municipios/Veracruz/Veracruz_180.pdf
Veracruz de Ignacio de la Llave	Tlalixcoyan	30181	http://www.sedesol.gob.mx/work/models/SEDESOL/Informes_pobreza/2015/Municipios/Veracruz/Veracruz_181.pdf
Veracruz de Ignacio de la Llave	Tlalnahuayocan	30182	http://www.sedesol.gob.mx/work/models/SEDESOL/Informes_pobreza/2015/Municipios/Veracruz/Veracruz_182.pdf
Veracruz de Ignacio de la Llave	Tlapacoyan	30183	http://www.sedesol.gob.mx/work/models/SEDESOL/Informes_pobreza/2015/Municipios/Veracruz/Veracruz_183.pdf
Veracruz de Ignacio de la Llave	Tlaquilpa	30184	http://www.sedesol.gob.mx/work/models/SEDESOL/Informes_pobreza/2015/Municipios/Veracruz/Veracruz_184.pdf
Veracruz de Ignacio de la Llave	Tlilapan	30185	http://www.sedesol.gob.mx/work/models/SEDESOL/Informes_pobreza/2015/Municipios/Veracruz/Veracruz_185.pdf
Veracruz de Ignacio de la Llave	Tomatlán	30186	http://www.sedesol.gob.mx/work/models/SEDESOL/Informes_pobreza/2015/Municipios/Veracruz/Veracruz_186.pdf
Veracruz de Ignacio de la Llave	Tonayán	30187	http://www.sedesol.gob.mx/work/models/SEDESOL/Informes_pobreza/2015/Municipios/Veracruz/Veracruz_187.pdf
Veracruz de Ignacio de la Llave	Totutla	30188	http://www.sedesol.gob.mx/work/models/SEDESOL/Informes_pobreza/2015/Municipios/Veracruz/Veracruz_188.pdf
Veracruz de Ignacio de la Llave	Tuxpan	30189	http://www.sedesol.gob.mx/work/models/SEDESOL/Informes_pobreza/2015/Municipios/Veracruz/Veracruz_189.pdf

Veracruz de Ignacio de la Llave	Tuxtilla	30190	http://www.sedesol.gob.mx/work/models/SEDESOL/Informes_pobreza/2015/Municipios/Veracruz/Veracruz_190.pdf
Veracruz de Ignacio de la Llave	Ursulo Galván	30191	http://www.sedesol.gob.mx/work/models/SEDESOL/Informes_pobreza/2015/Municipios/Veracruz/Veracruz_191.pdf
Veracruz de Ignacio de la Llave	Vega de Alatorre	30192	http://www.sedesol.gob.mx/work/models/SEDESOL/Informes_pobreza/2015/Municipios/Veracruz/Veracruz_192.pdf
Veracruz de Ignacio de la Llave	Veracruz	30193	http://www.sedesol.gob.mx/work/models/SEDESOL/Informes_pobreza/2015/Municipios/Veracruz/Veracruz_193.pdf
Veracruz de Ignacio de la Llave	Villa Aldama	30194	http://www.sedesol.gob.mx/work/models/SEDESOL/Informes_pobreza/2015/Municipios/Veracruz/Veracruz_194.pdf
Veracruz de Ignacio de la Llave	Xoxocotla	30195	http://www.sedesol.gob.mx/work/models/SEDESOL/Informes_pobreza/2015/Municipios/Veracruz/Veracruz_195.pdf
Veracruz de Ignacio de la Llave	Yanga	30196	http://www.sedesol.gob.mx/work/models/SEDESOL/Informes_pobreza/2015/Municipios/Veracruz/Veracruz_196.pdf
Veracruz de Ignacio de la Llave	Yecuatla	30197	http://www.sedesol.gob.mx/work/models/SEDESOL/Informes_pobreza/2015/Municipios/Veracruz/Veracruz_197.pdf
Veracruz de Ignacio de la Llave	Zacualpan	30198	http://www.sedesol.gob.mx/work/models/SEDESOL/Informes_pobreza/2015/Municipios/Veracruz/Veracruz_198.pdf
Veracruz de Ignacio de la Llave	Zaragoza	30199	http://www.sedesol.gob.mx/work/models/SEDESOL/Informes_pobreza/2015/Municipios/Veracruz/Veracruz_199.pdf
Veracruz de Ignacio de la Llave	Zentla	30200	http://www.sedesol.gob.mx/work/models/SEDESOL/Informes_pobreza/2015/Municipios/Veracruz/Veracruz_200.pdf
Veracruz de Ignacio de la Llave	Zongolica	30201	http://www.sedesol.gob.mx/work/models/SEDESOL/Informes_pobreza/2015/Municipios/Veracruz/Veracruz_201.pdf
Veracruz de Ignacio de la Llave	Zontecomatlán de López y Fuentes	30202	http://www.sedesol.gob.mx/work/models/SEDESOL/Informes_pobreza/2015/Municipios/Veracruz/Veracruz_202.pdf
Veracruz de Ignacio de la Llave	Zozocolco de Hidalgo	30203	http://www.sedesol.gob.mx/work/models/SEDESOL/Informes_pobreza/2015/Municipios/Veracruz/Veracruz_203.pdf
Veracruz de Ignacio de la Llave	Agua Dulce	30204	http://www.sedesol.gob.mx/work/models/SEDESOL/Informes_pobreza/2015/Municipios/Veracruz/Veracruz_204.pdf
Veracruz de Ignacio de la Llave	El Higo	30205	http://www.sedesol.gob.mx/work/models/SEDESOL/Informes_pobreza/2015/Municipios/Veracruz/Veracruz_205.pdf
Veracruz de Ignacio de la Llave	Nanchital de Lázaro Cárdenas del Río	30206	http://www.sedesol.gob.mx/work/models/SEDESOL/Informes_pobreza/2015/Municipios/Veracruz/Veracruz_206.pdf
Veracruz de Ignacio de la Llave	Tres Valles	30207	http://www.sedesol.gob.mx/work/models/SEDESOL/Informes_pobreza/2015/Municipios/Veracruz/Veracruz_207.pdf
Veracruz de Ignacio de la Llave	Carlos A. Carrillo	30208	http://www.sedesol.gob.mx/work/models/SEDESOL/Informes_pobreza/2015/Municipios/Veracruz/Veracruz_208.pdf
Veracruz de Ignacio de la Llave	Tatahuicapan de Juárez	30209	http://www.sedesol.gob.mx/work/models/SEDESOL/Informes_pobreza/2015/Municipios/Veracruz/Veracruz_209.pdf
Veracruz de Ignacio de la Llave	Uxpanapa	30210	http://www.sedesol.gob.mx/work/models/SEDESOL/Informes_pobreza/2015/Municipios/Veracruz/Veracruz_210.pdf
Veracruz de Ignacio de la Llave	San Rafael	30211	http://www.sedesol.gob.mx/work/models/SEDESOL/Informes_pobreza/2015/Municipios/Veracruz/Veracruz_211.pdf
Veracruz de Ignacio de la Llave	Santiago Sochiapan	30212	http://www.sedesol.gob.mx/work/models/SEDESOL/Informes_pobreza/2015/Municipios/Veracruz/Veracruz_212.pdf
Yucatán	Abalá	31001	http://www.sedesol.gob.mx/work/models/SEDESOL/Informes_pobreza/2015/Municipios/Yucatan/Yucatan_001.pdf
Yucatán	Acanceh	31002	http://www.sedesol.gob.mx/work/models/SEDESOL/Informes_pobreza/2015/Municipios/Yucatan/Yucatan_002.pdf
Yucatán	Akil	31003	http://www.sedesol.gob.mx/work/models/SEDESOL/Informes_pobreza/2015/Municipios/Yucatan/Yucatan_003.pdf
Yucatán	Baca	31004	http://www.sedesol.gob.mx/work/models/SEDESOL/Informes_pobreza/2015/Municipios/Yucatan/Yucatan_004.pdf
Yucatán	Bokobá	31005	http://www.sedesol.gob.mx/work/models/SEDESOL/Informes_pobreza/2015/Municipios/Yucatan/Yucatan_005.pdf
Yucatán	Buctzotz	31006	http://www.sedesol.gob.mx/work/models/SEDESOL/Informes_pobreza/2015/Municipios/Yucatan/Yucatan_006.pdf
Yucatán	Cacalchén	31007	http://www.sedesol.gob.mx/work/models/SEDESOL/Informes_pobreza/2015/Municipios/Yucatan/Yucatan_007.pdf
Yucatán	Calotmul	31008	http://www.sedesol.gob.mx/work/models/SEDESOL/Informes_pobreza/2015/Municipios/Yucatan/Yucatan_008.pdf
Yucatán	Cansahcab	31009	http://www.sedesol.gob.mx/work/models/SEDESOL/Informes_pobreza/2015/Municipios/Yucatan/Yucatan_009.pdf
Yucatán	Cantamayec	31010	http://www.sedesol.gob.mx/work/models/SEDESOL/Informes_pobreza/2015/Municipios/Yucatan/Yucatan_010.pdf
Yucatán	Celestún	31011	http://www.sedesol.gob.mx/work/models/SEDESOL/Informes_pobreza/2015/Municipios/Yucatan/Yucatan_011.pdf
Yucatán	Cenotillo	31012	http://www.sedesol.gob.mx/work/models/SEDESOL/Informes_pobreza/2015/Municipios/Yucatan/Yucatan_012.pdf
Yucatán	Conkal	31013	http://www.sedesol.gob.mx/work/models/SEDESOL/Informes_pobreza/2015/Municipios/Yucatan/Yucatan_013.pdf
Yucatán	Cuncunul	31014	http://www.sedesol.gob.mx/work/models/SEDESOL/Informes_pobreza/2015/Municipios/Yucatan/Yucatan_014.pdf
Yucatán	Cuzamá	31015	http://www.sedesol.gob.mx/work/models/SEDESOL/Informes_pobreza/2015/Municipios/Yucatan/Yucatan_015.pdf

Yucatán	Chacsinkín	31016	http://www.sedesol.gob.mx/work/models/SEDESOL/Informes_pobreza/2015/Municipios/Yucatan/Yucatan_016.pdf
Yucatán	Chankom	31017	http://www.sedesol.gob.mx/work/models/SEDESOL/Informes_pobreza/2015/Municipios/Yucatan/Yucatan_017.pdf
Yucatán	Chapab	31018	http://www.sedesol.gob.mx/work/models/SEDESOL/Informes_pobreza/2015/Municipios/Yucatan/Yucatan_018.pdf
Yucatán	Chemax	31019	http://www.sedesol.gob.mx/work/models/SEDESOL/Informes_pobreza/2015/Municipios/Yucatan/Yucatan_019.pdf
Yucatán	Chicxulub Pueblo	31020	http://www.sedesol.gob.mx/work/models/SEDESOL/Informes_pobreza/2015/Municipios/Yucatan/Yucatan_020.pdf
Yucatán	Chichimilá	31021	http://www.sedesol.gob.mx/work/models/SEDESOL/Informes_pobreza/2015/Municipios/Yucatan/Yucatan_021.pdf
Yucatán	Chikindzonot	31022	http://www.sedesol.gob.mx/work/models/SEDESOL/Informes_pobreza/2015/Municipios/Yucatan/Yucatan_022.pdf
Yucatán	Chocholá	31023	http://www.sedesol.gob.mx/work/models/SEDESOL/Informes_pobreza/2015/Municipios/Yucatan/Yucatan_023.pdf
Yucatán	Chumayel	31024	http://www.sedesol.gob.mx/work/models/SEDESOL/Informes_pobreza/2015/Municipios/Yucatan/Yucatan_024.pdf
Yucatán	Dzán	31025	http://www.sedesol.gob.mx/work/models/SEDESOL/Informes_pobreza/2015/Municipios/Yucatan/Yucatan_025.pdf
Yucatán	Dzemul	31026	http://www.sedesol.gob.mx/work/models/SEDESOL/Informes_pobreza/2015/Municipios/Yucatan/Yucatan_026.pdf
Yucatán	Dzidzantún	31027	http://www.sedesol.gob.mx/work/models/SEDESOL/Informes_pobreza/2015/Municipios/Yucatan/Yucatan_027.pdf
Yucatán	Dzilam de Bravo	31028	http://www.sedesol.gob.mx/work/models/SEDESOL/Informes_pobreza/2015/Municipios/Yucatan/Yucatan_028.pdf
Yucatán	Dzilam González	31029	http://www.sedesol.gob.mx/work/models/SEDESOL/Informes_pobreza/2015/Municipios/Yucatan/Yucatan_029.pdf
Yucatán	Dzitás	31030	http://www.sedesol.gob.mx/work/models/SEDESOL/Informes_pobreza/2015/Municipios/Yucatan/Yucatan_030.pdf
Yucatán	Dzoncauich	31031	http://www.sedesol.gob.mx/work/models/SEDESOL/Informes_pobreza/2015/Municipios/Yucatan/Yucatan_031.pdf
Yucatán	Espita	31032	http://www.sedesol.gob.mx/work/models/SEDESOL/Informes_pobreza/2015/Municipios/Yucatan/Yucatan_032.pdf
Yucatán	Halachó	31033	http://www.sedesol.gob.mx/work/models/SEDESOL/Informes_pobreza/2015/Municipios/Yucatan/Yucatan_033.pdf
Yucatán	Hocabá	31034	http://www.sedesol.gob.mx/work/models/SEDESOL/Informes_pobreza/2015/Municipios/Yucatan/Yucatan_034.pdf
Yucatán	Hoctún	31035	http://www.sedesol.gob.mx/work/models/SEDESOL/Informes_pobreza/2015/Municipios/Yucatan/Yucatan_035.pdf
Yucatán	Homún	31036	http://www.sedesol.gob.mx/work/models/SEDESOL/Informes_pobreza/2015/Municipios/Yucatan/Yucatan_036.pdf
Yucatán	Huhí	31037	http://www.sedesol.gob.mx/work/models/SEDESOL/Informes_pobreza/2015/Municipios/Yucatan/Yucatan_037.pdf
Yucatán	Hunucmá	31038	http://www.sedesol.gob.mx/work/models/SEDESOL/Informes_pobreza/2015/Municipios/Yucatan/Yucatan_038.pdf
Yucatán	Ixil	31039	http://www.sedesol.gob.mx/work/models/SEDESOL/Informes_pobreza/2015/Municipios/Yucatan/Yucatan_039.pdf
Yucatán	Izamal	31040	http://www.sedesol.gob.mx/work/models/SEDESOL/Informes_pobreza/2015/Municipios/Yucatan/Yucatan_040.pdf
Yucatán	Kanasín	31041	http://www.sedesol.gob.mx/work/models/SEDESOL/Informes_pobreza/2015/Municipios/Yucatan/Yucatan_041.pdf
Yucatán	Kantunil	31042	http://www.sedesol.gob.mx/work/models/SEDESOL/Informes_pobreza/2015/Municipios/Yucatan/Yucatan_042.pdf
Yucatán	Kaua	31043	http://www.sedesol.gob.mx/work/models/SEDESOL/Informes_pobreza/2015/Municipios/Yucatan/Yucatan_043.pdf
Yucatán	Kinchil	31044	http://www.sedesol.gob.mx/work/models/SEDESOL/Informes_pobreza/2015/Municipios/Yucatan/Yucatan_044.pdf
Yucatán	Kopomá	31045	http://www.sedesol.gob.mx/work/models/SEDESOL/Informes_pobreza/2015/Municipios/Yucatan/Yucatan_045.pdf
Yucatán	Mama	31046	http://www.sedesol.gob.mx/work/models/SEDESOL/Informes_pobreza/2015/Municipios/Yucatan/Yucatan_046.pdf
Yucatán	Maní	31047	http://www.sedesol.gob.mx/work/models/SEDESOL/Informes_pobreza/2015/Municipios/Yucatan/Yucatan_047.pdf
Yucatán	Maxcanú	31048	http://www.sedesol.gob.mx/work/models/SEDESOL/Informes_pobreza/2015/Municipios/Yucatan/Yucatan_048.pdf
Yucatán	Mayapán	31049	http://www.sedesol.gob.mx/work/models/SEDESOL/Informes_pobreza/2015/Municipios/Yucatan/Yucatan_049.pdf
Yucatán	Mérida	31050	http://www.sedesol.gob.mx/work/models/SEDESOL/Informes_pobreza/2015/Municipios/Yucatan/Yucatan_050.pdf
Yucatán	Mocochá	31051	http://www.sedesol.gob.mx/work/models/SEDESOL/Informes_pobreza/2015/Municipios/Yucatan/Yucatan_051.pdf
Yucatán	Motul	31052	http://www.sedesol.gob.mx/work/models/SEDESOL/Informes_pobreza/2015/Municipios/Yucatan/Yucatan_052.pdf
Yucatán	Muna	31053	http://www.sedesol.gob.mx/work/models/SEDESOL/Informes_pobreza/2015/Municipios/Yucatan/Yucatan_053.pdf
Yucatán	Muxupip	31054	http://www.sedesol.gob.mx/work/models/SEDESOL/Informes_pobreza/2015/Municipios/Yucatan/Yucatan_054.pdf

Yucatán	Opichén	31055	http://www.sedesol.gob.mx/work/models/SEDESOL/Informes_pobreza/2015/Municipios/Yucatan/Yucatan_055.pdf
Yucatán	Oxkutzcab	31056	http://www.sedesol.gob.mx/work/models/SEDESOL/Informes_pobreza/2015/Municipios/Yucatan/Yucatan_056.pdf
Yucatán	Panabá	31057	http://www.sedesol.gob.mx/work/models/SEDESOL/Informes_pobreza/2015/Municipios/Yucatan/Yucatan_057.pdf
Yucatán	Peto	31058	http://www.sedesol.gob.mx/work/models/SEDESOL/Informes_pobreza/2015/Municipios/Yucatan/Yucatan_058.pdf
Yucatán	Progreso	31059	http://www.sedesol.gob.mx/work/models/SEDESOL/Informes_pobreza/2015/Municipios/Yucatan/Yucatan_059.pdf
Yucatán	Quintana Roo	31060	http://www.sedesol.gob.mx/work/models/SEDESOL/Informes_pobreza/2015/Municipios/Yucatan/Yucatan_060.pdf
Yucatán	Río Lagartos	31061	http://www.sedesol.gob.mx/work/models/SEDESOL/Informes_pobreza/2015/Municipios/Yucatan/Yucatan_061.pdf
Yucatán	Sacalum	31062	http://www.sedesol.gob.mx/work/models/SEDESOL/Informes_pobreza/2015/Municipios/Yucatan/Yucatan_062.pdf
Yucatán	Samahil	31063	http://www.sedesol.gob.mx/work/models/SEDESOL/Informes_pobreza/2015/Municipios/Yucatan/Yucatan_063.pdf
Yucatán	Sanahcat	31064	http://www.sedesol.gob.mx/work/models/SEDESOL/Informes_pobreza/2015/Municipios/Yucatan/Yucatan_064.pdf
Yucatán	San Felipe	31065	http://www.sedesol.gob.mx/work/models/SEDESOL/Informes_pobreza/2015/Municipios/Yucatan/Yucatan_065.pdf
Yucatán	Santa Elena	31066	http://www.sedesol.gob.mx/work/models/SEDESOL/Informes_pobreza/2015/Municipios/Yucatan/Yucatan_066.pdf
Yucatán	Seyé	31067	http://www.sedesol.gob.mx/work/models/SEDESOL/Informes_pobreza/2015/Municipios/Yucatan/Yucatan_067.pdf
Yucatán	Sinanché	31068	http://www.sedesol.gob.mx/work/models/SEDESOL/Informes_pobreza/2015/Municipios/Yucatan/Yucatan_068.pdf
Yucatán	Sotuta	31069	http://www.sedesol.gob.mx/work/models/SEDESOL/Informes_pobreza/2015/Municipios/Yucatan/Yucatan_069.pdf
Yucatán	Sucilá	31070	http://www.sedesol.gob.mx/work/models/SEDESOL/Informes_pobreza/2015/Municipios/Yucatan/Yucatan_070.pdf
Yucatán	Sudzal	31071	http://www.sedesol.gob.mx/work/models/SEDESOL/Informes_pobreza/2015/Municipios/Yucatan/Yucatan_071.pdf
Yucatán	Suma	31072	http://www.sedesol.gob.mx/work/models/SEDESOL/Informes_pobreza/2015/Municipios/Yucatan/Yucatan_072.pdf
Yucatán	Tahdziú	31073	http://www.sedesol.gob.mx/work/models/SEDESOL/Informes_pobreza/2015/Municipios/Yucatan/Yucatan_073.pdf
Yucatán	Tahmek	31074	http://www.sedesol.gob.mx/work/models/SEDESOL/Informes_pobreza/2015/Municipios/Yucatan/Yucatan_074.pdf
Yucatán	Teabo	31075	http://www.sedesol.gob.mx/work/models/SEDESOL/Informes_pobreza/2015/Municipios/Yucatan/Yucatan_075.pdf
Yucatán	Tecoh	31076	http://www.sedesol.gob.mx/work/models/SEDESOL/Informes_pobreza/2015/Municipios/Yucatan/Yucatan_076.pdf
Yucatán	Tekal de Venegas	31077	http://www.sedesol.gob.mx/work/models/SEDESOL/Informes_pobreza/2015/Municipios/Yucatan/Yucatan_077.pdf
Yucatán	Tekantó	31078	http://www.sedesol.gob.mx/work/models/SEDESOL/Informes_pobreza/2015/Municipios/Yucatan/Yucatan_078.pdf
Yucatán	Tekax	31079	http://www.sedesol.gob.mx/work/models/SEDESOL/Informes_pobreza/2015/Municipios/Yucatan/Yucatan_079.pdf
Yucatán	Tekit	31080	http://www.sedesol.gob.mx/work/models/SEDESOL/Informes_pobreza/2015/Municipios/Yucatan/Yucatan_080.pdf
Yucatán	Tekom	31081	http://www.sedesol.gob.mx/work/models/SEDESOL/Informes_pobreza/2015/Municipios/Yucatan/Yucatan_081.pdf
Yucatán	Telchac Pueblo	31082	http://www.sedesol.gob.mx/work/models/SEDESOL/Informes_pobreza/2015/Municipios/Yucatan/Yucatan_082.pdf
Yucatán	Telchac Puerto	31083	http://www.sedesol.gob.mx/work/models/SEDESOL/Informes_pobreza/2015/Municipios/Yucatan/Yucatan_083.pdf
Yucatán	Temax	31084	http://www.sedesol.gob.mx/work/models/SEDESOL/Informes_pobreza/2015/Municipios/Yucatan/Yucatan_084.pdf
Yucatán	Temozón	31085	http://www.sedesol.gob.mx/work/models/SEDESOL/Informes_pobreza/2015/Municipios/Yucatan/Yucatan_085.pdf
Yucatán	Tepakán	31086	http://www.sedesol.gob.mx/work/models/SEDESOL/Informes_pobreza/2015/Municipios/Yucatan/Yucatan_086.pdf
Yucatán	Tetiz	31087	http://www.sedesol.gob.mx/work/models/SEDESOL/Informes_pobreza/2015/Municipios/Yucatan/Yucatan_087.pdf
Yucatán	Teya	31088	http://www.sedesol.gob.mx/work/models/SEDESOL/Informes_pobreza/2015/Municipios/Yucatan/Yucatan_088.pdf
Yucatán	Ticul	31089	http://www.sedesol.gob.mx/work/models/SEDESOL/Informes_pobreza/2015/Municipios/Yucatan/Yucatan_089.pdf
Yucatán	Timucuy	31090	http://www.sedesol.gob.mx/work/models/SEDESOL/Informes_pobreza/2015/Municipios/Yucatan/Yucatan_090.pdf
Yucatán	Tinum	31091	http://www.sedesol.gob.mx/work/models/SEDESOL/Informes_pobreza/2015/Municipios/Yucatan/Yucatan_091.pdf
Yucatán	Tixcacalcupul	31092	http://www.sedesol.gob.mx/work/models/SEDESOL/Informes_pobreza/2015/Municipios/Yucatan/Yucatan_092.pdf
Yucatán	Tixkokob	31093	http://www.sedesol.gob.mx/work/models/SEDESOL/Informes_pobreza/2015/Municipios/Yucatan/Yucatan_093.pdf

Yucatán	Tixmehuac	31094	http://www.sedesol.gob.mx/work/models/SEDESOL/Informes_pobreza/2015/Municipios/Yucatan/Yucatan_094.pdf
Yucatán	Tixpéhual	31095	http://www.sedesol.gob.mx/work/models/SEDESOL/Informes_pobreza/2015/Municipios/Yucatan/Yucatan_095.pdf
Yucatán	Tizimin	31096	http://www.sedesol.gob.mx/work/models/SEDESOL/Informes_pobreza/2015/Municipios/Yucatan/Yucatan_096.pdf
Yucatán	Tunkás	31097	http://www.sedesol.gob.mx/work/models/SEDESOL/Informes_pobreza/2015/Municipios/Yucatan/Yucatan_097.pdf
Yucatán	Tzacacab	31098	http://www.sedesol.gob.mx/work/models/SEDESOL/Informes_pobreza/2015/Municipios/Yucatan/Yucatan_098.pdf
Yucatán	Uayma	31099	http://www.sedesol.gob.mx/work/models/SEDESOL/Informes_pobreza/2015/Municipios/Yucatan/Yucatan_099.pdf
Yucatán	Ucú	31100	http://www.sedesol.gob.mx/work/models/SEDESOL/Informes_pobreza/2015/Municipios/Yucatan/Yucatan_100.pdf
Yucatán	Umán	31101	http://www.sedesol.gob.mx/work/models/SEDESOL/Informes_pobreza/2015/Municipios/Yucatan/Yucatan_101.pdf
Yucatán	Valladolid	31102	http://www.sedesol.gob.mx/work/models/SEDESOL/Informes_pobreza/2015/Municipios/Yucatan/Yucatan_102.pdf
Yucatán	Xocchel	31103	http://www.sedesol.gob.mx/work/models/SEDESOL/Informes_pobreza/2015/Municipios/Yucatan/Yucatan_103.pdf
Yucatán	Yaxcabá	31104	http://www.sedesol.gob.mx/work/models/SEDESOL/Informes_pobreza/2015/Municipios/Yucatan/Yucatan_104.pdf
Yucatán	Yaxkukul	31105	http://www.sedesol.gob.mx/work/models/SEDESOL/Informes_pobreza/2015/Municipios/Yucatan/Yucatan_105.pdf
Yucatán	Yobaín	31106	http://www.sedesol.gob.mx/work/models/SEDESOL/Informes_pobreza/2015/Municipios/Yucatan/Yucatan_106.pdf
Zacatecas	Apozol	32001	http://www.sedesol.gob.mx/work/models/SEDESOL/Informes_pobreza/2015/Municipios/Zacatecas/Zacatecas_001.pdf
Zacatecas	Apulco	32002	http://www.sedesol.gob.mx/work/models/SEDESOL/Informes_pobreza/2015/Municipios/Zacatecas/Zacatecas_002.pdf
Zacatecas	Atolinga	32003	http://www.sedesol.gob.mx/work/models/SEDESOL/Informes_pobreza/2015/Municipios/Zacatecas/Zacatecas_003.pdf
Zacatecas	Benito Juárez	32004	http://www.sedesol.gob.mx/work/models/SEDESOL/Informes_pobreza/2015/Municipios/Zacatecas/Zacatecas_004.pdf
Zacatecas	Calera	32005	http://www.sedesol.gob.mx/work/models/SEDESOL/Informes_pobreza/2015/Municipios/Zacatecas/Zacatecas_005.pdf
Zacatecas	Cañitas de Felipe Pescador	32006	http://www.sedesol.gob.mx/work/models/SEDESOL/Informes_pobreza/2015/Municipios/Zacatecas/Zacatecas_006.pdf
Zacatecas	Concepción del Oro	32007	http://www.sedesol.gob.mx/work/models/SEDESOL/Informes_pobreza/2015/Municipios/Zacatecas/Zacatecas_007.pdf
Zacatecas	Cuauhtémoc	32008	http://www.sedesol.gob.mx/work/models/SEDESOL/Informes_pobreza/2015/Municipios/Zacatecas/Zacatecas_008.pdf
Zacatecas	Chalchihuites	32009	http://www.sedesol.gob.mx/work/models/SEDESOL/Informes_pobreza/2015/Municipios/Zacatecas/Zacatecas_009.pdf
Zacatecas	Fresnillo	32010	http://www.sedesol.gob.mx/work/models/SEDESOL/Informes_pobreza/2015/Municipios/Zacatecas/Zacatecas_010.pdf
Zacatecas	Trinidad García de la Cadena	32011	http://www.sedesol.gob.mx/work/models/SEDESOL/Informes_pobreza/2015/Municipios/Zacatecas/Zacatecas_011.pdf
Zacatecas	Genaro Codina	32012	http://www.sedesol.gob.mx/work/models/SEDESOL/Informes_pobreza/2015/Municipios/Zacatecas/Zacatecas_012.pdf
Zacatecas	General Enrique Estrada	32013	http://www.sedesol.gob.mx/work/models/SEDESOL/Informes_pobreza/2015/Municipios/Zacatecas/Zacatecas_013.pdf
Zacatecas	General Francisco R. Murguía	32014	http://www.sedesol.gob.mx/work/models/SEDESOL/Informes_pobreza/2015/Municipios/Zacatecas/Zacatecas_014.pdf
Zacatecas	El Plateado de Joaquín Amaro	32015	http://www.sedesol.gob.mx/work/models/SEDESOL/Informes_pobreza/2015/Municipios/Zacatecas/Zacatecas_015.pdf
Zacatecas	General Pánfilo Natera	32016	http://www.sedesol.gob.mx/work/models/SEDESOL/Informes_pobreza/2015/Municipios/Zacatecas/Zacatecas_016.pdf
Zacatecas	Guadalupe	32017	http://www.sedesol.gob.mx/work/models/SEDESOL/Informes_pobreza/2015/Municipios/Zacatecas/Zacatecas_017.pdf
Zacatecas	Huanusco	32018	http://www.sedesol.gob.mx/work/models/SEDESOL/Informes_pobreza/2015/Municipios/Zacatecas/Zacatecas_018.pdf
Zacatecas	Jalpa	32019	http://www.sedesol.gob.mx/work/models/SEDESOL/Informes_pobreza/2015/Municipios/Zacatecas/Zacatecas_019.pdf
Zacatecas	Jeréz	32020	http://www.sedesol.gob.mx/work/models/SEDESOL/Informes_pobreza/2015/Municipios/Zacatecas/Zacatecas_020.pdf
Zacatecas	Jiménez del Teul	32021	http://www.sedesol.gob.mx/work/models/SEDESOL/Informes_pobreza/2015/Municipios/Zacatecas/Zacatecas_021.pdf
Zacatecas	Juan Aldama	32022	http://www.sedesol.gob.mx/work/models/SEDESOL/Informes_pobreza/2015/Municipios/Zacatecas/Zacatecas_022.pdf
Zacatecas	Juchipila	32023	http://www.sedesol.gob.mx/work/models/SEDESOL/Informes_pobreza/2015/Municipios/Zacatecas/Zacatecas_023.pdf
Zacatecas	Loreto	32024	http://www.sedesol.gob.mx/work/models/SEDESOL/Informes_pobreza/2015/Municipios/Zacatecas/Zacatecas_024.pdf

Zacatecas	Luis Moya	32025	http://www.sedesol.gob.mx/work/models/SEDESOL/Informes_pobreza/2015/Municipios/Zacatecas/Zacatecas_025.pdf
Zacatecas	Mazapil	32026	http://www.sedesol.gob.mx/work/models/SEDESOL/Informes_pobreza/2015/Municipios/Zacatecas/Zacatecas_026.pdf
Zacatecas	Melchor Ocampo	32027	http://www.sedesol.gob.mx/work/models/SEDESOL/Informes_pobreza/2015/Municipios/Zacatecas/Zacatecas_027.pdf
Zacatecas	Mezquital del Oro	32028	http://www.sedesol.gob.mx/work/models/SEDESOL/Informes_pobreza/2015/Municipios/Zacatecas/Zacatecas_028.pdf
Zacatecas	Miguel Auza	32029	http://www.sedesol.gob.mx/work/models/SEDESOL/Informes_pobreza/2015/Municipios/Zacatecas/Zacatecas_029.pdf
Zacatecas	Momax	32030	http://www.sedesol.gob.mx/work/models/SEDESOL/Informes_pobreza/2015/Municipios/Zacatecas/Zacatecas_030.pdf
Zacatecas	Monte Escobedo	32031	http://www.sedesol.gob.mx/work/models/SEDESOL/Informes_pobreza/2015/Municipios/Zacatecas/Zacatecas_031.pdf
Zacatecas	Morelos	32032	http://www.sedesol.gob.mx/work/models/SEDESOL/Informes_pobreza/2015/Municipios/Zacatecas/Zacatecas_032.pdf
Zacatecas	Moyahua de Estrada	32033	http://www.sedesol.gob.mx/work/models/SEDESOL/Informes_pobreza/2015/Municipios/Zacatecas/Zacatecas_033.pdf
Zacatecas	Nochistlán de Mejía	32034	http://www.sedesol.gob.mx/work/models/SEDESOL/Informes_pobreza/2015/Municipios/Zacatecas/Zacatecas_034.pdf
Zacatecas	Noria de Ángeles	32035	http://www.sedesol.gob.mx/work/models/SEDESOL/Informes_pobreza/2015/Municipios/Zacatecas/Zacatecas_035.pdf
Zacatecas	Ojocaliente	32036	http://www.sedesol.gob.mx/work/models/SEDESOL/Informes_pobreza/2015/Municipios/Zacatecas/Zacatecas_036.pdf
Zacatecas	Pánuco	32037	http://www.sedesol.gob.mx/work/models/SEDESOL/Informes_pobreza/2015/Municipios/Zacatecas/Zacatecas_037.pdf
Zacatecas	Pinos	32038	http://www.sedesol.gob.mx/work/models/SEDESOL/Informes_pobreza/2015/Municipios/Zacatecas/Zacatecas_038.pdf
Zacatecas	Río Grande	32039	http://www.sedesol.gob.mx/work/models/SEDESOL/Informes_pobreza/2015/Municipios/Zacatecas/Zacatecas_039.pdf
Zacatecas	Sain Alto	32040	http://www.sedesol.gob.mx/work/models/SEDESOL/Informes_pobreza/2015/Municipios/Zacatecas/Zacatecas_040.pdf
Zacatecas	El Salvador	32041	http://www.sedesol.gob.mx/work/models/SEDESOL/Informes_pobreza/2015/Municipios/Zacatecas/Zacatecas_041.pdf
Zacatecas	Sombrerete	32042	http://www.sedesol.gob.mx/work/models/SEDESOL/Informes_pobreza/2015/Municipios/Zacatecas/Zacatecas_042.pdf
Zacatecas	Susticacán	32043	http://www.sedesol.gob.mx/work/models/SEDESOL/Informes_pobreza/2015/Municipios/Zacatecas/Zacatecas_043.pdf
Zacatecas	Tabasco	32044	http://www.sedesol.gob.mx/work/models/SEDESOL/Informes_pobreza/2015/Municipios/Zacatecas/Zacatecas_044.pdf
Zacatecas	Tepechtlán	32045	http://www.sedesol.gob.mx/work/models/SEDESOL/Informes_pobreza/2015/Municipios/Zacatecas/Zacatecas_045.pdf
Zacatecas	Tepetongo	32046	http://www.sedesol.gob.mx/work/models/SEDESOL/Informes_pobreza/2015/Municipios/Zacatecas/Zacatecas_046.pdf
Zacatecas	Teúl de González Ortega	32047	http://www.sedesol.gob.mx/work/models/SEDESOL/Informes_pobreza/2015/Municipios/Zacatecas/Zacatecas_047.pdf
Zacatecas	Tlaltenango de Sánchez Román	32048	http://www.sedesol.gob.mx/work/models/SEDESOL/Informes_pobreza/2015/Municipios/Zacatecas/Zacatecas_048.pdf
Zacatecas	Valparaíso	32049	http://www.sedesol.gob.mx/work/models/SEDESOL/Informes_pobreza/2015/Municipios/Zacatecas/Zacatecas_049.pdf
Zacatecas	Vetagrande	32050	http://www.sedesol.gob.mx/work/models/SEDESOL/Informes_pobreza/2015/Municipios/Zacatecas/Zacatecas_050.pdf
Zacatecas	Villa de Cos	32051	http://www.sedesol.gob.mx/work/models/SEDESOL/Informes_pobreza/2015/Municipios/Zacatecas/Zacatecas_051.pdf
Zacatecas	Villa García	32052	http://www.sedesol.gob.mx/work/models/SEDESOL/Informes_pobreza/2015/Municipios/Zacatecas/Zacatecas_052.pdf
Zacatecas	Villa González Ortega	32053	http://www.sedesol.gob.mx/work/models/SEDESOL/Informes_pobreza/2015/Municipios/Zacatecas/Zacatecas_053.pdf
Zacatecas	Villa Hidalgo	32054	http://www.sedesol.gob.mx/work/models/SEDESOL/Informes_pobreza/2015/Municipios/Zacatecas/Zacatecas_054.pdf
Zacatecas	Villanueva	32055	http://www.sedesol.gob.mx/work/models/SEDESOL/Informes_pobreza/2015/Municipios/Zacatecas/Zacatecas_055.pdf
Zacatecas	Zacatecas	32056	http://www.sedesol.gob.mx/work/models/SEDESOL/Informes_pobreza/2015/Municipios/Zacatecas/Zacatecas_056.pdf
Zacatecas	Trancoso	32057	http://www.sedesol.gob.mx/work/models/SEDESOL/Informes_pobreza/2015/Municipios/Zacatecas/Zacatecas_057.pdf
Zacatecas	Santa María de la Paz	32058	http://www.sedesol.gob.mx/work/models/SEDESOL/Informes_pobreza/2015/Municipios/Zacatecas/Zacatecas_058.pdf