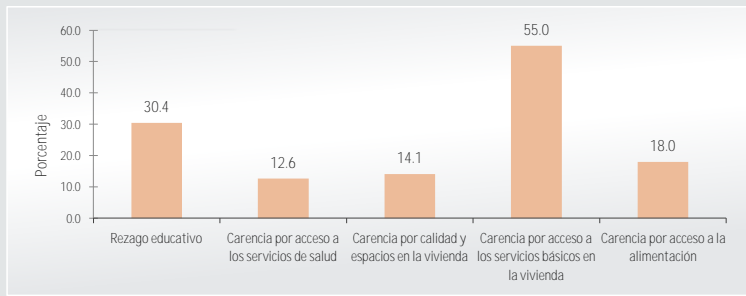


Abasolo, Guanajuato

I. Información general del municipio, 2015

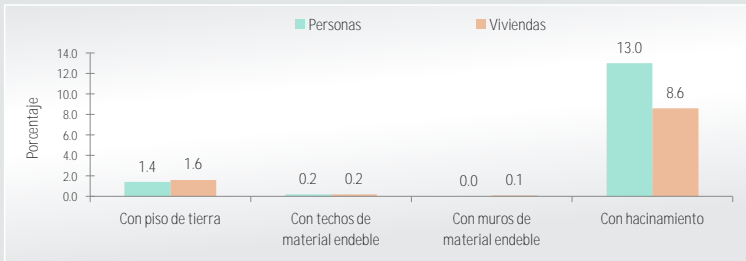
Población en viviendas particulares habitadas	Municipio	Entidad
	Abasolo	Guanajuato
Número de personas	90,990	5,853,677
Porcentaje con respecto al total de la entidad	1.55	100.00
Viviendas particulares habitadas	Municipio	Entidad
	Abasolo	Guanajuato
Número de viviendas	20,910	1,443,035
Porcentaje con respecto al total de la entidad	1.45	100.00

II. Indicadores de carencias sociales del municipio, 2015¹

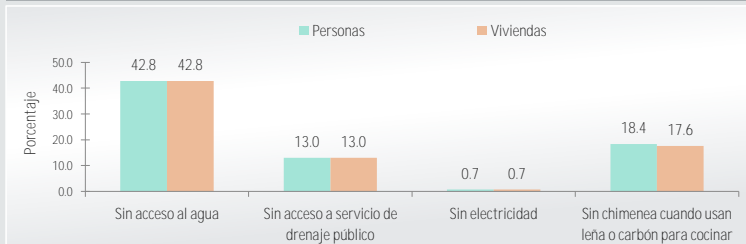


III. Carencias en las viviendas del municipio, 2015¹

Carencia por calidad y espacios en la vivienda			
Número de personas con la carencia	Porcentaje respecto al total de personas	Número de viviendas con la carencia	Porcentaje respecto al total de viviendas
12,819	14.1	2,116	10.2

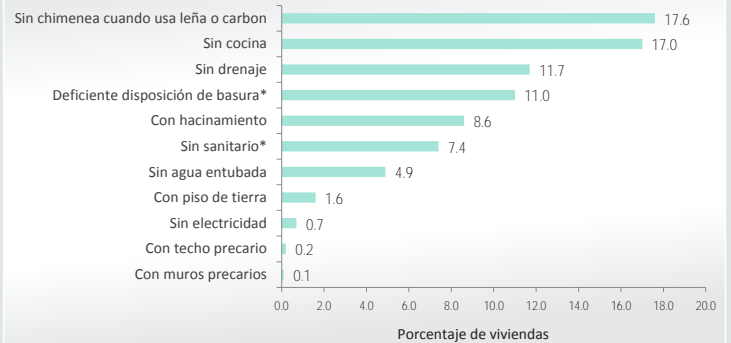


Carencia por servicios básicos en la vivienda			
Número de personas con la carencia	Porcentaje respecto al total de personas	Número de viviendas con la carencia	Porcentaje respecto al total de viviendas
48,984	55.0	11,133	54.8



Fuente: Secciones I-V elaboración de la SEDESOL con datos de la Encuesta Intercensal 2015.

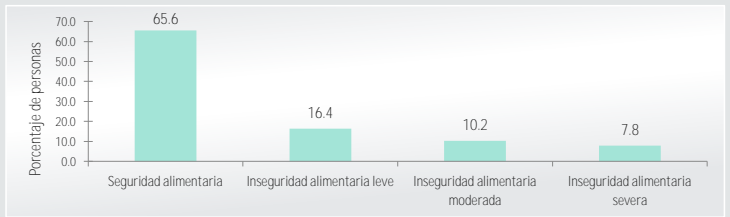
IV. Principales rezagos en las viviendas del municipio, 2015¹



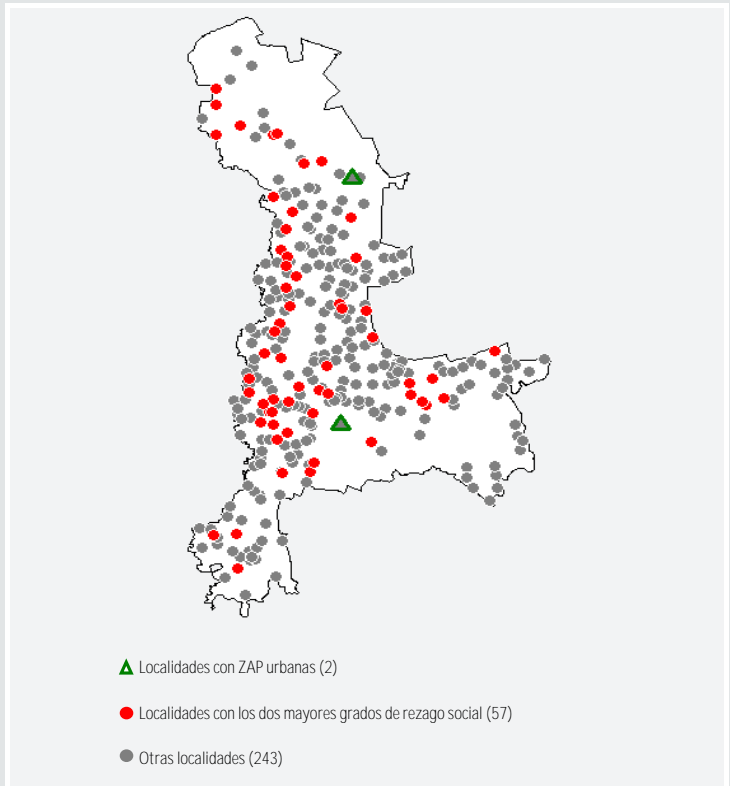
*Los componentes señalados no inciden de manera directa en la reducción de carencias sociales asociadas a vivienda.

V. Indicadores asociados a la carencia por acceso a la alimentación, 2015¹

Número de personas con la carencia	Porcentaje respecto al total de personas
16,011	18.0



VI. Localidades con mayor rezago social y ZAP urbanas en el municipio, 2010



Fuente: Elaboración de la SEDESOL con datos del CONEVAL e INEGI.

1. Para obtener las estimaciones se sigue la Metodología para la Medición Multidimensional de Pobreza en México publicada por el CONEVAL; no obstante, las cifras pueden variar respecto a las estimaciones oficiales que presentará el CONEVAL durante el año 2016, debido a que las estimaciones que aquí se presentan se obtienen de manera directa, a partir de la información en la Encuesta Intercensal 2015, sin aplicar ningún proceso de calibración, como lo hace el CONEVAL para obtener la información oficial de pobreza municipal.



Abasolo, Guanajuato

Localidades con ZAP urbanas, 2016

Número	Clave de la localidad	Nombre de la localidad
1	110010001	ABASOLO
2	110010117	RANCHO NUEVO DE LA CRUZ
3		
4		
5		
6		
7		
8		
9		
10		
11		
12		
13		
14		
15		
16		
17		
18		
19		
20		
21		
22		
23		
24		
25		
26		
27		
28		
29		
30		
31		
32		
33		
34		
35		
36		
37		
38		
39		
40		
41		
42		
43		
44		
45		
46		
47		
48		
49		
50		
51		
52		
53		
54		
55		
56		
57		
58		
59		
60		
61		
62		
63		
64		
65		
66		
67		
68		
69		
70		

Localidades con los dos mayores grados de rezago social en el municipio, 2010

Número	Clave de la localidad	Nombre de la localidad
1	110010002	ESTACIÓN ABASOLO
2	110010003	AGUA BLANCA
3	110010006	ALAMEDA DE ÁLVAREZ
4	110010010	ALTO DE CHAMACUA
5	110010018	BUENAVISTA DE CHÁVEZ
6	110010032	LAS CRUCES
7	110010034	LA CHINCHE
8	110010049	LA GALERA DE GALLARDO
9	110010061	LAGUNILLA DE MIRELES
10	110010071	LA MARAÑA
11	110010080	LA MINA
12	110010104	EL PITAHAYO DE CORTÉS
13	110010115	RANCHO DE GONZÁLEZ
14	110010124	SAN AGUSTÍN
15	110010139	SAN FERNANDO DE CERDA
16	110010141	SAN FRANCISCO DE LA SOLEDAD
17	110010150	SAN LORENZO (SAN NICOLÁS DE AYALA)
18	110010164	SAN TELMO DE ROA
19	110010166	SAN VICENTE DEL CAÑO (SAN VICENTE DE HIDALGO)
20	110010182	ZAPOTE DE LA ESPERANZA
21	110010188	ZENZONTLE
22	110010195	LAREDO
23	110010196	LOMA DE LA ESPERANZA
24	110010206	RANCHO SECO
25	110010209	SAN PEDRO DE MOGOTES (EL CERRITO)
26	110010219	PASO DE CANOA (SAN LUIS REY)
27	110010222	SAN RAMÓN
28	110010232	EL TULAR
29	110010250	EL PEDREGAL
30	110010253	PINTORES
31	110010272	RANCHO SECO DE OROZCO
32	110010276	SAN CAYETANO
33	110010277	CERRITO DE HORTA (CERRITO DE JESÚS)
34	110010280	SAN FRANCISCO TIERRAS BLANCAS
35	110010281	SAN JOSÉ DE MARTÍNEZ
36	110010290	SAN MIGUEL DE TIRADORES
37	110010291	SAN JOSÉ DE PINTORES
38	110010344	LA MAGNOLIA
39	110010369	LA ESCONDIDA
40	110010392	LA NUEVA LOBERA
41	110010421	LA MURALLA
42	110010442	LOS SAUCES
43	110010468	EL CARMEN
44	110010481	LOMA DE LASTIRI
45	110010499	GALERA DE HUITZÁTARO (GRANJA DE DON CRUZ)
46	110010516	LA PEQUEÑA CARROZA
47	110010539	LOS NAVARRO (EL ALACRÁN)
48	110010541	OJO DE AGUA DEL ZAPOTE
49	110010542	LA PEQUEÑA DE LAS CRUCES
50	110010552	LOS PINOS
51	110010554	SAN RAMÓN
52	110010563	SAN ISIDRO DE RÍOS (DON CONCEPCIÓN)
53	110010578	EL LLANO
54	110010591	EL REFUGIO
55	110010592	LA CONCEPCIÓN
56	110010596	ESTANCIA SAN MIGUEL DE ROA
57	110010602	SAN JOSÉ DE CEBALLOS
58		
59		
60		
61		
62		
63		
64		
65		
66		
67		
68		
69		
70		

*Para obtener mayor información sobre las localidades con mayor grado de rezago social y ZAP urbanas en el municipio, consulte las siguientes direcciones electrónicas:
http://www.gob.mx/cms/uploads/attachment/file/53089/GRS_2010.pdf y http://www.gob.mx/cms/uploads/attachment/file/51946/ZAP_Urbanas_2016.pdf