

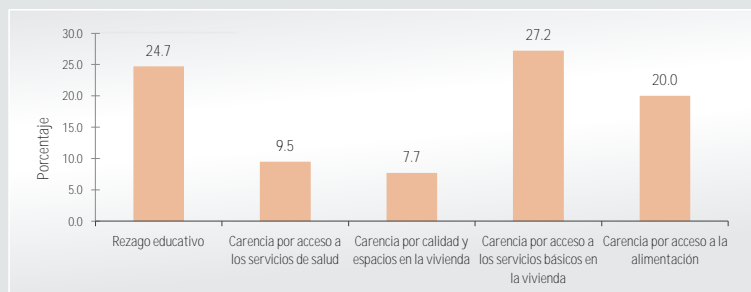


Acámbaro, Guanajuato

I. Información general del municipio, 2015

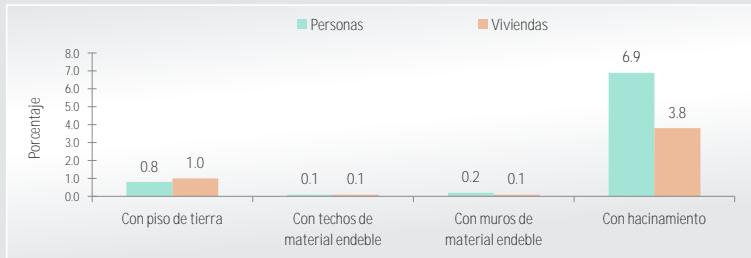
	Municipio	Entidad
Población en viviendas particulares habitadas	Acámbaro	Guanajuato
Número de personas	112,125	5,853,677
Porcentaje con respecto al total de la entidad	1.92	100.00
Viviendas particulares habitadas	Acámbaro	Guanajuato
Número de viviendas	30,035	1,443,035
Porcentaje con respecto al total de la entidad	2.08	100.00

II. Indicadores de carencias sociales del municipio, 2015¹

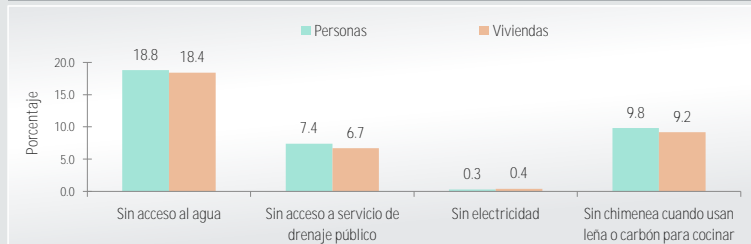


III. Carencias en las viviendas del municipio, 2015¹

Carencia por calidad y espacios en la vivienda			
Número de personas con la carencia	Porcentaje respecto al total de personas	Número de viviendas con la carencia	Porcentaje respecto al total de viviendas
8,610	7.7	1,460	4.9

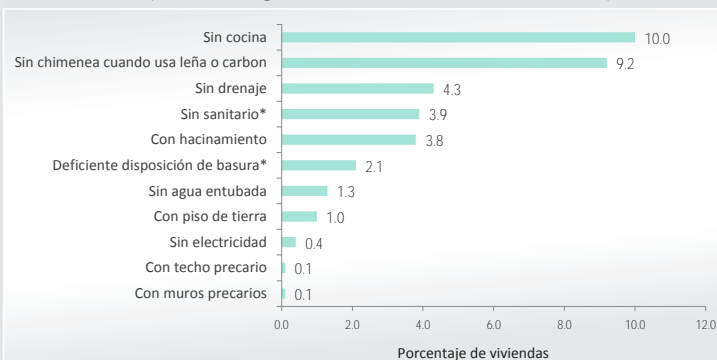


Carencia por servicios básicos en la vivienda			
Número de personas con la carencia	Porcentaje respecto al total de personas	Número de viviendas con la carencia	Porcentaje respecto al total de viviendas
29,448	27.2	7,659	26.5



Fuente: Secciones I-V elaboración de la SEDESOL con datos de la Encuesta Intercensal 2015.

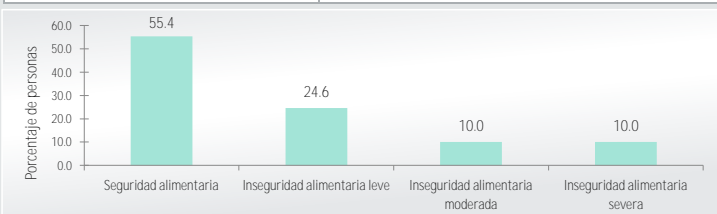
IV. Principales rezagos en las viviendas del municipio, 2015¹



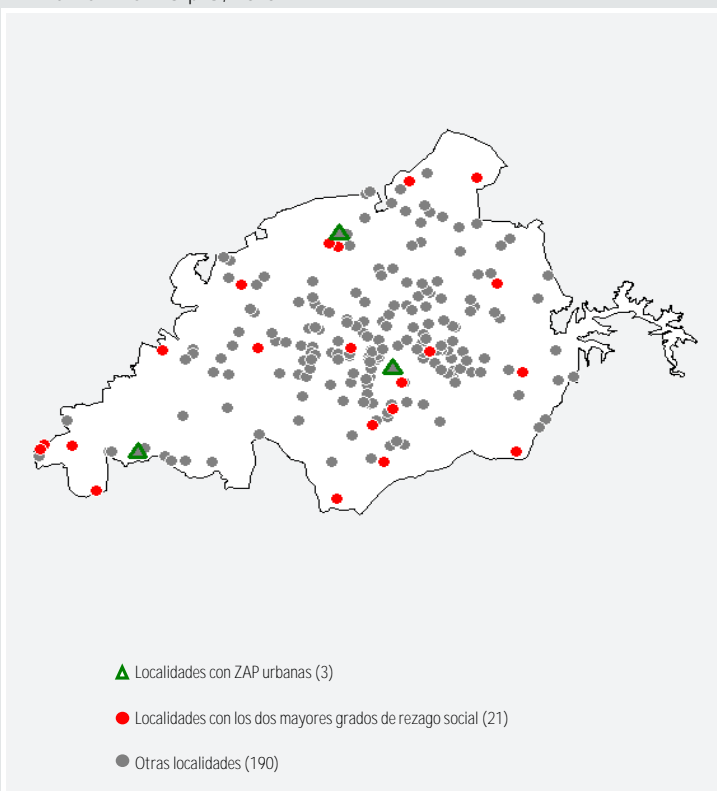
*Los componentes señalados no inciden de manera directa en la reducción de carencias sociales asociadas a vivienda.

V. Indicadores asociados a la carencia por acceso a la alimentación, 2015¹

Número de personas con la carencia	Porcentaje respecto al total de personas
21,914	20.0

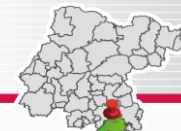


VI. Localidades con mayor rezago social y ZAP urbanas en el municipio, 2010



Fuente: Elaboración de la SEDESOL con datos del CONEVAL e INEGI.

1. Para obtener las estimaciones se sigue la Metodología para la Medición Multidimensional de Pobreza en México publicada por el CONEVAL; no obstante, las cifras pueden variar respecto a las estimaciones oficiales que presentará el CONEVAL durante el año 2016, debido a que las estimaciones que aquí se presentan se obtienen de manera directa, a partir de la información en la Encuesta Intercensal 2015, sin aplicar ningún proceso de calibración, como lo hace el CONEVAL para obtener la información oficial de pobreza municipal.



Acámbaro, Guanajuato

Localidades con ZAP urbanas, 2016

Número	Clave de la localidad	Nombre de la localidad
1	110020001	ACÁMBARO
2	110020027	IRÁMUCO
3	110020047	PARÁCUARO
4		
5		
6		
7		
8		
9		
10		
11		
12		
13		
14		
15		
16		
17		
18		
19		
20		
21		
22		
23		
24		
25		
26		
27		
28		
29		
30		
31		
32		
33		
34		
35		
36		
37		
38		
39		
40		
41		
42		
43		
44		
45		
46		
47		
48		
49		
50		
51		
52		
53		
54		
55		
56		
57		
58		
59		
60		
61		
62		
63		
64		
65		
66		
67		
68		
69		
70		

Localidades con los dos mayores grados de rezago social en el municipio, 2010

Número	Clave de la localidad	Nombre de la localidad
1	110020009	LA CAÑADA
2	110020016	LA CHICHARRONERA (CAMINO BLANCO)
3	110020039	BUENAVISTA (LOS MOSCOS)
4	110020052	LA PILA DE LOS ÁRBOLES
5	110020061	EL RODEO
6	110020127	LA FLORIDA
7	110020149	SAN MARCOS
8	110020159	PIEDRAS CHINAS
9	110020167	HUANUMO (SANTA ISABEL)
10	110020176	LOS ÓRGANOS DE ARRIBA
11	110020179	ISLA CERRO GRANDE (ISLA CHANACO)
12	110020241	PROVIDENCIA
13	110020260	LA MORA (LA CHUMBACUA)
14	110020324	LA CRUCITA
15	110020374	JUAN PAREDES
16	110020376	EL BURLADERO
17	110020377	LA CANTERA DOS
18	110020389	ISAÍAS ZÚÑIGA (COLONIA RAMÍREZ)
19	110020392	COLONIA LAS ANTENAS
20	110020437	EL CERRITO (EL PALILLO)
21	110020438	PINOS DE INCHAMÁCUARO
22		
23		
24		
25		
26		
27		
28		
29		
30		
31		
32		
33		
34		
35		
36		
37		
38		
39		
40		
41		
42		
43		
44		
45		
46		
47		
48		
49		
50		
51		
52		
53		
54		
55		
56		
57		
58		
59		
60		
61		
62		
63		
64		
65		
66		
67		
68		
69		
70		

*Para obtener mayor información sobre las localidades con mayor grado de rezago social y ZAP urbanas en el municipio, consulte las siguientes direcciones electrónicas:
http://www.gob.mx/cms/uploads/attachment/file/53089/GRS_2010.pdf y http://www.gob.mx/cms/uploads/attachment/file/51946/ZAP_Urbanas_2016.pdf