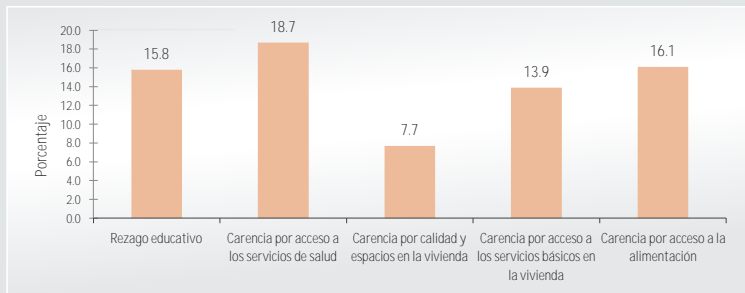


Celaya, Guanajuato

I. Información general del municipio, 2015

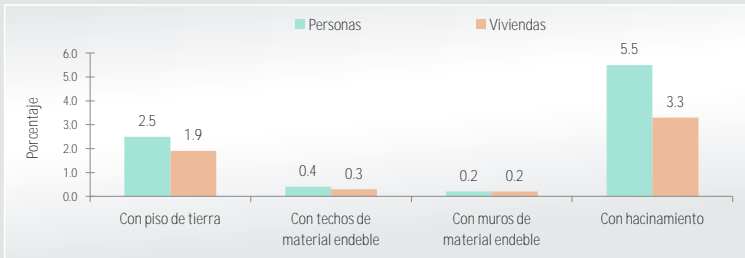
Población en viviendas particulares habitadas	Municipio	Entidad
	Celaya	Guanajuato
Número de personas	494,304	5,853,677
Porcentaje con respecto al total de la entidad	8.44	100.00
Viviendas particulares habitadas	Municipio	Entidad
	Celaya	Guanajuato
Número de viviendas	129,705	1,443,035
Porcentaje con respecto al total de la entidad	8.99	100.00

II. Indicadores de carencias sociales del municipio, 2015¹

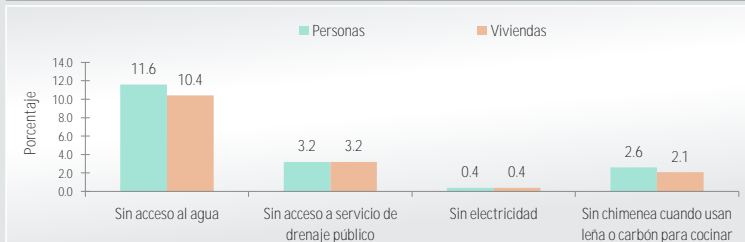


III. Carencias en las viviendas del municipio, 2015¹

Carencia por calidad y espacios en la vivienda			
Número de personas con la carencia	Porcentaje respecto al total de personas	Número de viviendas con la carencia	Porcentaje respecto al total de viviendas
37,751	7.7	6,481	5.0

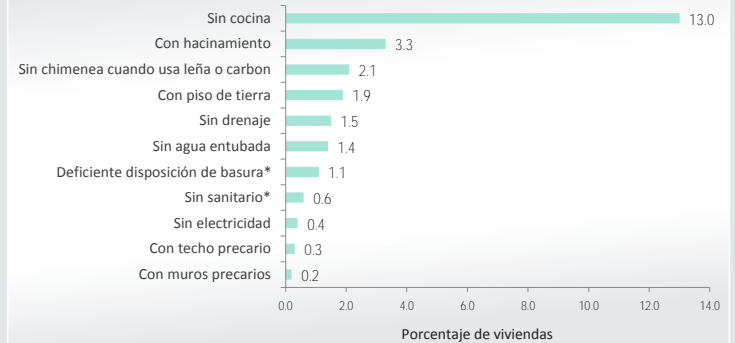


Carencia por servicios básicos en la vivienda			
Número de personas con la carencia	Porcentaje respecto al total de personas	Número de viviendas con la carencia	Porcentaje respecto al total de viviendas
67,627	13.9	15,604	12.3



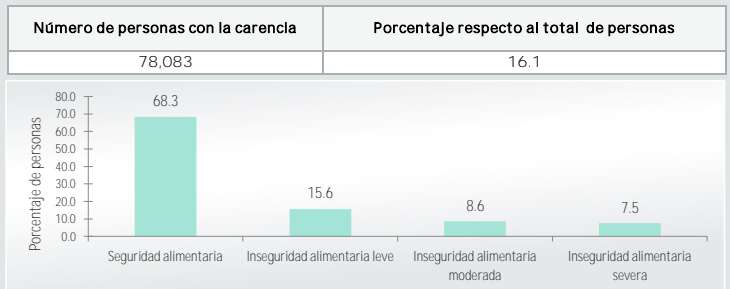
Fuente: Secciones I-V elaboración de la SEDESOL con datos de la Encuesta Intercensal 2015.

IV. Principales rezagos en las viviendas del municipio, 2015¹

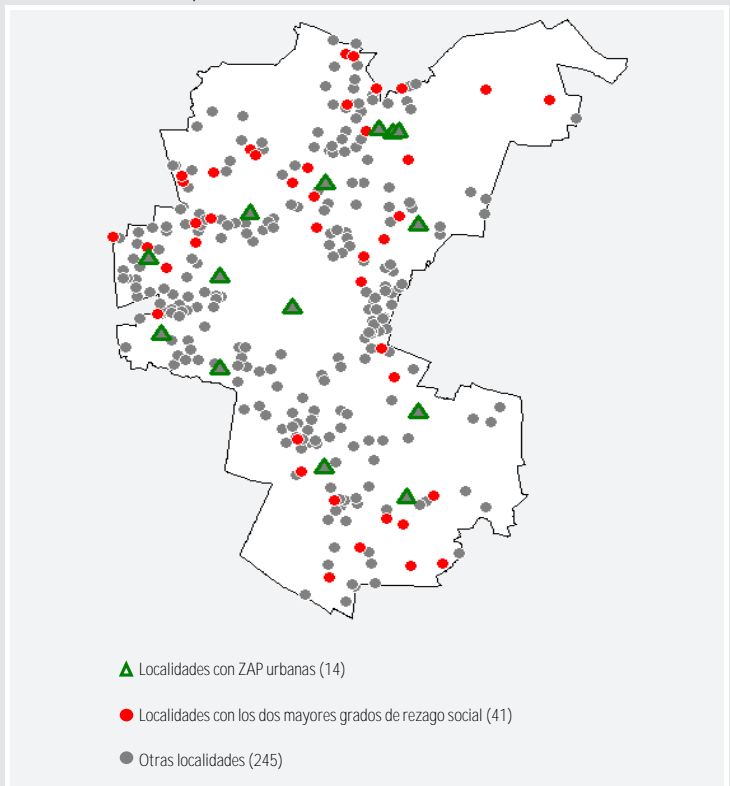


*Los componentes señalados no inciden de manera directa en la reducción de carencias sociales asociadas a vivienda.

V. Indicadores asociados a la carencia por acceso a la alimentación, 2015¹

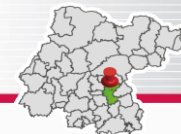


VI. Localidades con mayor rezago social y ZAP urbanas en el municipio, 2010



Fuente: Elaboración de la SEDESOL con datos del CONEVAL e INEGI.

1. Para obtener las estimaciones se sigue la Metodología para la Medición Multidimensional de Pobreza en México publicada por el CONEVAL; no obstante, las cifras pueden variar respecto a las estimaciones oficiales que presentará el CONEVAL durante el año 2016, debido a que las estimaciones que aquí se presentan se obtienen de manera directa, a partir de la información en la Encuesta Intercensal 2015, sin aplicar ningún proceso de calibración, como lo hace el CONEVAL para obtener la información oficial de pobreza municipal.



Celaya, Guanajuato

Localidades con ZAP urbanas, 2016

Número	Clave de la localidad	Nombre de la localidad
1	110070001	CELAYA
2	110070109	JUAN MARTÍN
3	110070143	RINCÓN DE TAMAYO
4	110070146	ROQUE
5	110070154	SAN ISIDRO CRESPO
6	110070159	SAN JOSÉ DE GUANAJUATO
7	110070161	SAN JUAN DE LA VEGA
8	110070165	SAN MIGUEL OCTOPAN
9	110070174	SANTA MARÍA DEL REFUGIO
10	110070178	EL BECERRO (SANTOS DEGOLLADO)
11	110070185	TENERÍA DEL SANTUARIO
12	110070250	LA AURORA
13	110070256	PRIMERA FRACCIÓN DE CRESPO (EL MOLINO)
14	110070258	SAN ANTONIO GALLARDO
15		
16		
17		
18		
19		
20		
21		
22		
23		
24		
25		
26		
27		
28		
29		
30		
31		
32		
33		
34		
35		
36		
37		
38		
39		
40		
41		
42		
43		
44		
45		
46		
47		
48		
49		
50		
51		
52		
53		
54		
55		
56		
57		
58		
59		
60		
61		
62		
63		
64		
65		
66		
67		
68		
69		
70		

Localidades con los dos mayores grados de rezago social en el municipio, 2010

Número	Clave de la localidad	Nombre de la localidad
1	110070079	ALMANZA
2	110070087	LOS CAPULINES
3	110070089	CERRO BLANCO
4	110070101	LOS GALVANES
5	110070102	GASCA
6	110070105	LOS HUESOS
7	110070188	LA TRINIDAD (EL RIFLE)
8	110070191	LA VEGA
9	110070246	SAN JOSÉ DE LA PRESA
10	110070295	GRANJA SANTA CECILIA
11	110070296	EL PENSAMIENTO
12	110070301	LA AHOGADA
13	110070317	LOS ARENALES (LOS PUENTES)
14	110070337	RUBÉN NOLASCO HERNÁNDEZ
15	110070338	LA CEJITA
16	110070347	EULOGIO HERRERA RENTERÍA
17	110070366	JOSÉ PÉREZ (HOYOS DE ARENA)
18	110070376	SANTA ELENA TERCERA SECCIÓN
19	110070397	LA CAJA
20	110070409	EL CERRITO (JESÚS TIERRA BLANCA)
21	110070412	COLONIA LUIS DONALDO COLOSIO
22	110070424	LA SACA
23	110070435	EFRAÍN HERNÁNDEZ
24	110070469	JESÚS MEDINA MIRANDA (LOS ÁLAMOS)
25	110070494	EL PASAMANO (MARÍA DE JESÚS ROMERO)
26	110070506	PUENTE DE LAS BRUJAS
27	110070518	SAN FRANCISCO
28	110070532	TEPETATES
29	110070535	CUARTA FRACCIÓN EX-HACIENDA DE SILVA
30	110070612	GRANJA GONZÁLEZ
31	110070616	LA RECIBIDORA
32	110070630	LOS ESTABLOS (LOS ARENALES)
33	110070642	FRACCIÓN SAN NICOLÁS
34	110070651	EL ESTABLO
35	110070652	EL DIAMANTE DE LA VIRGEN
36	110070654	LAS MORENAS (FRANCISCO RUBIO)
37	110070656	LA TRINIDAD (LAS GRANJAS)
38	110070658	SEGUNDA FRACCIÓN DE CRESPO (ALTO DEL PARRAL)
39	110070664	LA BIENVENIDA
40	110070672	COLONIA LOS PIRULES DE TROJES
41	110070696	EL PITAHAYO
42		
43		
44		
45		
46		
47		
48		
49		
50		
51		
52		
53		
54		
55		
56		
57		
58		
59		
60		
61		
62		
63		
64		
65		
66		
67		
68		
69		
70		

*Para obtener mayor información sobre las localidades con mayor grado de rezago social y ZAP urbanas en el municipio, consulte las siguientes direcciones electrónicas:
http://www.gob.mx/cms/uploads/attachment/file/53089/GRS_2010.pdf y http://www.gob.mx/cms/uploads/attachment/file/51946/ZAP_Urbanas_2016.pdf