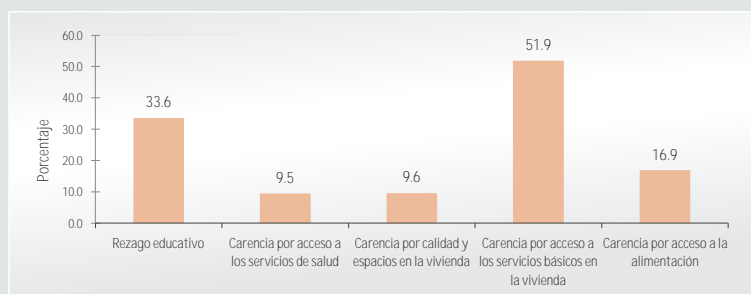


## Manuel Doblado, Guanajuato

### I. Información general del municipio, 2015

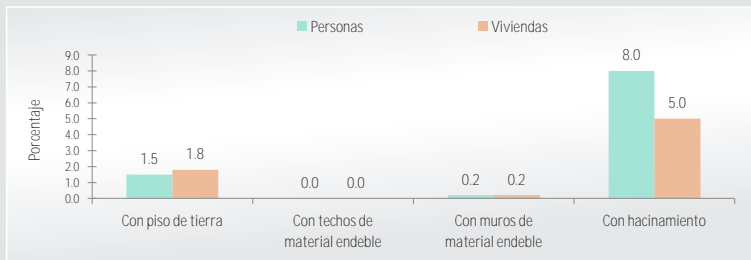
	Municipio	Entidad
	Manuel Doblado	Guanajuato
<b>Población en viviendas particulares habitadas</b>		
Número de personas	38,832	5,853,677
Porcentaje con respecto al total de la entidad	0.66	100.00
<b>Viviendas particulares habitadas</b>		
Número de viviendas	10,037	1,443,035
Porcentaje con respecto al total de la entidad	0.70	100.00

### II. Indicadores de carencias sociales del municipio, 2015<sup>1</sup>

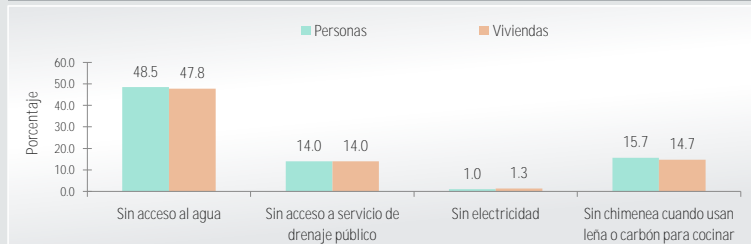


### III. Carencias en las viviendas del municipio, 2015<sup>1</sup>

Carencia por calidad y espacios en la vivienda			
Número de personas con la carencia	Porcentaje respecto al total de personas	Número de viviendas con la carencia	Porcentaje respecto al total de viviendas
3,691	9.6	683	6.9

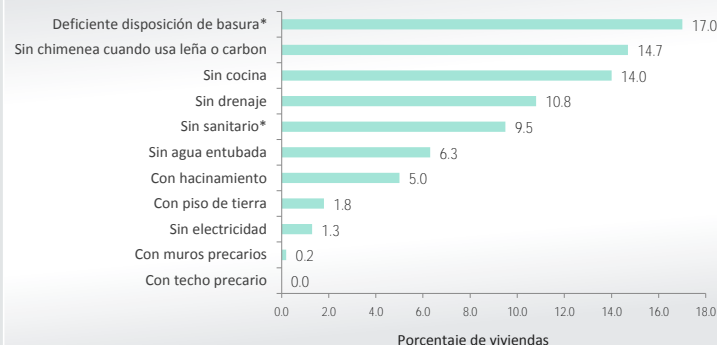


Carencia por servicios básicos en la vivienda			
Número de personas con la carencia	Porcentaje respecto al total de personas	Número de viviendas con la carencia	Porcentaje respecto al total de viviendas
19,407	51.9	4,913	51.0



Fuente: Secciones I-V elaboración de la SEDESOL con datos de la Encuesta Intercensal 2015.

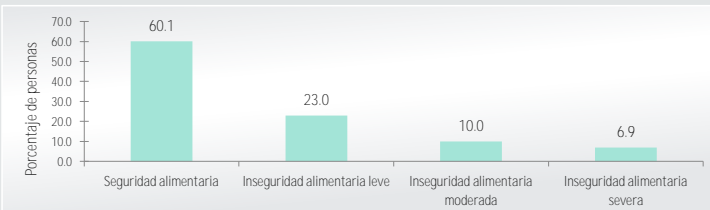
### IV. Principales rezagos en las viviendas del municipio, 2015<sup>1</sup>



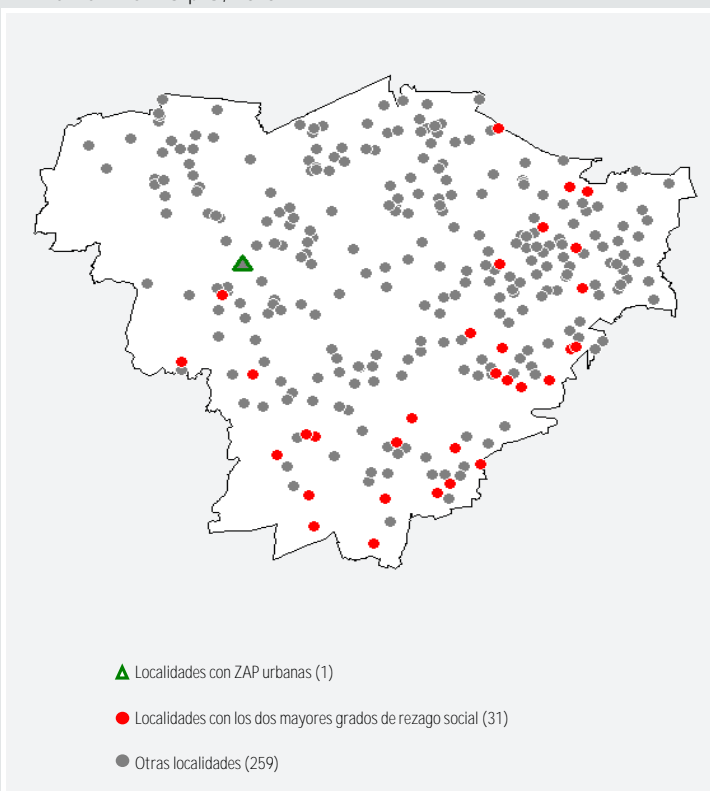
\*Los componentes señalados no inciden de manera directa en la reducción de carencias sociales asociadas a vivienda.

### V. Indicadores asociados a la carencia por acceso a la alimentación, 2015<sup>1</sup>

Número de personas con la carencia	Porcentaje respecto al total de personas
6,323	16.9

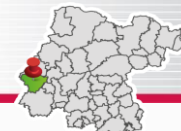


### VI. Localidades con mayor rezago social y ZAP urbanas en el municipio, 2010



Fuente: Elaboración de la SEDESOL con datos del CONEVAL e INEGI.

1. Para obtener las estimaciones se sigue la Metodología para la Medición Multidimensional de Pobreza en México publicada por el CONEVAL; no obstante, las cifras pueden variar respecto a las estimaciones oficiales que presentará el CONEVAL durante el año 2016, debido a que las estimaciones que aquí se presentan se obtienen de manera directa, a partir de la información en la Encuesta Intercensal 2015, sin aplicar ningún proceso de calibración, como lo hace el CONEVAL para obtener la información oficial de pobreza municipal.



## Manuel Doblado, Guanajuato

Localidades con ZAP urbanas, 2016

Número	Clave de la localidad	Nombre de la localidad
1	110080001	CIUDAD MANUEL DOBLADO
2		
3		
4		
5		
6		
7		
8		
9		
10		
11		
12		
13		
14		
15		
16		
17		
18		
19		
20		
21		
22		
23		
24		
25		
26		
27		
28		
29		
30		
31		
32		
33		
34		
35		
36		
37		
38		
39		
40		
41		
42		
43		
44		
45		
46		
47		
48		
49		
50		
51		
52		
53		
54		
55		
56		
57		
58		
59		
60		
61		
62		
63		
64		
65		
66		
67		
68		
69		
70		

Localidades con los dos mayores grados de rezago social en el municipio, 2010

Número	Clave de la localidad	Nombre de la localidad
1	110080016	EL CAPORAL
2	110080032	LAS CUEVAS
3	110080047	EL JARALILLO
4	110080048	EL JAGÜEY DE GUTIÉRREZ
5	110080057	LAS MARGARITAS
6	110080061	MONTUOSO
7	110080064	LOS OJOS DE AGUA
8	110080068	LOS ÓRGANOS
9	110080072	PASTITA
10	110080077	PINO DE SOTO
11	110080098	LA LUZ DE CORTEZ
12	110080101	EL RODEO
13	110080105	SAN ANTONIO DE LA SALDAÑA
14	110080106	SAN AGUSTÍN
15	110080116	SAN JOSÉ DE LA LUZ
16	110080147	EL TEPETATE
17	110080149	SANTA ROSA DEL TIGRE
18	110080153	LOS TORILES
19	110080161	VADO DE JORGE
20	110080219	SAN ISIDRO EL ALTO
21	110080237	SOLÍS
22	110080257	LA LAGUNA
23	110080261	EL NOPAL
24	110080264	LA PEÑITA
25	110080346	LA BARRANQUITA
26	110080349	GRANJA LOS CERRITOS
27	110080365	EL ATRAVESAÑO
28	110080376	SANTA TERESA DE JESÚS (EL LOMILLO)
29	110080430	SAN LORENZO DE ACEVES
30	110080496	LA NUEVA QUESERA
31	110080508	EL CÁNTARO
32		
33		
34		
35		
36		
37		
38		
39		
40		
41		
42		
43		
44		
45		
46		
47		
48		
49		
50		
51		
52		
53		
54		
55		
56		
57		
58		
59		
60		
61		
62		
63		
64		
65		
66		
67		
68		
69		
70		

\*Para obtener mayor información sobre las localidades con mayor grado de rezago social y ZAP urbanas en el municipio, consulte las siguientes direcciones electrónicas:  
[http://www.gob.mx/cms/uploads/attachment/file/53089/GRS\\_2010.pdf](http://www.gob.mx/cms/uploads/attachment/file/53089/GRS_2010.pdf) y [http://www.gob.mx/cms/uploads/attachment/file/51946/ZAP\\_Urbanas\\_2016.pdf](http://www.gob.mx/cms/uploads/attachment/file/51946/ZAP_Urbanas_2016.pdf)