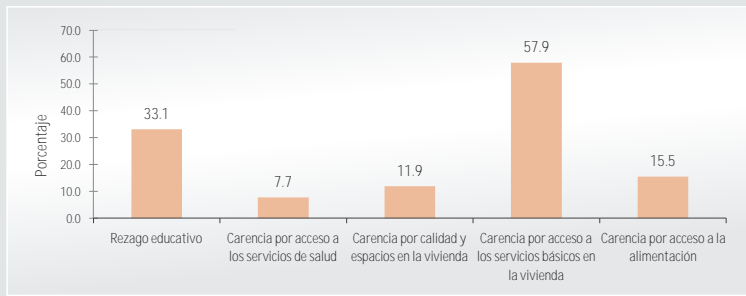


San Diego de la Unión, Guanajuato

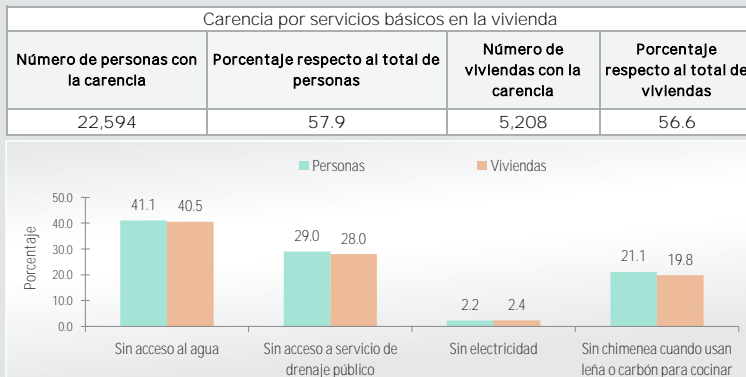
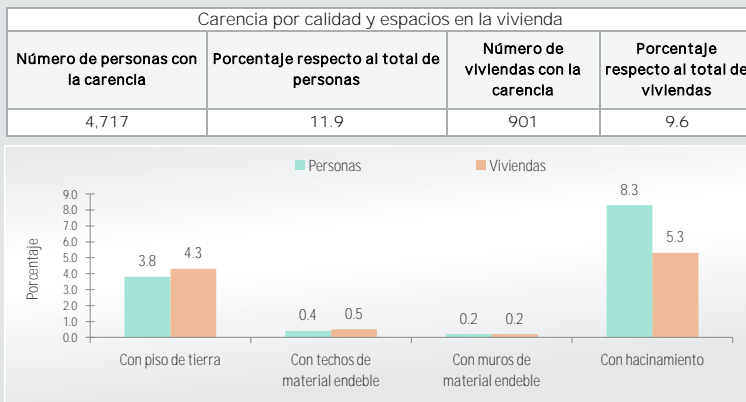
I. Información general del municipio, 2015

	Municipio	Entidad
Población en viviendas particulares habitadas	San Diego de la Unión	Guanajuato
Número de personas	39,668	5,853,677
Porcentaje con respecto al total de la entidad	0.68	100.00
Viviendas particulares habitadas	San Diego de la Unión	Guanajuato
Número de viviendas	9,392	1,443,035
Porcentaje con respecto al total de la entidad	0.65	100.00

II. Indicadores de carencias sociales del municipio, 2015¹

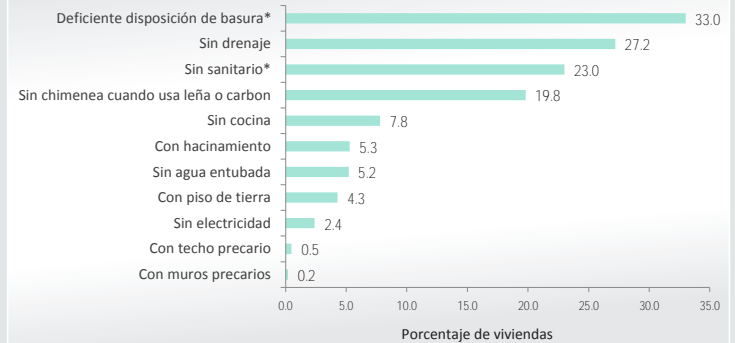


III. Carencias en las viviendas del municipio, 2015¹



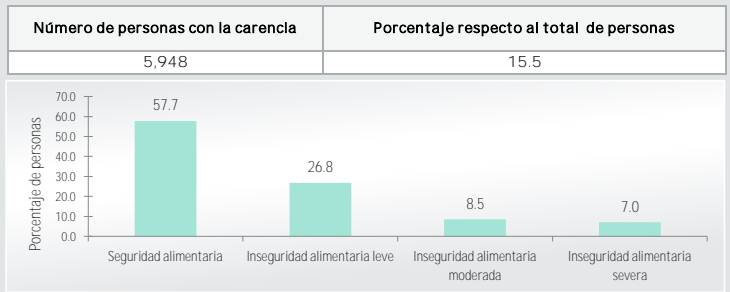
Fuente: Secciones I-V elaboración de la SEDESOL con datos de la Encuesta Intercensal 2015.

IV. Principales rezagos en las viviendas del municipio, 2015¹

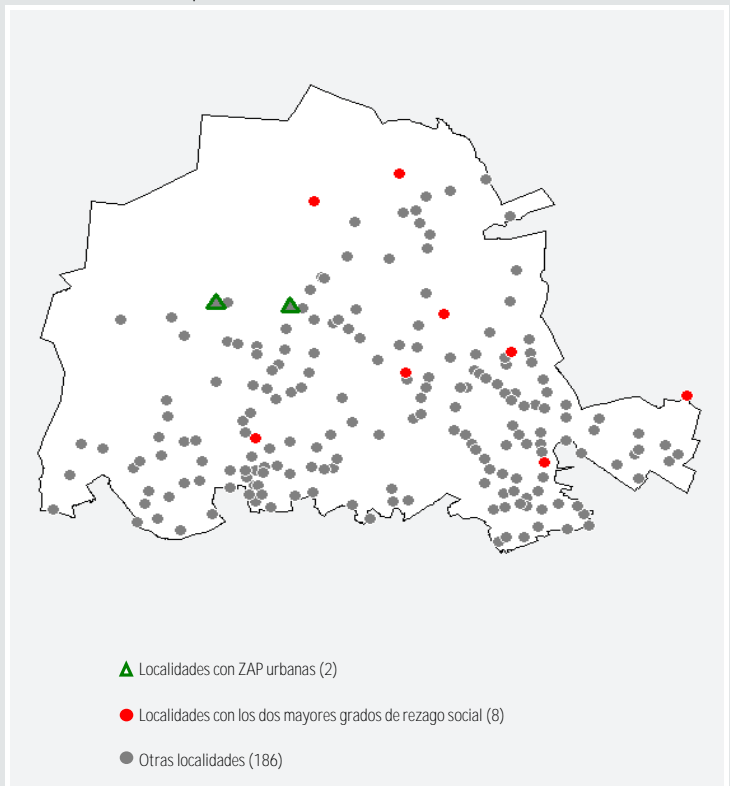


*Los componentes señalados no inciden de manera directa en la reducción de carencias sociales asociadas a vivienda.

V. Indicadores asociados a la carencia por acceso a la alimentación, 2015¹

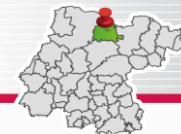


VI. Localidades con mayor rezago social y ZAP urbanas en el municipio, 2010



Fuente: Elaboración de la SEDESOL con datos del CONEVAL e INEGI.

1. Para obtener las estimaciones se sigue la Metodología para la Medición Multidimensional de Pobreza en México publicada por el CONEVAL; no obstante, las cifras pueden variar respecto a las estimaciones oficiales que presentará el CONEVAL durante el año 2016, debido a que las estimaciones que aquí se presentan se obtienen de manera directa, a partir de la información en la Encuesta Intercensal 2015, sin aplicar ningún proceso de calibración, como lo hace el CONEVAL para obtener la información oficial de pobreza municipal.



San Diego de la Unión, Guanajuato

Localidades con ZAP urbanas, 2016

Número	Clave de la localidad	Nombre de la localidad
1	110290001	SAN DIEGO DE LA UNIÓN
2	110290103	SAN JUAN PAN DE ARRIBA
3		
4		
5		
6		
7		
8		
9		
10		
11		
12		
13		
14		
15		
16		
17		
18		
19		
20		
21		
22		
23		
24		
25		
26		
27		
28		
29		
30		
31		
32		
33		
34		
35		
36		
37		
38		
39		
40		
41		
42		
43		
44		
45		
46		
47		
48		
49		
50		
51		
52		
53		
54		
55		
56		
57		
58		
59		
60		
61		
62		
63		
64		
65		
66		
67		
68		
69		
70		

Localidades con los dos mayores grados de rezago social en el municipio, 2010

Número	Clave de la localidad	Nombre de la localidad
1	110290047	MILPILLAS
2	110290099	SAN ISIDRO
3	110290123	EL SUSPIRO
4	110290138	ESTANCIA DE BANQUITOS
5	110290238	EL CARRIZAL
6	110290294	PRIMALES (PANCHO GOVEA)
7	110290321	EL SUSPIRO
8	110290329	POZO HONDO
9		
10		
11		
12		
13		
14		
15		
16		
17		
18		
19		
20		
21		
22		
23		
24		
25		
26		
27		
28		
29		
30		
31		
32		
33		
34		
35		
36		
37		
38		
39		
40		
41		
42		
43		
44		
45		
46		
47		
48		
49		
50		
51		
52		
53		
54		
55		
56		
57		
58		
59		
60		
61		
62		
63		
64		
65		
66		
67		
68		
69		
70		

*Para obtener mayor información sobre las localidades con mayor grado de rezago social y ZAP urbanas en el municipio, consulte las siguientes direcciones electrónicas:
http://www.gob.mx/cms/uploads/attachment/file/53089/GRS_2010.pdf y http://www.gob.mx/cms/uploads/attachment/file/51946/ZAP_Urbanas_2016.pdf