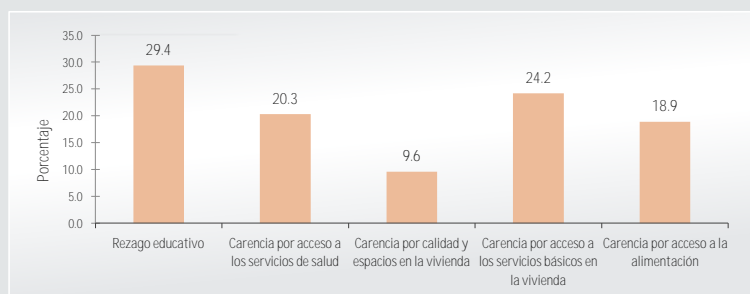


San Francisco del Rincón, Guanajuato

I. Información general del municipio, 2015

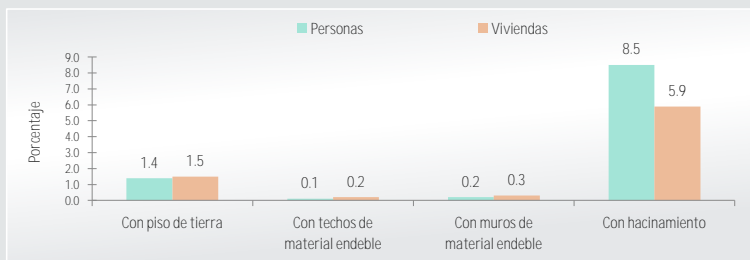
	Municipio	Entidad
Población en viviendas particulares habitadas	San Francisco del Rincón	Guanajuato
Número de personas	119,510	5,853,677
Porcentaje con respecto al total de la entidad	2.04	100.00
Viviendas particulares habitadas	San Francisco del Rincón	Guanajuato
Número de viviendas	29,218	1,443,035
Porcentaje con respecto al total de la entidad	2.02	100.00

II. Indicadores de carencias sociales del municipio, 2015¹

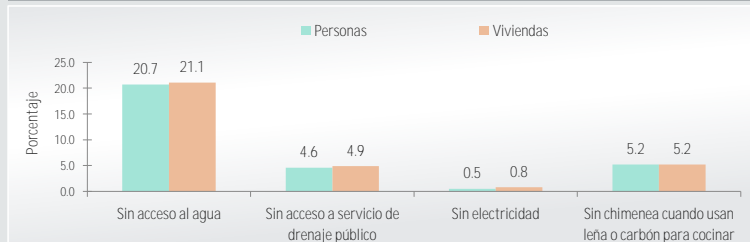


III. Carencias en las viviendas del municipio, 2015¹

Carencia por calidad y espacios en la vivienda			
Número de personas con la carencia	Porcentaje respecto al total de personas	Número de viviendas con la carencia	Porcentaje respecto al total de viviendas
11,437	9.6	2,128	7.3

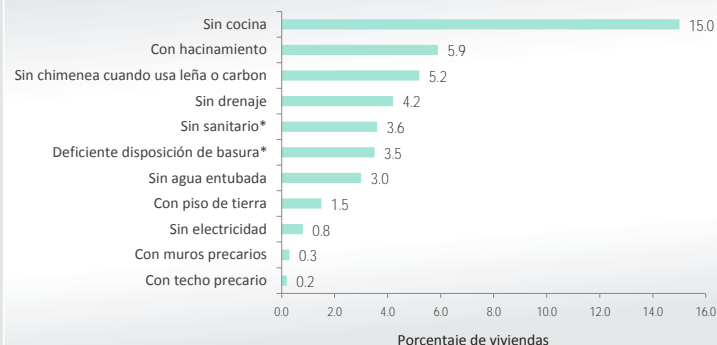


Carencia por servicios básicos en la vivienda			
Número de personas con la carencia	Porcentaje respecto al total de personas	Número de viviendas con la carencia	Porcentaje respecto al total de viviendas
27,904	24.2	6,846	24.4



Fuente: Secciones I-V elaboración de la SEDESOL con datos de la Encuesta Intercensal 2015.

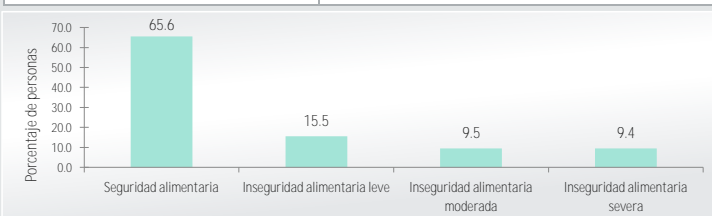
IV. Principales rezagos en las viviendas del municipio, 2015¹



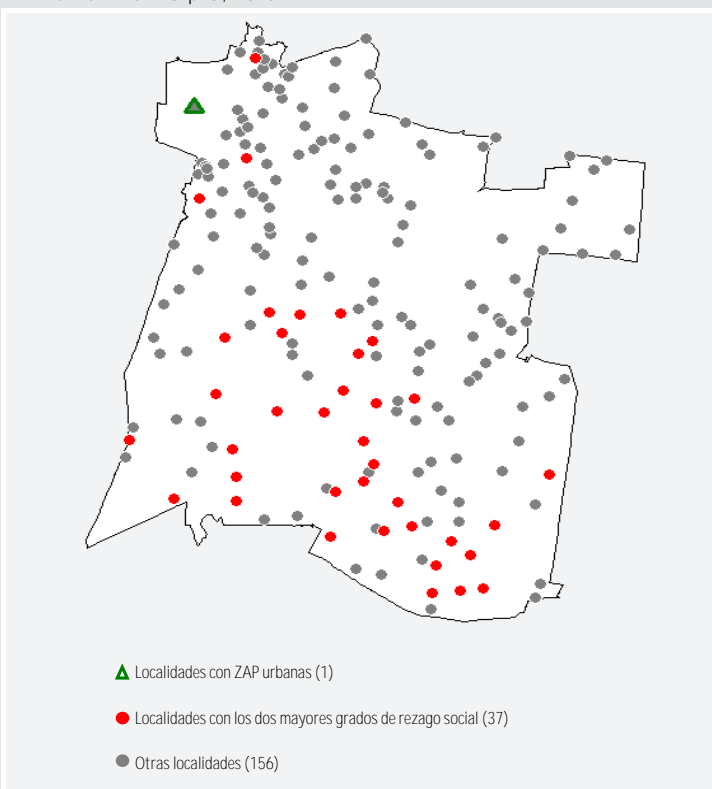
*Los componentes señalados no inciden de manera directa en la reducción de carencias sociales asociadas a vivienda.

V. Indicadores asociados a la carencia por acceso a la alimentación, 2015¹

Número de personas con la carencia	Porcentaje respecto al total de personas
21,848	18.9

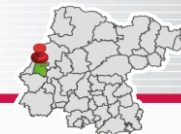


VI. Localidades con mayor rezago social y ZAP urbanas en el municipio, 2010



Fuente: Elaboración de la SEDESOL con datos del CONEVAL e INEGI.

1. Para obtener las estimaciones se sigue la Metodología para la Medición Multidimensional de Pobreza en México publicada por el CONEVAL; no obstante, las cifras pueden variar respecto a las estimaciones oficiales que presentará el CONEVAL durante el año 2016, debido a que las estimaciones que aquí se presentan se obtienen de manera directa, a partir de la información en la Encuesta Intercensal 2015, sin aplicar ningún proceso de calibración, como lo hace el CONEVAL para obtener la información oficial de pobreza municipal.



San Francisco del Rincón, Guanajuato

Localidades con ZAP urbanas, 2016

Número	Clave de la localidad	Nombre de la localidad
1	110310001	SAN FRANCISCO DEL RINCÓN
2		
3		
4		
5		
6		
7		
8		
9		
10		
11		
12		
13		
14		
15		
16		
17		
18		
19		
20		
21		
22		
23		
24		
25		
26		
27		
28		
29		
30		
31		
32		
33		
34		
35		
36		
37		
38		
39		
40		
41		
42		
43		
44		
45		
46		
47		
48		
49		
50		
51		
52		
53		
54		
55		
56		
57		
58		
59		
60		
61		
62		
63		
64		
65		
66		
67		
68		
69		
70		

Localidades con los dos mayores grados de rezago social en el municipio, 2010

Número	Clave de la localidad	Nombre de la localidad
1	110310023	JARALILLO (EL GALLO)
2	110310029	LOMA DE BUFANDA
3	110310051	RANCHO GRANDE
4	110310055	EL SALTO DE ABAJO
5	110310062	SAN FRANCISCO BUENAVISTA (EL CERRITO)
6	110310069	SAN JOSÉ DEL CORDERO
7	110310071	SAN LORENZO DEL LOBO
8	110310081	LA SOLEDAD
9	110310084	TECOLOTE
10	110310085	EL TEJOCOTE
11	110310089	TORTUGAS (LAS CONCHAS)
12	110310091	VARAL DE LA LUZ
13	110310092	VISTA HERMOSA (EL TUZO)
14	110310096	SAN ANTONIO DEL ALTO
15	110310110	EL MOSCO
16	110310112	EL SAUZ VIEJO
17	110310126	LAS CANALES UNO
18	110310135	SAN BUENAVENTURA TRES MEZQUITES
19	110310139	SANTA TERESA (LA HACIENDA DE DON AGUSTÍN)
20	110310148	LAS CANALES DOS
21	110310160	SAN RAFAEL DE ESTALA
22	110310163	CERRITO BLANCO
23	110310164	TRES VILLAS
24	110310166	ARROYO DE LOS MORENO
25	110310174	EJIDO DEL JUNCO
26	110310191	EL GUAJE
27	110310211	NUEVO MEXIQUITO (LA LOMA)
28	110310213	EL ROBLEDAL DOS
29	110310214	LA LOMA DE LOS HORTA
30	110310217	PEÑUELAS (EL RODEO)
31	110310220	EL RANCHITO
32	110310231	SAN JOSÉ DE LAS CORONAS
33	110310250	LAS TIERRAS NUEVAS (LA LOMA)
34	110310252	TORTUGAS (LA PRESA)
35	110310254	VISTA HERMOSA (EL TUZITO)
36	110310257	RANCHO MOCHO
37	110310269	PREDIO LUCIO MUÑOZ (HACIENDA DE SANTIAGO)
38		
39		
40		
41		
42		
43		
44		
45		
46		
47		
48		
49		
50		
51		
52		
53		
54		
55		
56		
57		
58		
59		
60		
61		
62		
63		
64		
65		
66		
67		
68		
69		
70		

*Para obtener mayor información sobre las localidades con mayor grado de rezago social y ZAP urbanas en el municipio, consulte las siguientes direcciones electrónicas:
http://www.gob.mx/cms/uploads/attachment/file/53089/GRS_2010.pdf y http://www.gob.mx/cms/uploads/attachment/file/51946/ZAP_Urbanas_2016.pdf