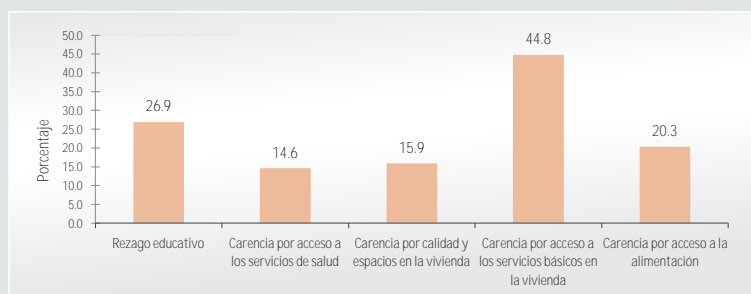


San Luis de la Paz, Guanajuato

I. Información general del municipio, 2015

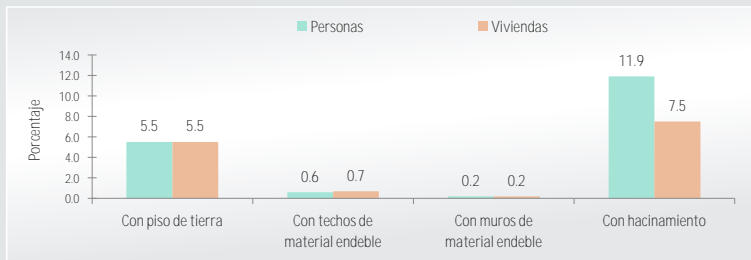
	Municipio	Entidad
Población en viviendas particulares habitadas	San Luis de la Paz	Guanajuato
Número de personas	121,027	5,853,677
Porcentaje con respecto al total de la entidad	2.07	100.00
Viviendas particulares habitadas	San Luis de la Paz	Guanajuato
Número de viviendas	27,170	1,443,035
Porcentaje con respecto al total de la entidad	1.88	100.00

II. Indicadores de carencias sociales del municipio, 2015¹

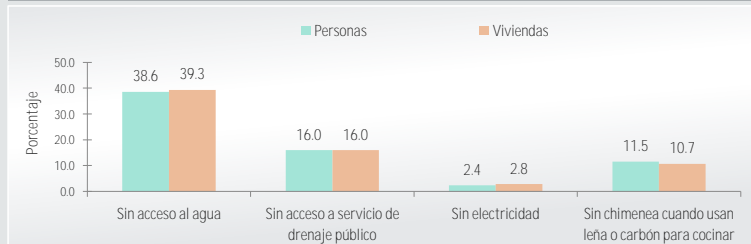


III. Carencias en las viviendas del municipio, 2015¹

Carencia por calidad y espacios en la vivienda			
Número de personas con la carencia	Porcentaje respecto al total de personas	Número de viviendas con la carencia	Porcentaje respecto al total de viviendas
19,113	15.9	3,343	12.4

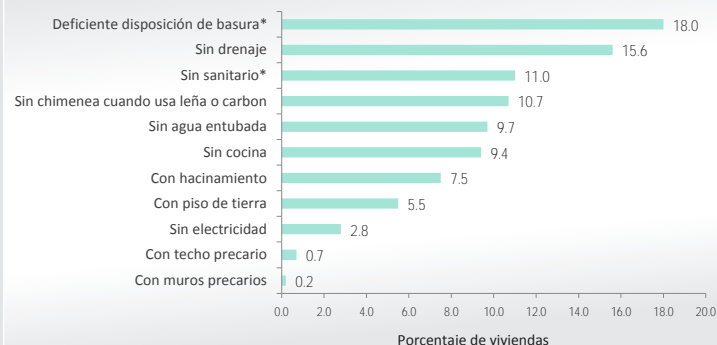


Carencia por servicios básicos en la vivienda			
Número de personas con la carencia	Porcentaje respecto al total de personas	Número de viviendas con la carencia	Porcentaje respecto al total de viviendas
53,340	44.8	11,831	44.5



Fuente: Secciones I-V elaboración de la SEDESOL con datos de la Encuesta Intercensal 2015.

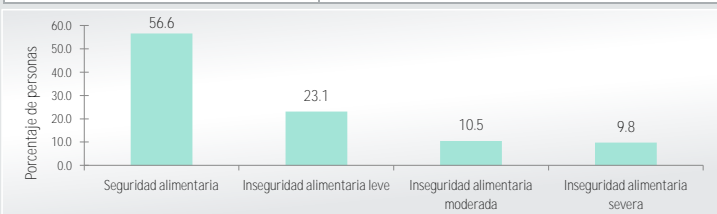
IV. Principales rezagos en las viviendas del municipio, 2015¹



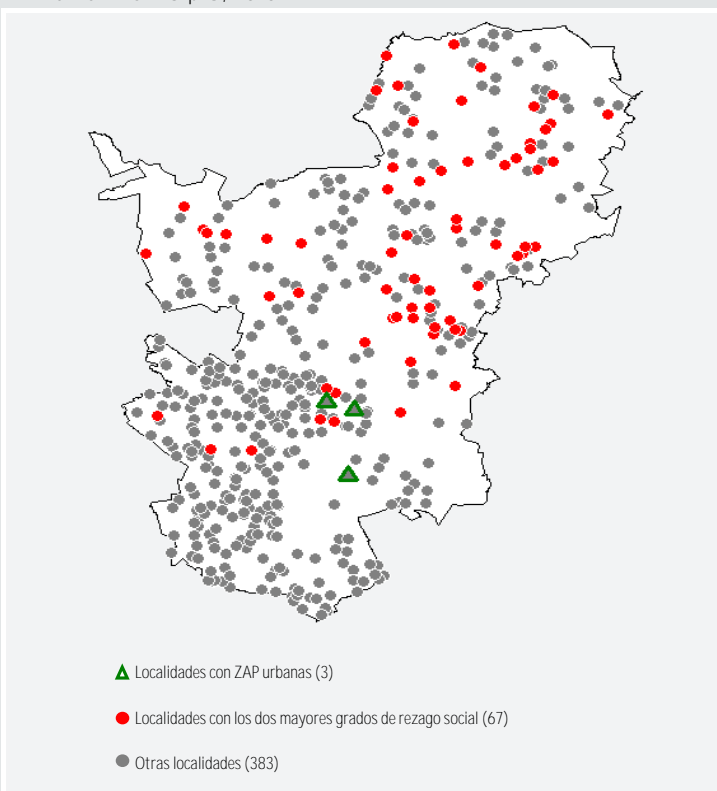
*Los componentes señalados no inciden de manera directa en la reducción de carencias sociales asociadas a vivienda.

V. Indicadores asociados a la carencia por acceso a la alimentación, 2015¹

Número de personas con la carencia	Porcentaje respecto al total de personas
24,084	20.3

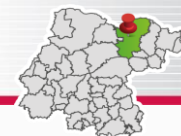


VI. Localidades con mayor rezago social y ZAP urbanas en el municipio, 2010



Fuente: Elaboración de la SEDESOL con datos del CONEVAL e INEGI.

1. Para obtener las estimaciones se sigue la Metodología para la Medición Multidimensional de Pobreza en México publicada por el CONEVAL; no obstante, las cifras pueden variar respecto a las estimaciones oficiales que presentará el CONEVAL durante el año 2016, debido a que las estimaciones que aquí se presentan se obtienen de manera directa, a partir de la información en la Encuesta Intercensal 2015, sin aplicar ningún proceso de calibración, como lo hace el CONEVAL para obtener la información oficial de pobreza municipal.



San Luis de la Paz, Guanajuato

Localidades con ZAP urbanas, 2016

Número	Clave de la localidad	Nombre de la localidad
1	110330001	SAN LUIS DE LA PAZ
2	110330110	MISIÓN DE CHICHIMECAS
3	110330149	SAN PEDRO DE LOS POZOS (MINERAL DE POZOS)
4		
5		
6		
7		
8		
9		
10		
11		
12		
13		
14		
15		
16		
17		
18		
19		
20		
21		
22		
23		
24		
25		
26		
27		
28		
29		
30		
31		
32		
33		
34		
35		
36		
37		
38		
39		
40		
41		
42		
43		
44		
45		
46		
47		
48		
49		
50		
51		
52		
53		
54		
55		
56		
57		
58		
59		
60		
61		
62		
63		
64		
65		
66		
67		
68		
69		
70		

Localidades con los dos mayores grados de rezago social en el municipio, 2010

Número	Clave de la localidad	Nombre de la localidad
1	110330002	ADJUNTAS (ADJUNTAS DEL BOZO)
2	110330003	AGUACATE
3	110330009	EL APARTADERO
4	110330044	EL DERRAMADERO (DERRAMADERO DE SÁNCHEZ)
5	110330049	LA ENCINA
6	110330053	LA ESCONDIDA
7	110330058	LA ESTANCIA (VERGEL DE GUADALUPE)
8	110330076	XOCONOXTLE
9	110330102	MESA DE LA ESTACADA
10	110330123	PALMILLAS
11	110330138	LAS PILAS
12	110330174	SAN ANTONIO (SAN ANTONIO DE SAN ISIDRO)
13	110330191	SAN ISIDRITO DEL MONTE (EL LLANO)
14	110330214	SANTIAGUILLO
15	110330217	SOLEDAD DEL RÍO
16	110330219	TAMPIOUILLO
17	110330223	LA TERESA
18	110330224	LOS TERREROS
19	110330232	LA VENTANA (LA VENTANA PUERTO BLANCO)
20	110330233	VERGEL DE BERNALEJO
21	110330236	YERBABUENA
22	110330238	ZAMARRIPA (SAN JOSÉ DE ZAMARRIPA)
23	110330241	AGUA ZARCA
24	110330246	BERNALEJO
25	110330254	LA CEJA (LA CEJA DE PALMILLAS)
26	110330259	LOS CUATES
27	110330285	LA JOYA
28	110330303	PASO DE NOGALES (LOMA DE MAGUEYES)
29	110330307	PUERTO DE SAN ANTÓN
30	110330310	PUERTO DEL ZACATE
31	110330323	EL SAUCILLO
32	110330325	EL POTRERO DEL SAUZ
33	110330331	SAN PEDRO DE LA CRUZ
34	110330355	PASO DE LA VIRGEN
35	110330363	SAN RAFAEL ADJUNTAS DEL BOZO
36	110330364	OJO DE AGUA
37	110330398	PILITAS DE SAN JUAN DE LOS RANGELES
38	110330407	EL ARBOLITO
39	110330412	BONDO
40	110330415	EL BRAMADOR
41	110330420	EL CERRITO DE MACUALA
42	110330435	LA LAJILLA (LA ESTANCITA)
43	110330480	EL DESMONTE
44	110330493	RANCHO VIEJO
45	110330500	LAS ADJUNTAS DE ABAJO
46	110330519	SALTO DE MACUALA
47	110330548	LA CAÑADA DEL PUEBLITO
48	110330580	SAN ANTONIO DEL CABRERO
49	110330590	EL VENADERO (LAGUNA DE LAS PALOMAS)
50	110330593	EL RINCÓN DE LA MORA
51	110330596	LAS BRONAS (SAN JUAN DE LOS RANGELES)
52	110330598	LA LOMITA (JALAPA)
53	110330601	LA PLAYA (SAN JUAN DE LOS RANGELES)
54	110330602	EL RESCOLDLO (JALAPA)
55	110330603	SAN PEDRO DE LA ESPERANZA (LOS RANGELES)
56	110330736	EL CORRAL DE CANTERA
57	110330751	LA MESA ALTA
58	110330758	LAS PALOMAS
59	110330760	EL PASO
60	110330761	LOS PATOS
61	110330774	EL RINCÓN DEL TEJOCOTE
62	110330787	COLONIA BENITO JUÁREZ
63	110330804	SANTA ISABEL
64	110330816	CAMINO AL QUIJAY
65	110330817	COLONIA EL QUIJAY
66	110330822	RANCHO LA INDESEADA
67	110330827	COLONIA LOMAS DE SANTA ELENA
68		
69		
70		

*Para obtener mayor información sobre las localidades con mayor grado de rezago social y ZAP urbanas en el municipio, consulte las siguientes direcciones electrónicas:
http://www.gob.mx/cms/uploads/attachment/file/53089/GRS_2010.pdf y http://www.gob.mx/cms/uploads/attachment/file/51946/ZAP_Urbanas_2016.pdf