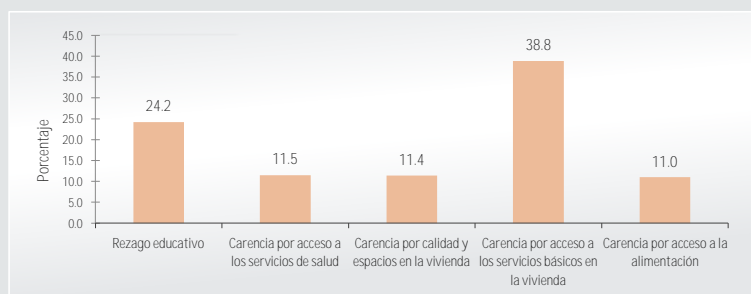


San Miguel de Allende, Guanajuato

I. Información general del municipio, 2015

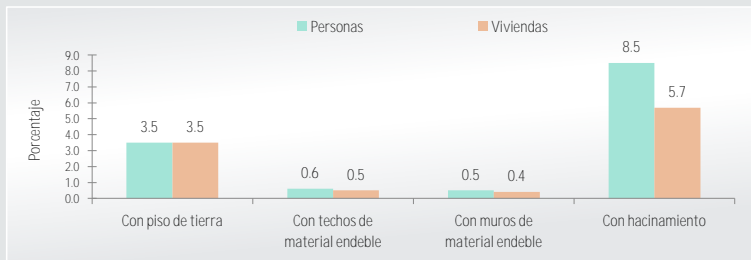
	Municipio	Entidad
Población en viviendas particulares habitadas	San Miguel de Allende	Guanajuato
Número de personas	171,857	5,853,677
Porcentaje con respecto al total de la entidad	2.94	100.00
Viviendas particulares habitadas	San Miguel de Allende	Guanajuato
Número de viviendas	42,695	1,443,035
Porcentaje con respecto al total de la entidad	2.96	100.00

II. Indicadores de carencias sociales del municipio, 2015¹

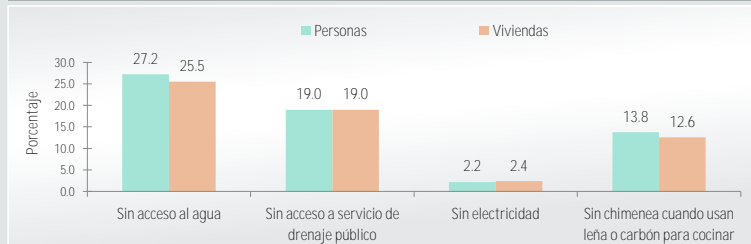


III. Carencias en las viviendas del municipio, 2015¹

Carencia por calidad y espacios en la vivienda			
Número de personas con la carencia	Porcentaje respecto al total de personas	Número de viviendas con la carencia	Porcentaje respecto al total de viviendas
19,321	11.4	3,711	8.8

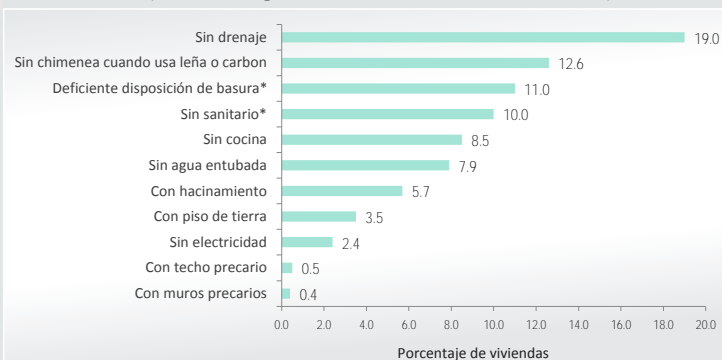


Carencia por servicios básicos en la vivienda			
Número de personas con la carencia	Porcentaje respecto al total de personas	Número de viviendas con la carencia	Porcentaje respecto al total de viviendas
65,149	38.8	15,137	36.3



Fuente: Secciones I-V elaboración de la SEDESOL con datos de la Encuesta Intercensal 2015.

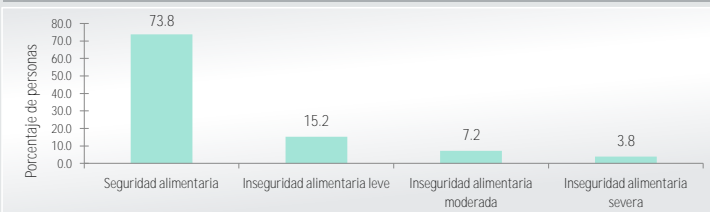
IV. Principales rezagos en las viviendas del municipio, 2015¹



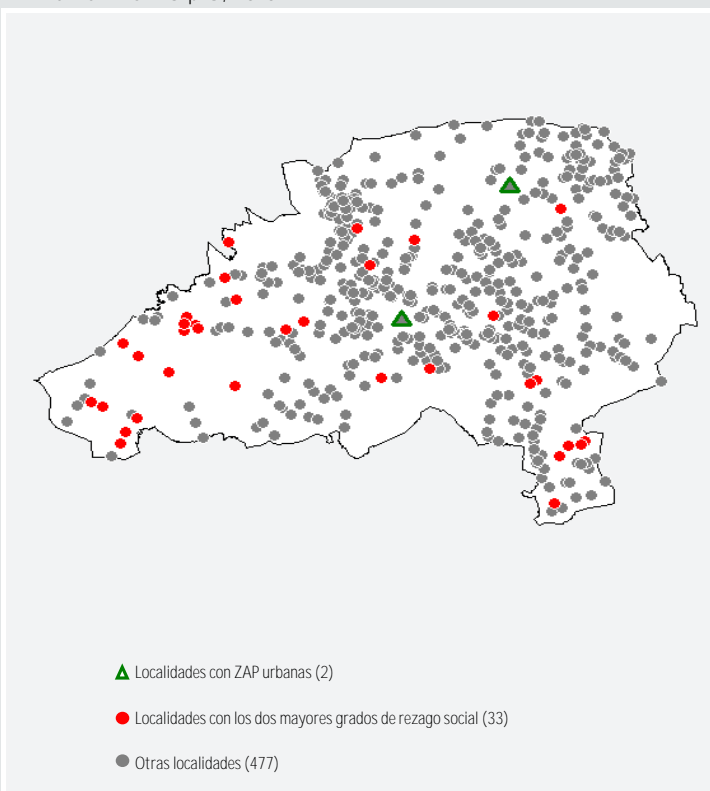
*Los componentes señalados no inciden de manera directa en la reducción de carencias sociales asociadas a vivienda.

V. Indicadores asociados a la carencia por acceso a la alimentación, 2015¹

Número de personas con la carencia	Porcentaje respecto al total de personas
18,286	11.0



VI. Localidades con mayor rezago social y ZAP urbanas en el municipio, 2010



Fuente: Elaboración de la SEDESOL con datos del CONEVAL e INEGI.

1. Para obtener las estimaciones se sigue la Metodología para la Medición Multidimensional de Pobreza en México publicada por el CONEVAL; no obstante, las cifras pueden variar respecto a las estimaciones oficiales que presentará el CONEVAL durante el año 2016, debido a que las estimaciones que aquí se presentan se obtienen de manera directa, a partir de la información en la Encuesta Intercensal 2015, sin aplicar ningún proceso de calibración, como lo hace el CONEVAL para obtener la información oficial de pobreza municipal.



San Miguel de Allende, Guanajuato

Localidades con ZAP urbanas, 2016

Número	Clave de la localidad	Nombre de la localidad
1	110030001	SAN MIGUEL DE ALLENDE
2	110030244	LOS RODRÍGUEZ
3		
4		
5		
6		
7		
8		
9		
10		
11		
12		
13		
14		
15		
16		
17		
18		
19		
20		
21		
22		
23		
24		
25		
26		
27		
28		
29		
30		
31		
32		
33		
34		
35		
36		
37		
38		
39		
40		
41		
42		
43		
44		
45		
46		
47		
48		
49		
50		
51		
52		
53		
54		
55		
56		
57		
58		
59		
60		
61		
62		
63		
64		
65		
66		
67		
68		
69		
70		

Localidades con los dos mayores grados de rezago social en el municipio, 2010

Número	Clave de la localidad	Nombre de la localidad
1	110030040	LA CANTERA
2	110030042	CAÑADA DE GARCÍA
3	110030068	VIEJO CIMATARIO
4	110030069	CINCO SEÑORES
5	110030108	EL GAVILÁN
6	110030122	LOS HOYOS
7	110030150	MANANTIALES
8	110030178	NOMBRE DE DIOS
9	110030194	PINALILLO
10	110030199	EL PEDREGUDO
11	110030200	PEÑA BLANCA
12	110030249	EL SALITRE
13	110030266	SAN FRANCISCO
14	110030289	SAN LUCAS
15	110030303	SANTA RITA
16	110030316	EL SHOTOLAR
17	110030330	LA TINAJA
18	110030332	LOS TORILES
19	110030359	LA LOBERA
20	110030397	EL EMBARGO (EL NUEVO CIMATARIO)
21	110030430	SAN MARTÍN
22	110030515	MICAELA ORTEGA (LOS UGALDE)
23	110030520	SAN ISIDRO DE ENSAYE (LA CUEVITA)
24	110030528	CERRO DEL AGUA
25	110030535	LA SOLEDAD
26	110030552	CUATRO HERMANOS
27	110030599	RANCHO NUEVO DE GUERRERO
28	110030685	AMPLIACIÓN CIENEGUITA
29	110030699	BONIFACIO ALVARADO
30	110030840	SAN LORENZO (BALDOMERO JIMÉNEZ)
31	110030845	SANTA ANITA DE LA LUZ
32	110030859	VILLA DE SANTIAGO (SAN LUCAS)
33	110030949	EL CAÑÓN
34		
35		
36		
37		
38		
39		
40		
41		
42		
43		
44		
45		
46		
47		
48		
49		
50		
51		
52		
53		
54		
55		
56		
57		
58		
59		
60		
61		
62		
63		
64		
65		
66		
67		
68		
69		
70		

*Para obtener mayor información sobre las localidades con mayor grado de rezago social y ZAP urbanas en el municipio, consulte las siguientes direcciones electrónicas:
http://www.gob.mx/cms/uploads/attachment/file/53089/GRS_2010.pdf y http://www.gob.mx/cms/uploads/attachment/file/51946/ZAP_Urbanas_2016.pdf