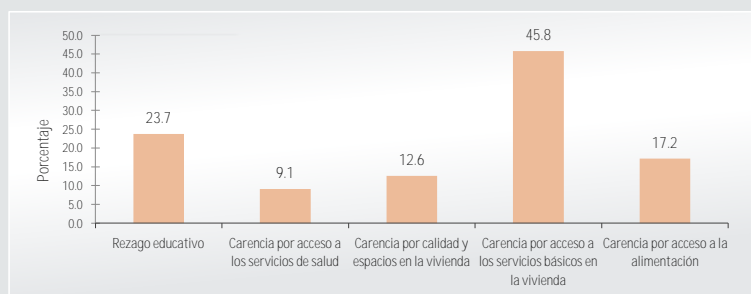


Silao de la Victoria, Guanajuato

I. Información general del municipio, 2015

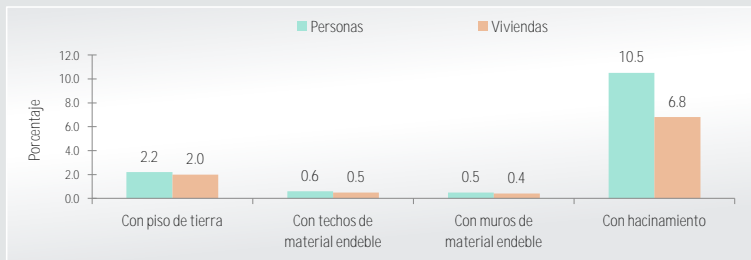
	Municipio	Entidad
Población en viviendas particulares habitadas	Silao de la Victoria	Guanajuato
Número de personas	189,567	5,853,677
Porcentaje con respecto al total de la entidad	3.24	100.00
Viviendas particulares habitadas	Silao de la Victoria	Guanajuato
Número de viviendas	42,202	1,443,035
Porcentaje con respecto al total de la entidad	2.92	100.00

II. Indicadores de carencias sociales del municipio, 2015¹

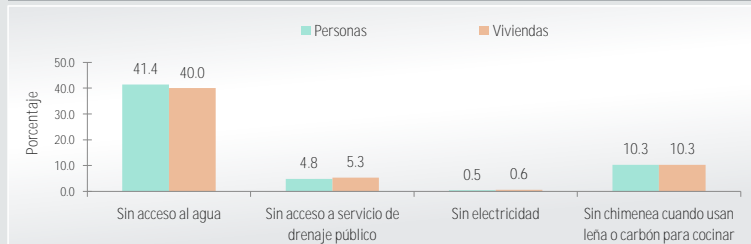


III. Carencias en las viviendas del municipio, 2015¹

Carencia por calidad y espacios en la vivienda			
Número de personas con la carencia	Porcentaje respecto al total de personas	Número de viviendas con la carencia	Porcentaje respecto al total de viviendas
23,673	12.6	3,766	9.0

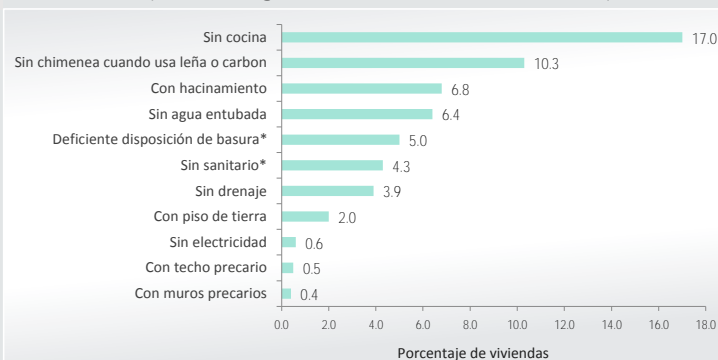


Carencia por servicios básicos en la vivienda			
Número de personas con la carencia	Porcentaje respecto al total de personas	Número de viviendas con la carencia	Porcentaje respecto al total de viviendas
84,849	45.8	18,207	44.5



Fuente: Secciones I-V elaboración de la SEDESOL con datos de la Encuesta Intercensal 2015.

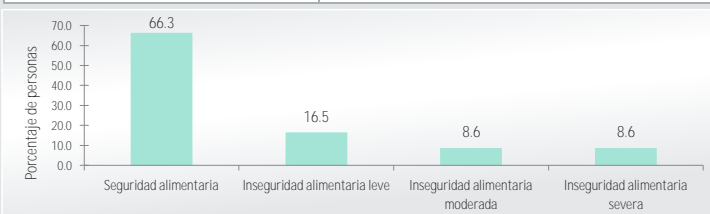
IV. Principales rezagos en las viviendas del municipio, 2015¹



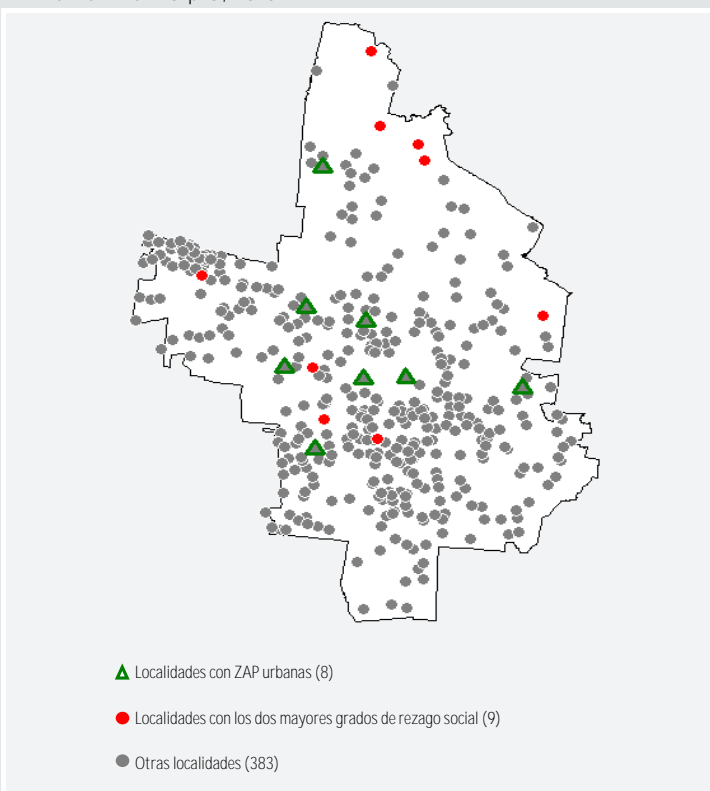
*Los componentes señalados no inciden de manera directa en la reducción de carencias sociales asociadas a vivienda.

V. Indicadores asociados a la carencia por acceso a la alimentación, 2015¹

Número de personas con la carencia	Porcentaje respecto al total de personas
31,743	17.2



VI. Localidades con mayor rezago social y ZAP urbanas en el municipio, 2010



Fuente: Elaboración de la SEDESOL con datos del CONEVAL e INEGI.

1. Para obtener las estimaciones se sigue la Metodología para la Medición Multidimensional de Pobreza en México publicada por el CONEVAL; no obstante, las cifras pueden variar respecto a las estimaciones oficiales que presentará el CONEVAL durante el año 2016, debido a que las estimaciones que aquí se presentan se obtienen de manera directa, a partir de la información en la Encuesta Intercensal 2015, sin aplicar ningún proceso de calibración, como lo hace el CONEVAL para obtener la información oficial de pobreza municipal.



Silao de la Victoria, Guanajuato

Localidades con ZAP urbanas, 2016

Número	Clave de la localidad	Nombre de la localidad
1	110370001	SILAO
2	110370004	LA ALDEA
3	110370006	BAJIO DE BONILLAS
4	110370019	COECILLO
5	110370022	COLONIAS NUEVO MEXICO
6	110370024	COMANJILLA
7	110370091	LOS RODRÍGUEZ
8	110370191	FRANCO
9		
10		
11		
12		
13		
14		
15		
16		
17		
18		
19		
20		
21		
22		
23		
24		
25		
26		
27		
28		
29		
30		
31		
32		
33		
34		
35		
36		
37		
38		
39		
40		
41		
42		
43		
44		
45		
46		
47		
48		
49		
50		
51		
52		
53		
54		
55		
56		
57		
58		
59		
60		
61		
62		
63		
64		
65		
66		
67		
68		
69		
70		

Localidades con los dos mayores grados de rezago social en el municipio, 2010

Número	Clave de la localidad	Nombre de la localidad
1	110370177	SAN JUAN DE LAS CARRERAS
2	110370345	BUENAVISTA (LA CERCA)
3	110370396	EL SABINO (CAPULÍN DEL ARCO)
4	110370449	LOS ÁLAMOS NORTE
5	110370451	LAS AMARILLAS (LA BARRENADA)
6	110370510	LOMAS DE BUENAVISTA
7	110370560	TRES MARIAS
8	110370627	LA GUADALUPE
9	110370657	FRACCIONAMIENTO LAS PILAS
10		
11		
12		
13		
14		
15		
16		
17		
18		
19		
20		
21		
22		
23		
24		
25		
26		
27		
28		
29		
30		
31		
32		
33		
34		
35		
36		
37		
38		
39		
40		
41		
42		
43		
44		
45		
46		
47		
48		
49		
50		
51		
52		
53		
54		
55		
56		
57		
58		
59		
60		
61		
62		
63		
64		
65		
66		
67		
68		
69		
70		

*Para obtener mayor información sobre las localidades con mayor grado de rezago social y ZAP urbanas en el municipio, consulte las siguientes direcciones electrónicas:
http://www.gob.mx/cms/uploads/attachment/file/53089/GRS_2010.pdf y http://www.gob.mx/cms/uploads/attachment/file/51946/ZAP_Urbanas_2016.pdf