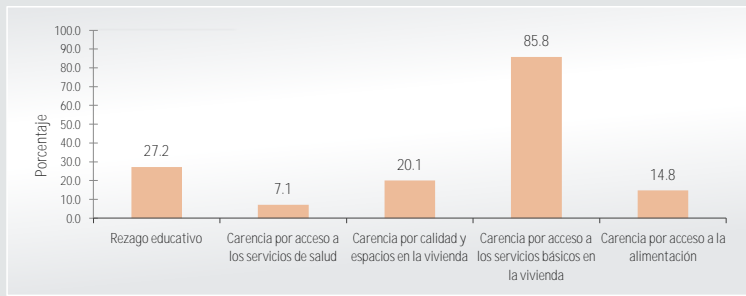


## Tierra Blanca, Guanajuato

### I. Información general del municipio, 2015

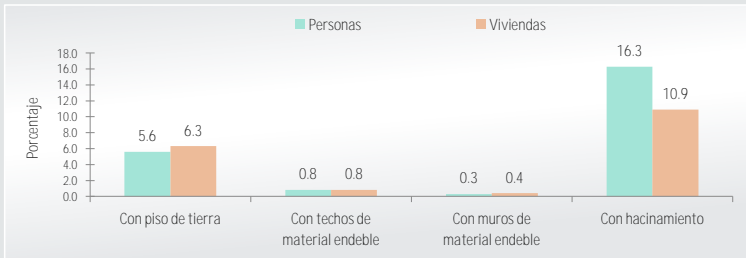
	Municipio	Entidad
<b>Población en viviendas particulares habitadas</b>	<b>Tierra Blanca</b>	<b>Guanajuato</b>
Número de personas	18,960	5,853,677
Porcentaje con respecto al total de la entidad	0.32	100.00
<b>Viviendas particulares habitadas</b>	<b>Tierra Blanca</b>	<b>Guanajuato</b>
Número de viviendas	4,580	1,443,035
Porcentaje con respecto al total de la entidad	0.32	100.00

### II. Indicadores de carencias sociales del municipio, 2015<sup>1</sup>

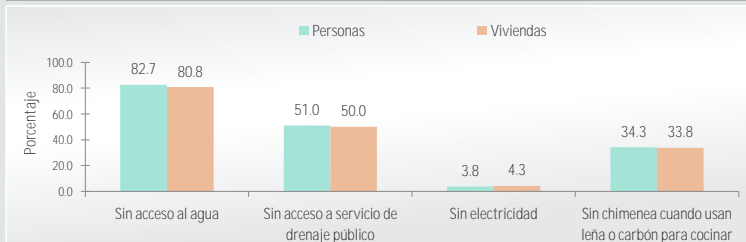


### III. Carencias en las viviendas del municipio, 2015<sup>1</sup>

Carencia por calidad y espacios en la vivienda			
Número de personas con la carencia	Porcentaje respecto al total de personas	Número de viviendas con la carencia	Porcentaje respecto al total de viviendas
3,772	20.1	732	16.1

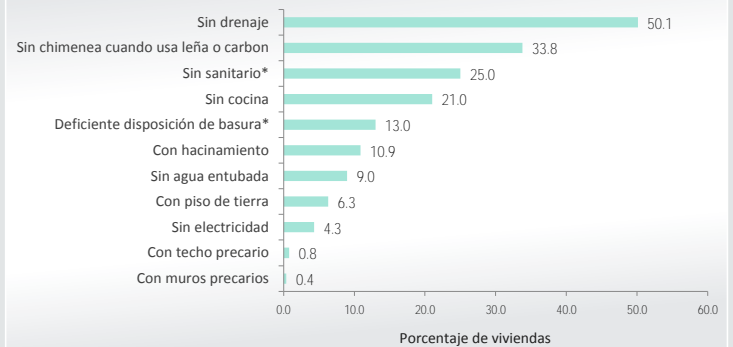


Carencia por servicios básicos en la vivienda			
Número de personas con la carencia	Porcentaje respecto al total de personas	Número de viviendas con la carencia	Porcentaje respecto al total de viviendas
15,906	85.8	3,714	84.1



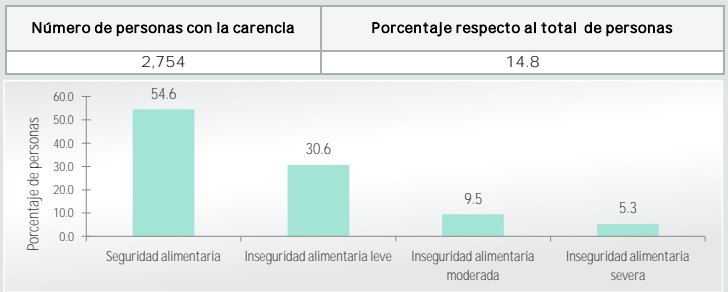
Fuente: Secciones I-V elaboración de la SEDESOL con datos de la Encuesta Intercensal 2015.

### IV. Principales rezagos en las viviendas del municipio, 2015<sup>1</sup>

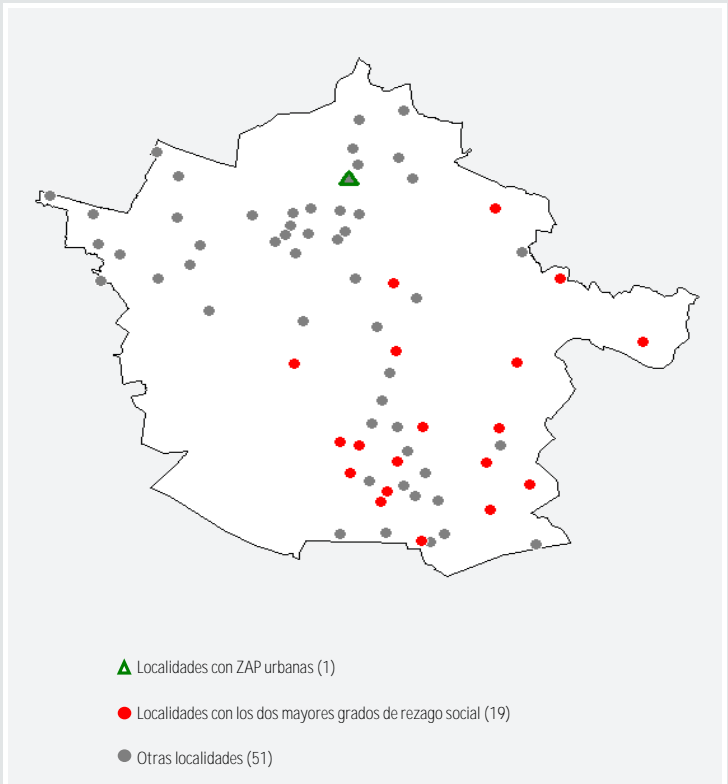


\*Los componentes señalados no inciden de manera directa en la reducción de carencias sociales asociadas a vivienda.

### V. Indicadores asociados a la carencia por acceso a la alimentación, 2015<sup>1</sup>

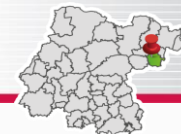


### VI. Localidades con mayor rezago social y ZAP urbanas en el municipio, 2010



Fuente: Elaboración de la SEDESOL con datos del CONEVAL e INEGI.

1. Para obtener las estimaciones se sigue la Metodología para la Medición Multidimensional de Pobreza en México publicada por el CONEVAL; no obstante, las cifras pueden variar respecto a las estimaciones oficiales que presentará el CONEVAL durante el año 2016, debido a que las estimaciones que aquí se presentan se obtienen de manera directa, a partir de la información en la Encuesta Intercensal 2015, sin aplicar ningún proceso de calibración, como lo hace el CONEVAL para obtener la información oficial de pobreza municipal.



## Tierra Blanca, Guanajuato

Localidades con ZAP urbanas, 2016

Número	Clave de la localidad	Nombre de la localidad
1	110400001	TIERRA BLANCA
2		
3		
4		
5		
6		
7		
8		
9		
10		
11		
12		
13		
14		
15		
16		
17		
18		
19		
20		
21		
22		
23		
24		
25		
26		
27		
28		
29		
30		
31		
32		
33		
34		
35		
36		
37		
38		
39		
40		
41		
42		
43		
44		
45		
46		
47		
48		
49		
50		
51		
52		
53		
54		
55		
56		
57		
58		
59		
60		
61		
62		
63		
64		
65		
66		
67		
68		
69		
70		

Localidades con los dos mayores grados de rezago social en el municipio, 2010

Número	Clave de la localidad	Nombre de la localidad
1	110400008	CERRO BLANCO
2	110400012	LA CHAMACUERA
3	110400023	MAGUEY BLANCO
4	110400030	OCOTILLOS
5	110400031	LA PALMA
6	110400043	LA SILLA
7	110400048	EL TULLILO
8	110400050	EL VARAL
9	110400051	XOCONOXTLE
10	110400055	EL HUIZACHE
11	110400062	TEMASCALES
12	110400068	EL UÑAGATAL
13	110400070	LA SILLA
14	110400073	LOS CHARCOS
15	110400085	MESA DE MADROÑO
16	110400091	PUERTO DEL MADROÑO
17	110400092	PUERTO DEL MEZQUITE
18	110400094	LOS RANGELES
19	110400095	RÍO GRANDE
20		
21		
22		
23		
24		
25		
26		
27		
28		
29		
30		
31		
32		
33		
34		
35		
36		
37		
38		
39		
40		
41		
42		
43		
44		
45		
46		
47		
48		
49		
50		
51		
52		
53		
54		
55		
56		
57		
58		
59		
60		
61		
62		
63		
64		
65		
66		
67		
68		
69		
70		

\*Para obtener mayor información sobre las localidades con mayor grado de rezago social y ZAP urbanas en el municipio, consulte las siguientes direcciones electrónicas:  
[http://www.gob.mx/cms/uploads/attachment/file/53089/GRS\\_2010.pdf](http://www.gob.mx/cms/uploads/attachment/file/53089/GRS_2010.pdf) y [http://www.gob.mx/cms/uploads/attachment/file/51946/ZAP\\_Urbanas\\_2016.pdf](http://www.gob.mx/cms/uploads/attachment/file/51946/ZAP_Urbanas_2016.pdf)