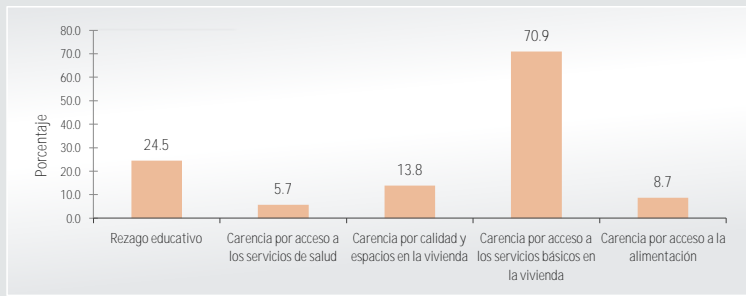


## Victoria, Guanajuato

### I. Información general del municipio, 2015

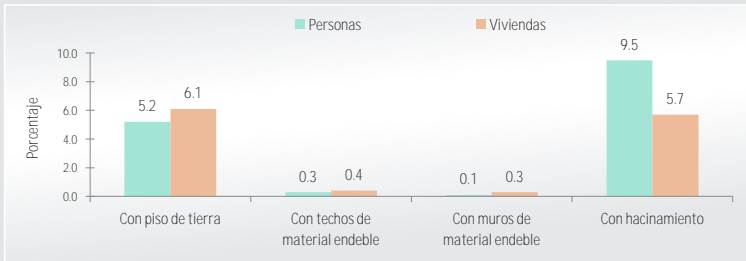
Población en viviendas particulares habitadas	Municipio	Entidad
	Victoria	Guanajuato
Número de personas	20,166	5,853,677
Porcentaje con respecto al total de la entidad	0.34	100.00
Viviendas particulares habitadas	Municipio	Entidad
	Victoria	Guanajuato
Número de viviendas	4,792	1,443,035
Porcentaje con respecto al total de la entidad	0.33	100.00

### II. Indicadores de carencias sociales del municipio, 2015<sup>1</sup>

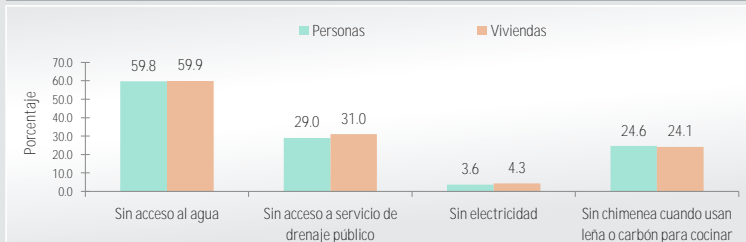


### III. Carencias en las viviendas del municipio, 2015<sup>1</sup>

Carencia por calidad y espacios en la vivienda			
Número de personas con la carencia	Porcentaje respecto al total de personas	Número de viviendas con la carencia	Porcentaje respecto al total de viviendas
2,769	13.8	542	11.4

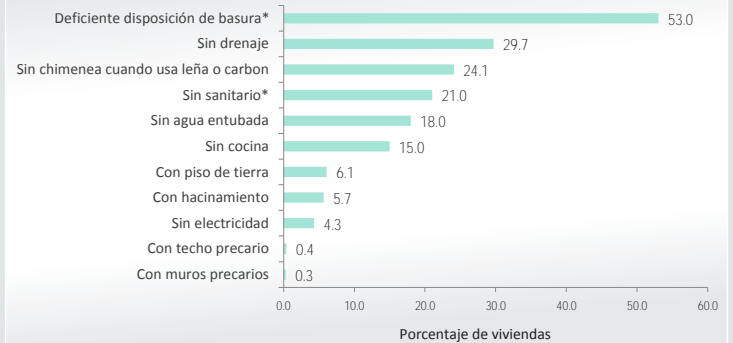


Carencia por servicios básicos en la vivienda			
Número de personas con la carencia	Porcentaje respecto al total de personas	Número de viviendas con la carencia	Porcentaje respecto al total de viviendas
14,097	70.9	3,326	70.9



Fuente: Secciones I-V elaboración de la SEDESOL con datos de la Encuesta Intercensal 2015.

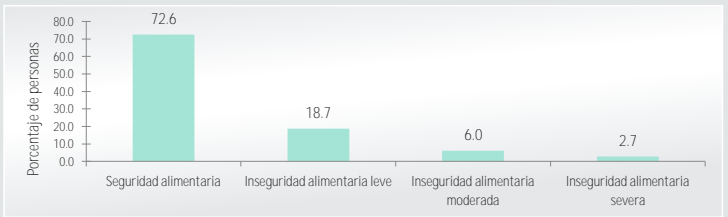
### IV. Principales rezagos en las viviendas del municipio, 2015<sup>1</sup>



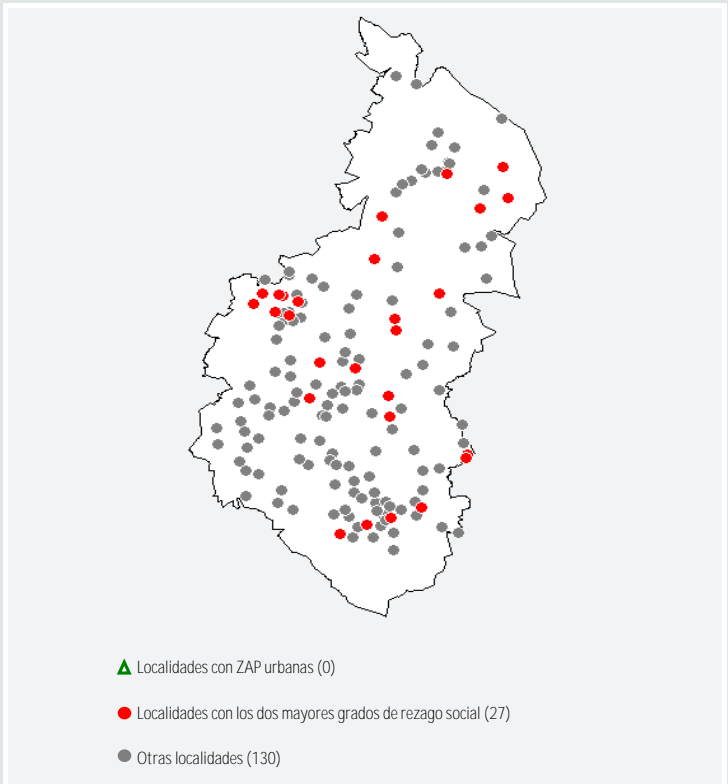
\*Los componentes señalados no inciden de manera directa en la reducción de carencias sociales asociadas a vivienda.

### V. Indicadores asociados a la carencia por acceso a la alimentación, 2015<sup>1</sup>

Número de personas con la carencia	Porcentaje respecto al total de personas
1,698	8.7

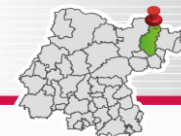


### VI. Localidades con mayor rezago social y ZAP urbanas en el municipio, 2010



Fuente: Elaboración de la SEDESOL con datos del CONEVAL e INEGI.

1. Para obtener las estimaciones se sigue la Metodología para la Medición Multidimensional de Pobreza en México publicada por el CONEVAL; no obstante, las cifras pueden variar respecto a las estimaciones oficiales que presentará el CONEVAL durante el año 2016, debido a que las estimaciones que aquí se presentan se obtienen de manera directa, a partir de la información en la Encuesta Intercensal 2015, sin aplicar ningún proceso de calibración, como lo hace el CONEVAL para obtener la información oficial de pobreza municipal.



## Victoria, Guanajuato

Localidades con ZAP urbanas, 2016

Número	Clave de la localidad	Nombre de la localidad
1		
2		
3		
4		
5		
6		
7		
8		
9		
10		
11		
12		
13		
14		
15		
16		
17		
18		
19		
20		
21		
22		
23		
24		
25		
26		
27		
28		
29		
30		
31		
32		
33		
34		
35		
36		
37		
38		
39		
40		
41		
42		
43		
44		
45		
46		
47		
48		
49		
50		
51		
52		
53		
54		
55		
56		
57		
58		
59		
60		
61		
62		
63		
64		
65		
66		
67		
68		
69		
70		

Localidades con los dos mayores grados de rezago social en el municipio, 2010

Número	Clave de la localidad	Nombre de la localidad
1	110430030	LA GAVIA (MESA DE LA GAVIA)
2	110430075	EL SABINO
3	110430078	SAN ANTONIO DE LA CUEVA
4	110430093	EL VARAL
5	110430101	CAÑADA DE TRANCAS
6	110430121	EL JARALITO
7	110430140	LOS COLORADOS
8	110430145	EL OBISPO (SAN MARTÍN DEL OBISPO)
9	110430150	LAS NEGRITAS
10	110430175	RINCÓN GRANDE
11	110430192	EL GUAYABO
12	110430200	EL GALLINERO
13	110430202	LOS NOGALES (LOS HARTONES)
14	110430207	PIEDRA GORDA
15	110430218	MESA DEL SALTO
16	110430226	EL AMOLE
17	110430232	LA SOBREPIEDRA
18	110430234	PUERTO DEL ROBLE
19	110430241	PUERTO DEL AIRE
20	110430270	EL PIÑÓN
21	110430298	LA CAÑADA
22	110430302	EL CLAVEL
23	110430310	EL MAGUEY BLANCO
24	110430314	PALO GORDO
25	110430316	LOS PARAJITOS
26	110430329	MILPAS BLANCAS
27	110430330	LA REDONDA
28		
29		
30		
31		
32		
33		
34		
35		
36		
37		
38		
39		
40		
41		
42		
43		
44		
45		
46		
47		
48		
49		
50		
51		
52		
53		
54		
55		
56		
57		
58		
59		
60		
61		
62		
63		
64		
65		
66		
67		
68		
69		
70		

\*Para obtener mayor información sobre las localidades con mayor grado de rezago social y ZAP urbanas en el municipio, consulte las siguientes direcciones electrónicas:  
[http://www.gob.mx/cms/uploads/attachment/file/53089/GRS\\_2010.pdf](http://www.gob.mx/cms/uploads/attachment/file/53089/GRS_2010.pdf) y [http://www.gob.mx/cms/uploads/attachment/file/51946/ZAP\\_Urbanas\\_2016.pdf](http://www.gob.mx/cms/uploads/attachment/file/51946/ZAP_Urbanas_2016.pdf)