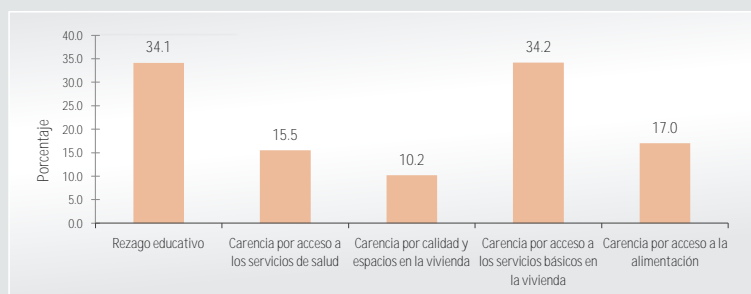


Yuriria, Guanajuato

I. Información general del municipio, 2015

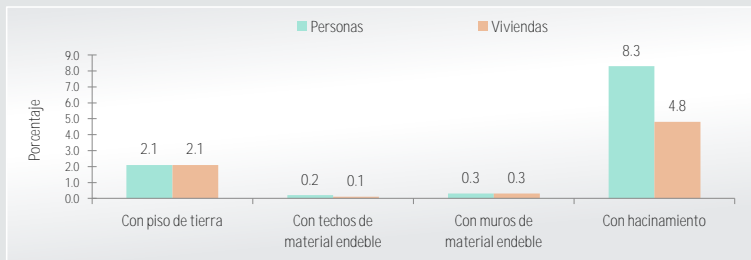
Población en viviendas particulares habitadas	Municipio	Entidad
	Yuriria	Guanajuato
Número de personas	69,763	5,853,677
Porcentaje con respecto al total de la entidad	1.19	100.00
Viviendas particulares habitadas	Municipio	Entidad
	Yuriria	Guanajuato
Número de viviendas	18,702	1,443,035
Porcentaje con respecto al total de la entidad	1.30	100.00

II. Indicadores de carencias sociales del municipio, 2015¹

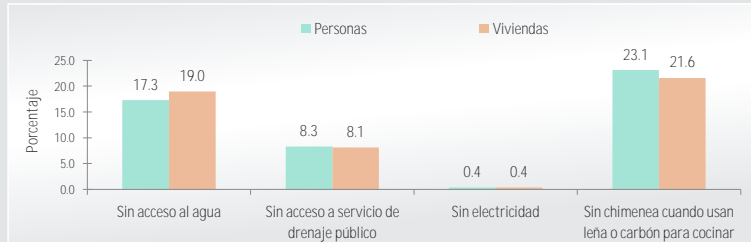


III. Carencias en las viviendas del municipio, 2015¹

Carencia por calidad y espacios en la vivienda			
Número de personas con la carencia	Porcentaje respecto al total de personas	Número de viviendas con la carencia	Porcentaje respecto al total de viviendas
7,045	10.2	1,242	6.7

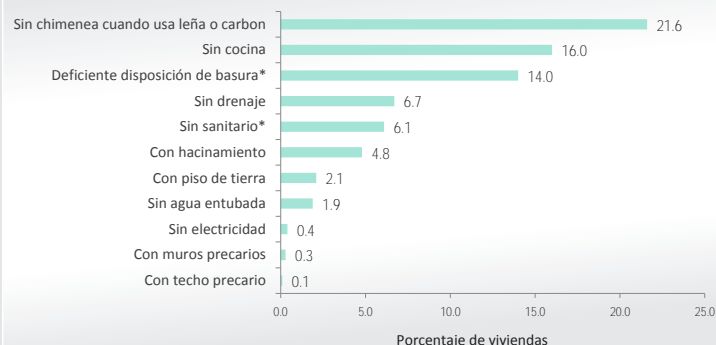


Carencia por servicios básicos en la vivienda			
Número de personas con la carencia	Porcentaje respecto al total de personas	Número de viviendas con la carencia	Porcentaje respecto al total de viviendas
23,277	34.2	6,209	34.1



Fuente: Secciones I-V elaboración de la SEDESOL con datos de la Encuesta Intercensal 2015.

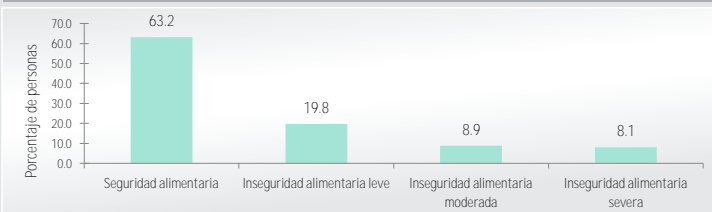
IV. Principales rezagos en las viviendas del municipio, 2015¹



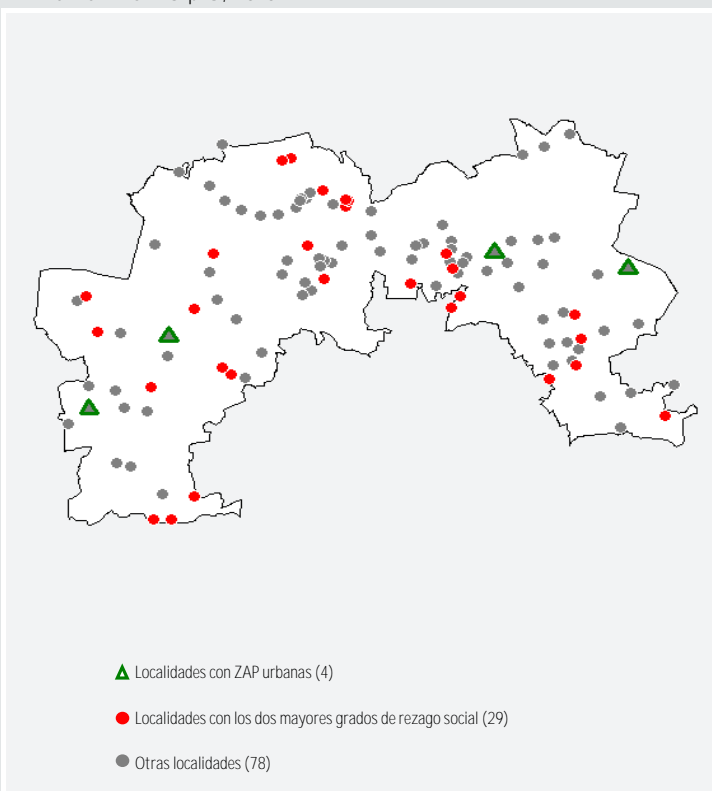
*Los componentes señalados no inciden de manera directa en la reducción de carencias sociales asociadas a vivienda.

V. Indicadores asociados a la carencia por acceso a la alimentación, 2015¹

Número de personas con la carencia	Porcentaje respecto al total de personas
11,610	17.0

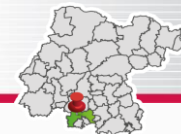


VI. Localidades con mayor rezago social y ZAP urbanas en el municipio, 2010



Fuente: Elaboración de la SEDESOL con datos del CONEVAL e INEGI.

1. Para obtener las estimaciones se sigue la Metodología para la Medición Multidimensional de Pobreza en México publicada por el CONEVAL; no obstante, las cifras pueden variar respecto a las estimaciones oficiales que presentará el CONEVAL durante el año 2016, debido a que las estimaciones que aquí se presentan se obtienen de manera directa, a partir de la información en la Encuesta Intercensal 2015, sin aplicar ningún proceso de calibración, como lo hace el CONEVAL para obtener la información oficial de pobreza municipal.



Yuriria, Guanajuato

Localidades con ZAP urbanas, 2016

Número	Clave de la localidad	Nombre de la localidad
1	110460001	YURIRIA
2	110460009	LA CALERA
3	110460012	CERANO (SAN JUAN CERANO)
4	110460075	SAN PABLO CASACUARÁN
5		
6		
7		
8		
9		
10		
11		
12		
13		
14		
15		
16		
17		
18		
19		
20		
21		
22		
23		
24		
25		
26		
27		
28		
29		
30		
31		
32		
33		
34		
35		
36		
37		
38		
39		
40		
41		
42		
43		
44		
45		
46		
47		
48		
49		
50		
51		
52		
53		
54		
55		
56		
57		
58		
59		
60		
61		
62		
63		
64		
65		
66		
67		
68		
69		
70		

Localidades con los dos mayores grados de rezago social en el municipio, 2010

Número	Clave de la localidad	Nombre de la localidad
1	110460005	EL BOSQUE
2	110460010	EL CANARIO
3	110460011	CAÑADA DE PASTORES
4	110460016	COLONIA DEL ARMADILLO
5	110460018	CORRALES
6	110460022	ESPAÑITA
7	110460030	MALPAÍS
8	110460034	EL VELADOR
9	110460037	EL MORALITO
10	110460041	OJOS DE AGUA DE CÓRDOBA
11	110460042	ORÚCUARO
12	110460049	PROVIDENCIA DE CALERA
13	110460050	PUERTA DE CERANO
14	110460061	SAN ANDRÉS CALERA
15	110460062	SAN ANDRÉS ENGUARO
16	110460063	COLONIA SAN ANTONIO
17	110460065	SAN CAYETANO
18	110460067	SAN FELIPE
19	110460079	SAN VICENTE JOYUELA
20	110460080	SAN VICENTE SABINO
21	110460081	SAN VICENTE ZAPOTE
22	110460103	OCURIO
23	110460110	PUESTO DE AGUA FRÍA (LA MOJINA)
24	110460116	SAN APARICIO
25	110460124	LA CABAÑA DE LOS TEPAMEZ
26	110460127	LA CRUZ DEL NIÑO
27	110460164	EL TIANGUIS (SANTIAGO LUNA CENTENO)
28	110460168	RODRÍGUEZ [TALLER MECÁNICO]
29	110460171	COLONIA MÉXICO
30		
31		
32		
33		
34		
35		
36		
37		
38		
39		
40		
41		
42		
43		
44		
45		
46		
47		
48		
49		
50		
51		
52		
53		
54		
55		
56		
57		
58		
59		
60		
61		
62		
63		
64		
65		
66		
67		
68		
69		
70		

*Para obtener mayor información sobre las localidades con mayor grado de rezago social y ZAP urbanas en el municipio, consulte las siguientes direcciones electrónicas:
http://www.gob.mx/cms/uploads/attachment/file/53089/GRS_2010.pdf y http://www.gob.mx/cms/uploads/attachment/file/51946/ZAP_Urbanas_2016.pdf