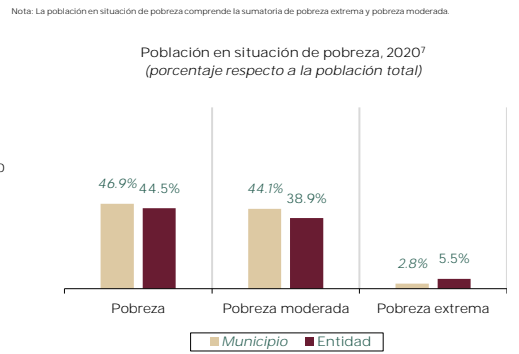
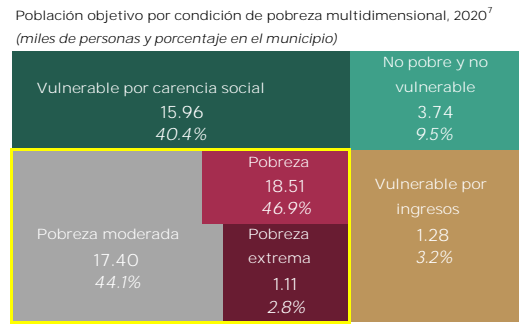
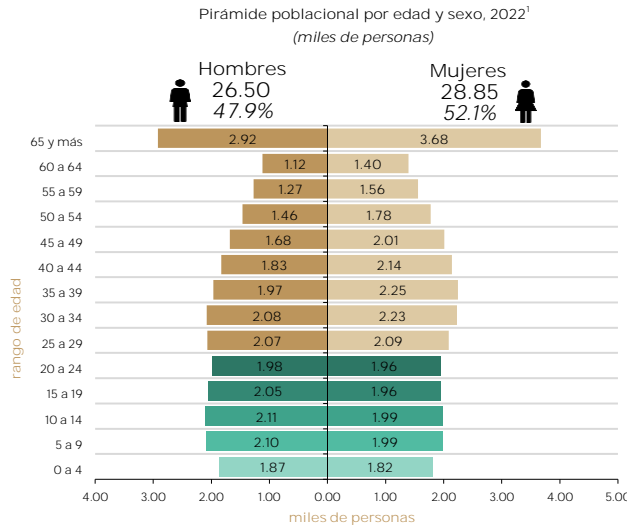




INFORME ANUAL SOBRE LA SITUACIÓN DE POBREZA Y REZAGO SOCIAL 2023 Guanajuato Moroleón

I. Información general de población, condición de pobreza, marginación y rezago social

Table with 4 columns: Category, Entity, Municipality, and Value. Rows include: Población total, Población potencial estudiantil, Población adulta mayor, Población indígena, Población afroamericana, Zonas de Atención Prioritaria, Grado de marginación, and Localidades con alto y muy alto rezago social.

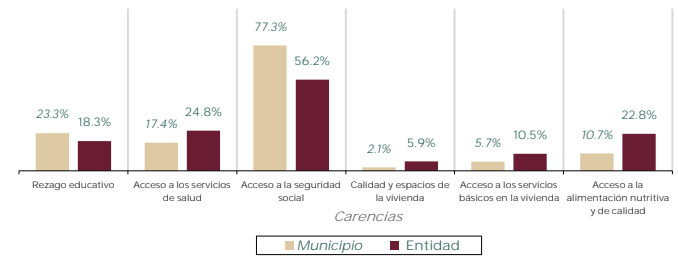


Fuente: Elaborado por la Dirección General de Planeación y Análisis (DGPA), Secretaría de Bienestar, con información de: 1. Proyecciones de la Población de los Municipios de México, 2015-2035 para el año de 2022. Censo Nacional de Población (Conepo), 2. Censo de Población y Vivienda 2020. Cuestionario ampliado, Instituto Nacional de Estadística y Geografía (INEGI), 3. Censo de Población y Vivienda 2020. Principales resultados por localidad (ITER), INEGI, 4. Decreto por el que se formula la Declaratoria de las Zonas de Atención Prioritaria para 2023, Diario Oficial de la Federación, 5. Índice de Marginación por entidad federativa 2020, Conepo, 6. Índice de Rezago Social a nivel local 2020, Consejo Nacional de Evaluación de la Política de Desarrollo Social (Coneval), 7. Medición de la Pobreza 2010-2020. Indicadores de pobreza por entidad federativa, Coneval.

II. Indicadores de carencias sociales en el municipio o demarcación territorial

Table with 4 columns: Carencias, Número de personas, Carencias, and Número de personas. Rows include: Rezago educativo, Acceso a los servicios de salud, Acceso a la seguridad social, Calidad y espacios de la vivienda, Acceso a los servicios básicos en la vivienda, and Acceso a la alimentación nutritiva y de calidad.

Carencias sociales, 2020 (porcentaje respecto a la población total)



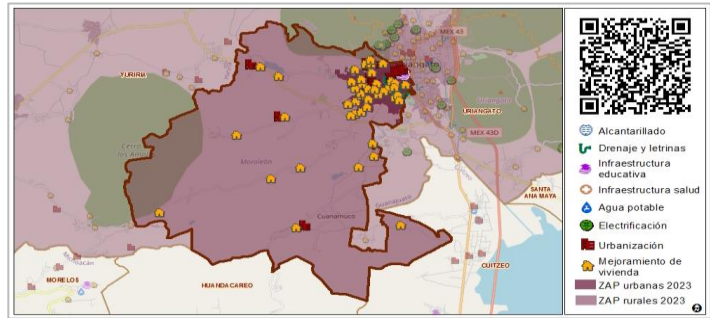
Fuente: Elaborado por la DGPA, Secretaría de Bienestar, con datos de la Medición de la Pobreza 2010-2020. Indicadores de pobreza por entidad federativa, Coneval.

IV. Recursos del Fondo de Aportaciones para la Infraestructura Social (FAIS) destinados al municipio o demarcación territorial en su componente FISMDF

Table with 2 columns: Indicador and 2022 (millones de pesos). Rows: Recursos planeados (23.1) and Recursos ejercidos (10.4).

Nota: FISMDF es el Fondo de Infraestructura Social Municipal y de las demarcaciones territoriales del Distrito Federal, S.D. (Sin Data). Municipio que, por ser de nueva creación o por no poseer información suficiente, no cuenta con datos en algún año. Fuente: Elaborado por la DGPA, Secretaría de Bienestar, con información de: 1. Base de datos de los recursos planeados, extraída de la Matriz de Inversión para el Desarrollo Social (MIDS), Dirección General de Desarrollo Regional (DGRD). Los recursos contemplados el periodo enero-diciembre de 2022. 2. Gasto Federalizado 2022 (Ejercicio del Gasto) del FISMDF, disponible en Transparencia Presupuestaria, Datos Abiertos, Secretaría de Hacienda y Crédito Público (SHCP). Los recursos contemplados el periodo enero-septiembre de 2022. Recuperado el 28 de noviembre de 2022.

V. Infraestructura social básica



Fuente: Elaborado por la Dirección General de Padrones de Beneficiarios (DGPB), Secretaría de Bienestar, a partir de la base de datos de los recursos planeados extraída de la MIDS, DGRD. Los recursos contemplados el periodo enero-diciembre de 2022. Los rubros que se presentan están contenidos en el Artículo 33 de la Ley de Coordinación Fiscal. https://sisge.bienestar.gob.mx/sisge?cve_geo=11021

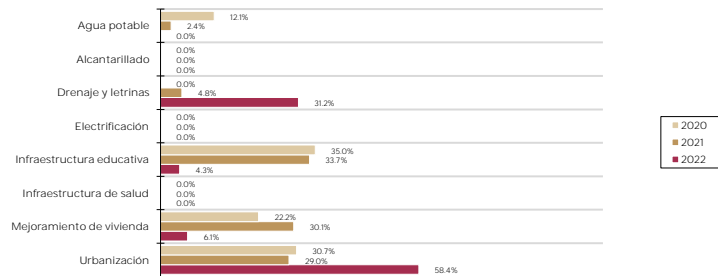
III. Indicadores de seguimiento de derecho a la vivienda y sus componentes

Table with 4 columns: Carencias, Número de personas, Carencias, and Número de personas. Rows include: Calidad y espacios de la vivienda, Servicios básicos en la vivienda, En viviendas con pisos de tierra, En viviendas sin acceso al agua, En viviendas con techos de material endeble, En viviendas sin drenaje, En viviendas con muros de material endeble, En viviendas sin electricidad, En viviendas con hacinamiento, and En viviendas sin chimenea cuando usan leña o carbón para cocinar.

Fuente: Elaborado por la DGPA, Secretaría de Bienestar, con información de: 1. Medición de la Pobreza 2010-2020. Indicadores de pobreza por municipio, Coneval. 2. Cálculo propio con base en el Cuestionario ampliado del Censo de Población y Vivienda 2020, INEGI, aplicando la Metodología para la Medición Multidimensional de la Pobreza 2020, Coneval.

VI. Planeación del FAIS (componente FISMDF)

Recursos planeados del FISMDF, 2020-2022



Nota: Los rubros sin datos no fueron reportados en la base de datos. Fuente: Elaborado por la DGPA, Secretaría de Bienestar, con información de la DGRD para el periodo enero-diciembre de 2020-2022. Los rubros que se presentan están contenidos en el Artículo 33 de la Ley de Coordinación Fiscal.